

Planos

TOMO I - PLANOS DE INFORMACIÓN

I.1	Marco Comarcal y Planificación Supramunicipal.	Escala: 1 \ 100.000
I.2	Medio Físico y Grandes Unidades de Paisajes.	Escala: 1 \ 15.000
I.3	Unidades Ambientales Homogéneas.	Escala: 1 \ 15.000
I.4	Calidad Ambiental.	Escala: 1 \ 15.000
I.5	Vías pecuarias. Estado Actual.Afecciones Territoriales y Ambientales.	Escala: 1 \ 15.000
I.6	Evolución Urbana.	Escala: 1 \ 15.000
I.7	Clasificación PGOU-84.	Escala: 1 \ 15.000
I.8	Clasificación PGOU-84. Grado de Ejecución.	Escala: 1 \ 15.000
I.9	Sistema Viario. Grado de Ejecución.	Escala: 1 \ 7.500
I.10	Sistemas de Espacios Libres y Equipamientos. Grado de Ejecución	Escala: 1 \ 7.500
I.11	Tendencias edificación ilegal.	Escala: 1 \ 7.500
I.12	Infraestructuras Urbanas. Estado Actual.	Escala: 1 \ 7.500
I.13	Accesibilidad y Movilidad. Análisis.	Escala: 1 \ 7.500
I.14	Usos Actuales del Suelo.	Escala: 1 \ 15.000
I.15	Áreas Urbanas Homogéneas.	Escala: 1 \ 15.000

TOMO II - PLANOS DE ORDENACIÓN

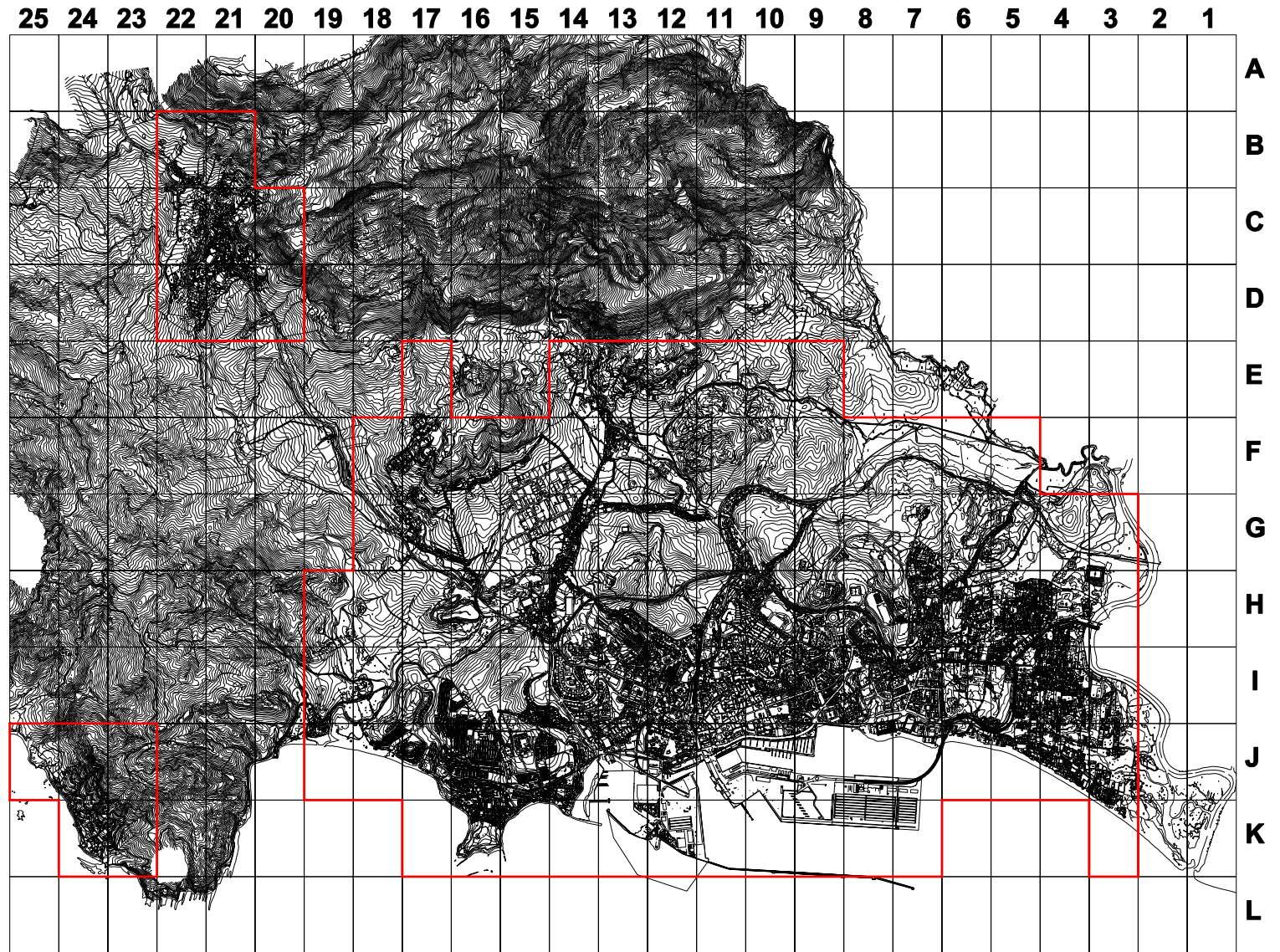
O.1	Término Municipal.	Escala: 1/15.000
O.2.	Infraestructuras y Sistemas Generales de Orden Metropolitano.	Escala: 1/15.000
O.3.	Suelo No Urbanizable. Subclasificación y relación con las Unidades Ambientales Homogéneas.	Escala: 1/15.000
O.4.	Vías Pecuarias. Propuesta.	Escala: 1/15.000
O.5.1	Clasificación del Suelo. Núcleo Principal.	Escala: 1/7.500
O.5.2	Clasificación del Suelo. Pelayo y Comunidad de Getares.	Escala: 1/7.500
O.6.1	Calificación del Suelo. Usos Globales. Núcleo Principal.	Escala: 1/7.500
O.6.2	Calificación del Suelo. Usos Globales. Pelayo y Comunidad de Getares.	Escala: 1/7.500
O.7.	Sistema Viario, Ferroviario y Portuario. Sistema de Espacios Libres Públicos y Equipamientos.	Escala: 1/7.500
O.8.	Paisaje Urbano.	Escala: 1/7.500
O.9.1	Zona de Ordenanzas. Núcleo Principal	Escala: 1/7.500
O.9.2	Zona de Ordenanzas. Pelayo y Comunidad de Getares	Escala: 1/7.500
O.10.1	Areas de Repartos. Núcleo Principal	Escala: 1/7.500
O.10.2	Areas de Repartos. Pelayo y Comunidad de Getares	Escala: 1/7.500
O.11.1	Régimen de Gestión del Suelo. Núcleo Principal	Escala: 1/7.500
O.11.2	Régimen de Gestión del Suelo. Pelayo y Comunidad de Getares	Escala: 1/7.500
O.12	Estructura Urbana General. Núcleo Principal	Escala: 1/7.500
O.13	Infraestructuras. Abastecimientos	Escala: 1/15.000
O.14	Infraestructuras. Saneamientos	Escala: 1/15.000
O.15	Infraestructuras. Redes eléctricas	Escala: 1/15.000

TOMO III - ORDENACIÓN DETALLADA

I 12	Planos	Escala: 1/2.000
------	--------	-----------------

PLANOS

PLANO PILOTO





- SUELO URBANO: EDIFICABLE
- SUELO URBANO: EQUIPAMIENTO PUBLICO
- SUELO URBANO: EQUIPAMIENTO PRIVADO
- SUELO URBANO: ESPACIO LIBRE PUBLICO

- SUELO URBANO: ESPACIO LIBRE PRIVADO
- S.U.P.: SUELO URBANIZABLE PROGRAMADO
- SISTEMA GENERAL EN S.U.P. DE ESPACIOS LIBRES O EQUIPAMENTOS
- SISTEMA GENERAL EN S.U.N.P. DE ESPACIOS LIBRES O EQUIPAMENTOS

- S.U.N.P.: SUELO URBANIZABLE NO PROGRAMADO
- SISTEMA GENERAL EN S.U.U. DE ESPACIOS LIBRES O EQUIPAMENTOS
- VARIO PROPUESTO

- DELIMITACION DE FIGURAS DE PLANEAMIENTO O UNIDAD DE EJECUCION
- ALINEACION INTERIOR O CAMBIO DE ALTURA
- ALINEACION DE PLANTA BAJA O PASAJE
- LIMITE DE SUELO URB. O URBANIZABLE
- SECTOR DE SUELO URBANIZABLE

- (II) ALTURA MAXIMA
- CONSERVACION DE USOS EXISTENTE
- ELEMENTOS A CONSERVAR
- ELEMENTOS IMPROPIOS O FUERA DE ORDENACION
- ELEMENTO CATALOGADO

- | | |
|-------------------------|-------------------------------|
| A ASISTENCIAL | O OCIO |
| B COMERCIAL Y HOSTELERO | P APARCAMIENTO |
| C CULTURAL | R RELIGIOSO |
| D DEPORTIVO | U UNIVERSITARIO |
| E EDUCACIONAL | Y INST. ANEXA DEL SIST. VARIO |
| M ADMTO. Y S. PUBLICO | ○ EQUIPAMIENTO EXISTENTE |
| N DEFENSA | □ EQUIPAMIENTO PROPUESTO |



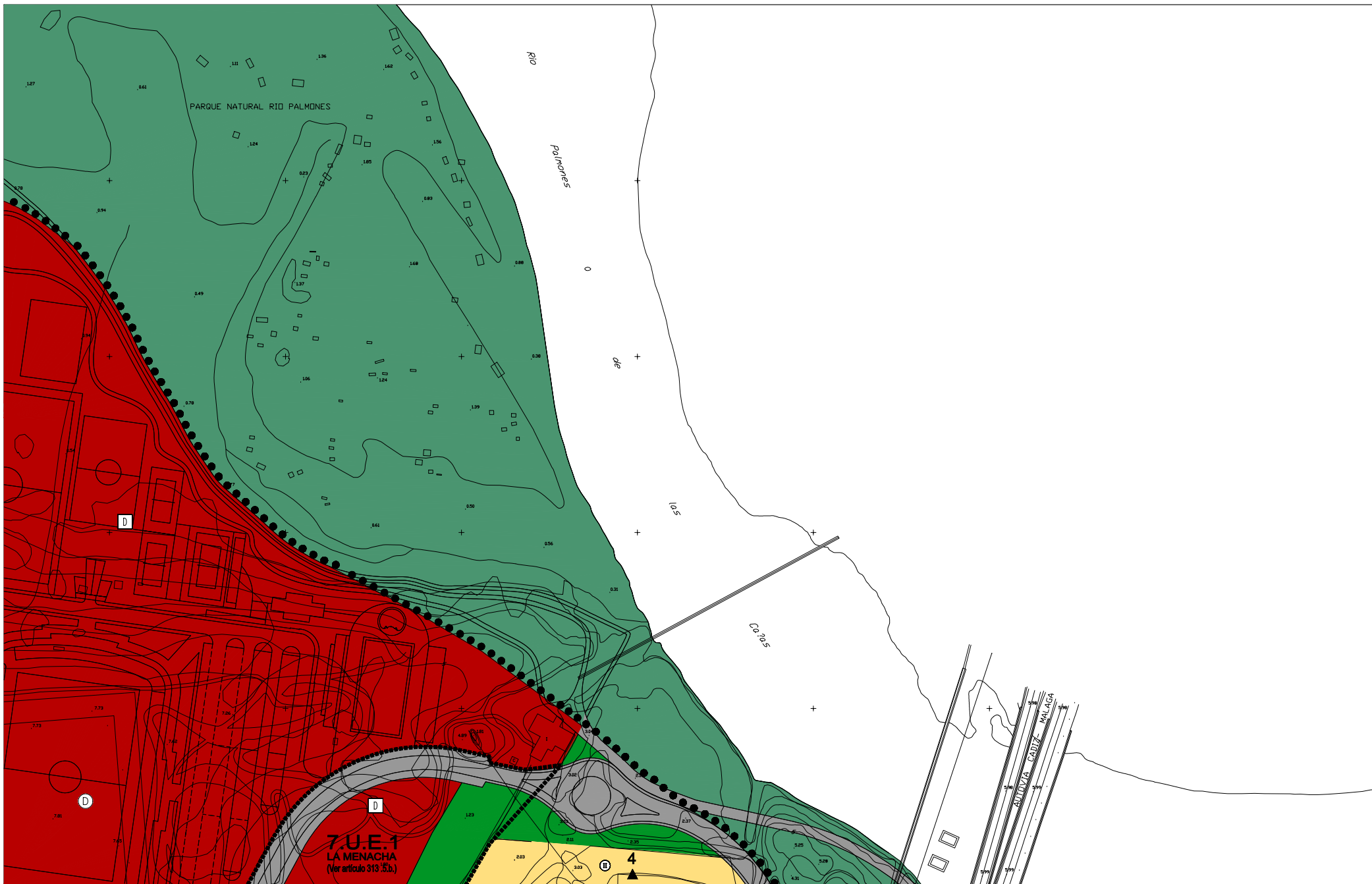
Gerencia de Urbanismo
Ayuntamiento de Algeciras

PLAN GENERAL MUNICIPAL DE ORDENACION TR

NUCLEO PRINCIPAL ORDENACION DEL SUELO

F-2	G-2	H-2
F-3	G-3	H-3
F-4	G-4	H-4

Escala: 1/2.000



- SUELO URBANO: EDIFICABLE
- SUELO URBANO: EQUIPAMIENTO PUBLICO
- SUELO URBANO: EQUIPAMIENTO PRIVADO
- SUELO URBANO: ESPACIO LIBRE PUBLICO

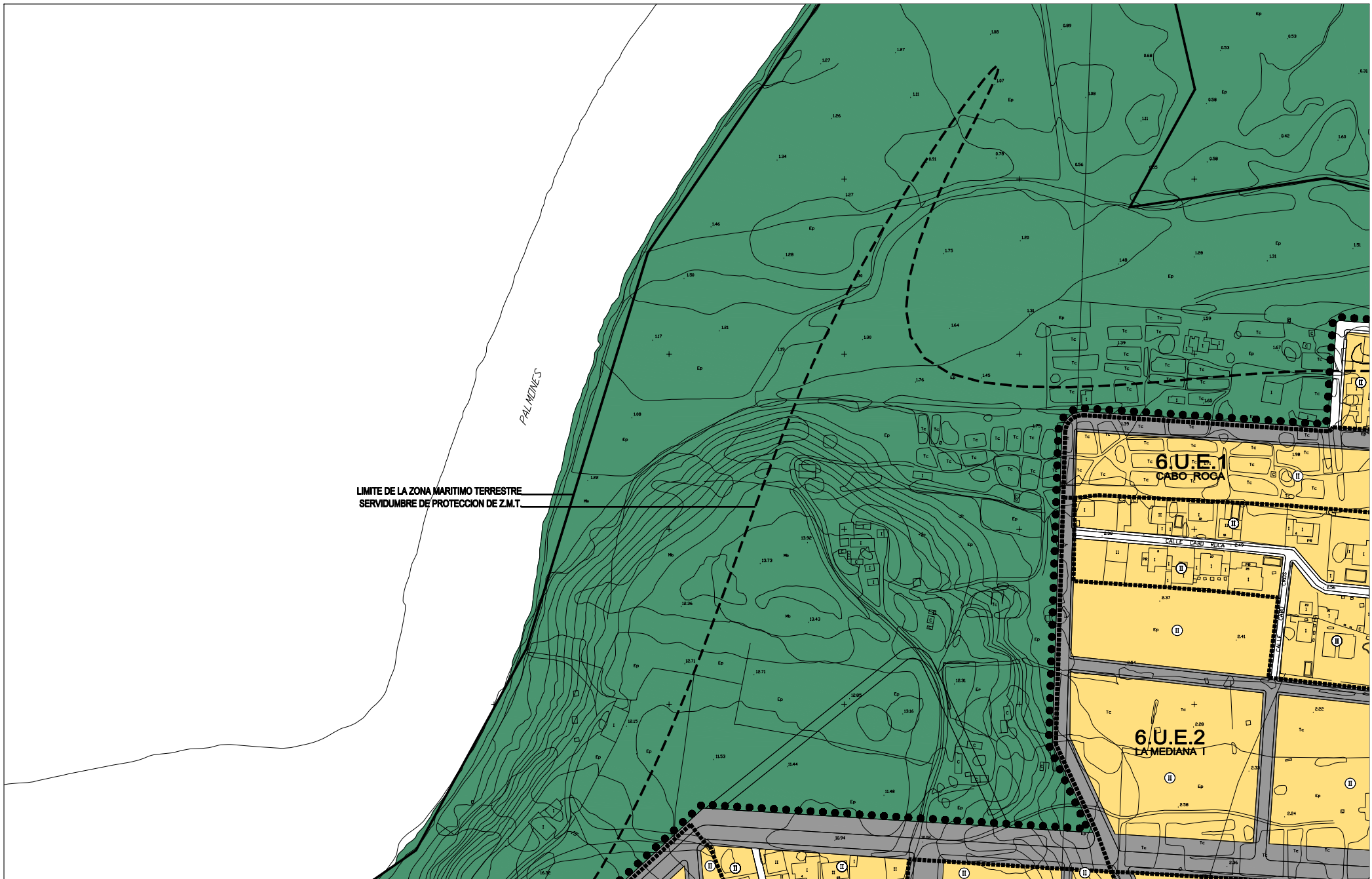
- SUELO URBANO: ESPACIO LIBRE PRIVADO
- S.U.P.: SUELO URBANIZABLE PROGRAMADO
- SISTEMA GENERAL EN S.U.P. DE ESPACIOS LIBRES O EQUIPAMIENTOS
- SISTEMA GENERAL EN S.U.N.P. DE ESPACIOS LIBRES O EQUIPAMIENTOS

- S.U.N.P.: SUELO URBANIZABLE NO PROGRAMADO
- SISTEMA GENERAL EN S.U.U. DE ESPACIOS LIBRES O EQUIPAMIENTOS
- VARIO PROPUESTO

- DELIMITACION DE FIGURAS DE PLANEAMIENTO O UNIDAD DE EJECUCION
- ALINEACION INTERIOR O CAMBIO DE ALTURA
- ALINEACION DE PLANTA BAJA O PASAJE
- LIMITE DE SUELO URB. O URBANIZABLE
- SECTOR DE SUELO URBANIZABLE

- (II) ALTURA MAXIMA
- CONSERVACION DE USOS EXISTENTE
- ELEMENTOS A CONSERVAR
- ELEMENTOS IMPROPIOS O FUERA DE ORDENACION
- ELEMENTO CATALOGADO

- A ASISTENCIAL
- B COMERCIAL Y HOSTELERO
- C CULTURAL
- D DEPORTIVO
- E EDUCACIONAL
- M ADMNTO. Y S. PUBLICO
- N DEFENSA
- O OCIO
- P APARCAMIENTO
- R RELIGIOSO
- U UNIVERSITARIO
- Y INST. ANEXA DEL SIST. VARIO
- EQUIPAMIENTO EXISTENTE
- EQUIPAMIENTO PROPUESTO



LIMITE DE LA ZONA MARITIMO TERRESTRE
SERVIDUMBRE DE PROTECCION DE Z.M.T.

- SUELO URBANO: EDIFICABLE
- SUELO URBANO: EQUIPAMIENTO PUBLICO
- SUELO URBANO: EQUIPAMIENTO PRIVADO
- SUELO URBANO: ESPACIO LIBRE PUBLICO

- SUELO URBANO: ESPACIO LIBRE PRIVADO
- S.U.P.: SUELO URBANIZABLE PROGRAMADO
- SISTEMA GENERAL EN S.U.P. DE ESPACIOS LIBRES O EQUIPAMIENTOS
- SISTEMA GENERAL EN S.U.N.P. DE ESPACIOS LIBRES O EQUIPAMIENTOS

- S.U.N.P.: SUELO URBANIZABLE NO PROGRAMADO
- SISTEMA GENERAL EN S.U.U. DE ESPACIOS LIBRES O EQUIPAMIENTOS
- VARIO PROPUESTO

- DELIMITACION DE FIGURAS DE PLANEAMIENTO O UNIDAD DE EJECUCION
- ALINEACION INTERIOR O CAMBIO DE ALTURA
- ALINEACION DE PLANTA BAJA O PASAJE
- LIMITE DE SUELO URB. O URBANIZABLE
- SECTOR DE SUELO URBANIZABLE

- II ALTURA MAXIMA
- ▲ CONSERVACION DE USOS EXISTENTE
- ELEMENTOS A CONSERVAR
- ELEMENTOS IMPROPIOS O FUERA DE ORDENACION
- ★ ELEMENTO CATALOGADO

- A ASISTENCIAL
- B COMERCIAL Y HOSTELERO
- C CULTURAL
- D DEPORTIVO
- E EDUCACIONAL
- M ADMVO. Y S. PUBLICO
- N DEFENSA

- O OCIO
- P APARCAMIENTO
- R RELIGIOSO
- U UNIVERSITARIO
- Y INST. ANEXA DEL SIST. VARIO
- EQUIPAMIENTO EXISTENTE
- EQUIPAMIENTO PROPUESTO

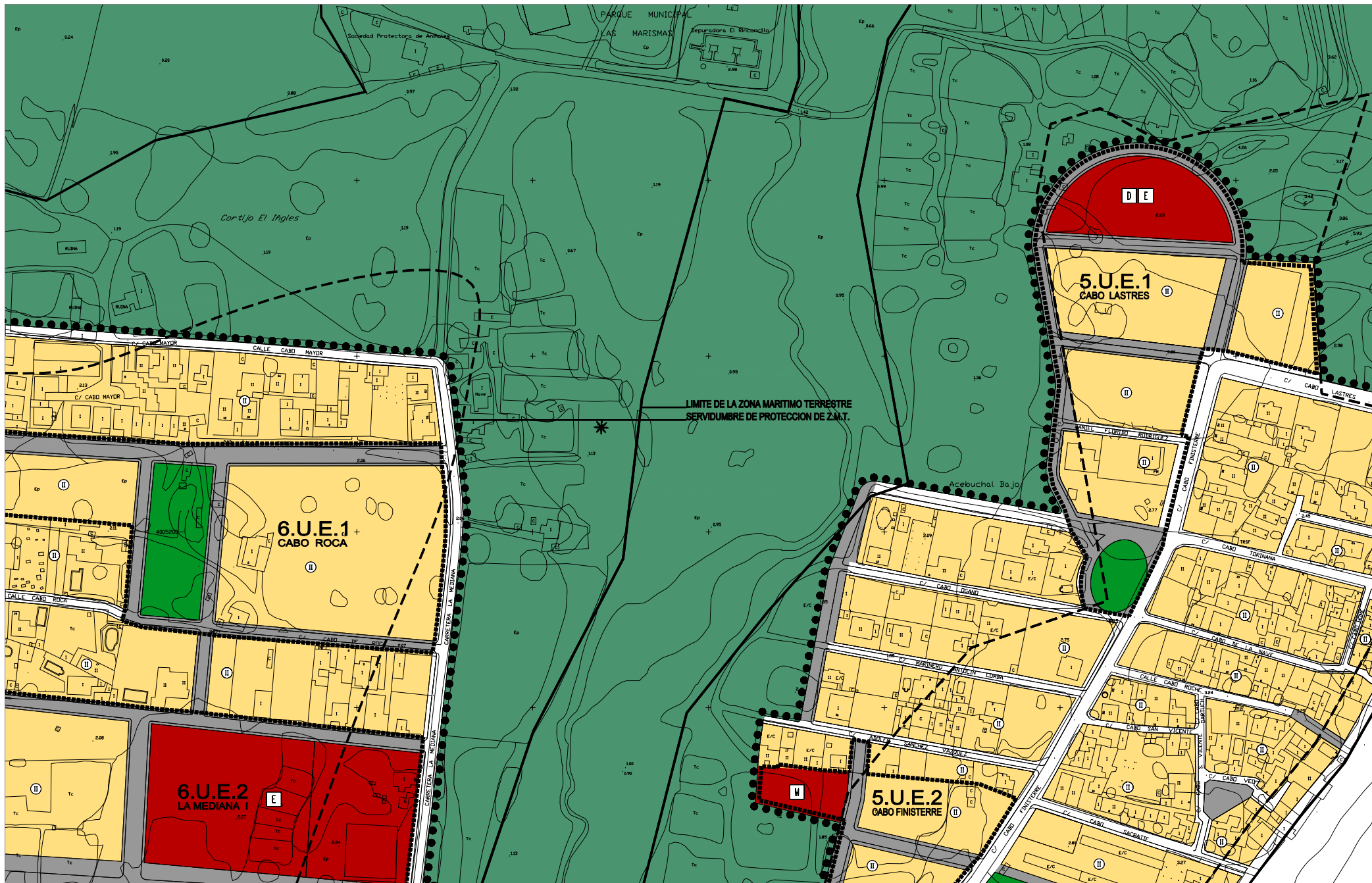
Gerencia de Urbanismo
Ayuntamiento de Algieros

PLAN GENERAL MUNICIPAL DE ORDENACION TR

NUCLEO PRINCIPAL
ORDENACION DEL SUELO

H-2	I-2	J-2
H-3	I-3	J-3
H-4	I-4	J-4

Escala: 1/2.000



- SUELO URBANO: EDIFICABLE
- SUELO URBANO: EQUIPAMIENTO PUBLICO
- SUELO URBANO: EQUIPAMIENTO PRIVADO
- SUELO URBANO: ESPACIO LIBRE PUBLICO

- SUELO URBANO: ESPACIO LIBRE PRIVADO
- S.U.P.: SUELO URBANIZABLE PROGRAMADO
- SISTEMA GENERAL EN S.U.P. DE ESPACIOS LIBRES O EQUIPAMENTOS
- SISTEMA GENERAL EN S.U.N.P. DE ESPACIOS LIBRES O EQUIPAMENTOS

- S.U.N.P.: SUELO URBANIZABLE NO PROGRAMADO
- SISTEMA GENERAL EN S.U.U. DE ESPACIOS LIBRES O EQUIPAMENTOS
- VARIO PROPUESTO

- DELIMITACION DE FIGURAS DE PLANEAMIENTO O UNIDAD DE EJECUCION
- ALINEACION INTERIOR O CAMBIO DE ALTURA
- ALINEACION DE PLANTA BAJA O PASAJE
- LIMITE DE SUELO URB. O URBANIZABLE
- SECTOR DE SUELO URBANIZABLE

- ALTURA MAXIMA
- CONSERVACION DE USOS EXISTENTE
- ELEMENTOS A CONSERVAR
- ELEMENTOS IMPROPIOS O FUERA DE ORDENACION
- ELEMENTO CATALOGADO

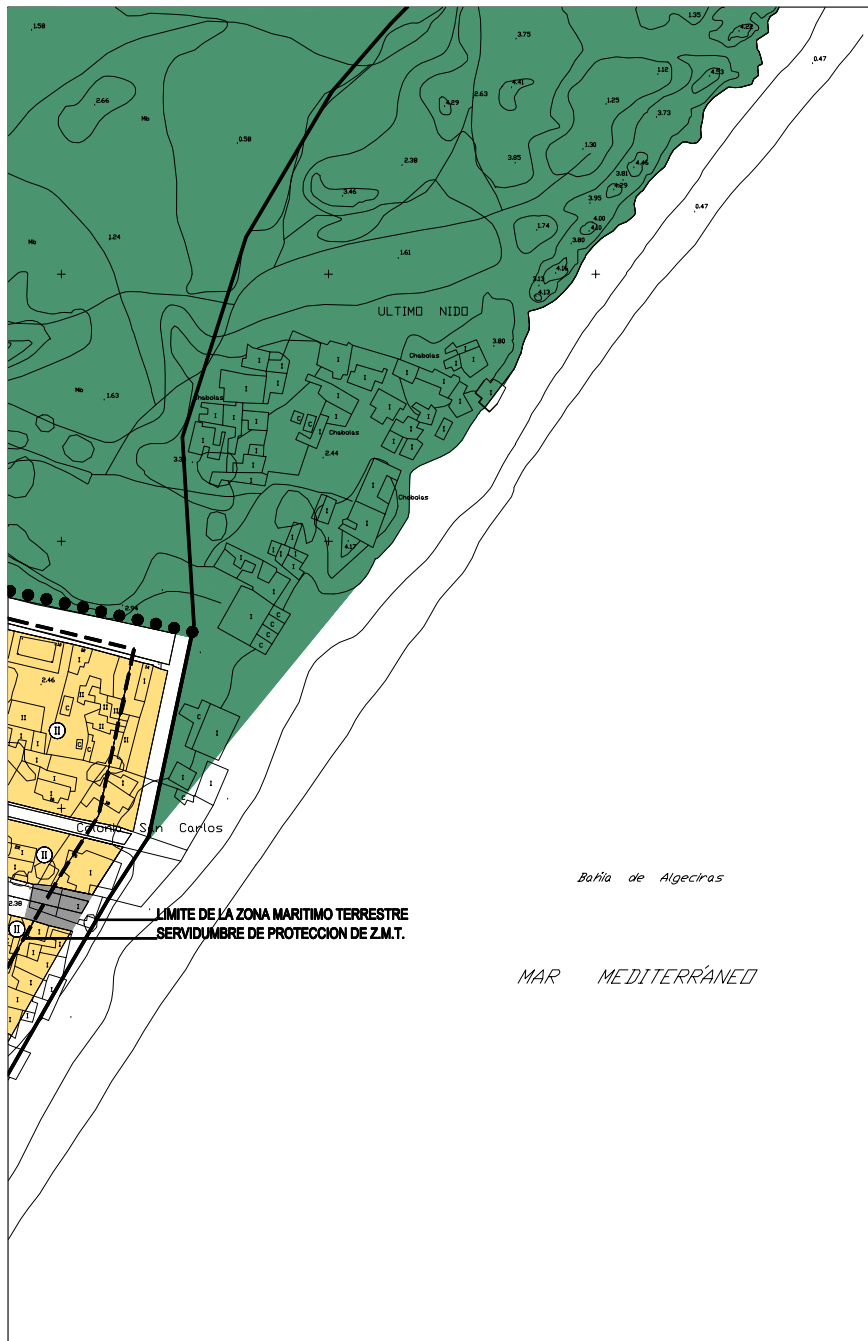
- A ASISTENCIAL
- B COMERCIAL Y HOSTELERO
- C CULTURAL
- D DEPORTIVO
- E EDUCACIONAL
- M ADMNTO. Y S. PUBLICO
- N DEFENSA
- O OCIO
- P APARCAMIENTO
- R RELIGIOSO
- U UNIVERSITARIO
- Y INST. ANEXA DEL SIST. VARIO
- EQUIPAMIENTO EXISTENTE
- EQUIPAMIENTO PROPUESTO

Gerencia de Urbanismo
Ayuntamiento de Algeciras

PLAN GENERAL MUNICIPAL DE ORDENACION TR
NUCLEO PRINCIPAL
ORDENACION DEL SUELO

I-2	J-2	K-2
I-3	J-3	K-3
I-4	J-4	K-4

Escala: 1/2.000



- SUELO URBANO: EDIFICABLE
- SUELO URBANO: EQUIPAMIENTO PUBLICO
- SUELO URBANO: EQUIPAMIENTO PRIVADO
- SUELO URBANO: ESPACIO LIBRE PUBLICO
- SUELO URBANO: ESPACIO LIBRE PRIVADO
- S.U.P.: SUELO URBANIZABLE PROGRAMADO
- SISTEMA GENERAL EN S.U.P. DE ESPACIOS LIBRES O EQUIPAMIENTOS
- SISTEMA GENERAL EN S.U.N.P. DE ESPACIOS LIBRES O EQUIPAMIENTOS

- S.U.N.P.: SUELO URBANIZABLE NO PROGRAMADO
- SISTEMA GENERAL EN S.U.U. DE ESPACIOS LIBRES O EQUIPAMIENTOS
- VARIO PROPUESTO

- DELIMITACION DE FIGURAS DE PLANEAMIENTO O UNIDAD DE EJECUCION
- ALINEACION INTERIOR O CAMBIO DE ALTURA
- ALINEACION DE PLANTA BAJA O PASAJE
- LIMITE DE SUELO URB. O URBANIZABLE
- SECTOR DE SUELO URBANIZABLE

- 11 ALTURA MAXIMA
- CONSERVACION DE USOS EXISTENTE
- ELEMENTOS A CONSERVAR
- ELEMENTOS IMPROPIOS O FUERA DE ORDENACION
- ELEMENTO CATALOGADO

- A ASISTENCIAL
- B COMERCIAL Y HOSTELERO
- C CULTURAL
- D DEPORTIVO
- E EDUCACIONAL
- M ADMTVO. Y S. PUBLICO
- N DEFENSA
- O OCIO
- P APARCAMIENTO
- R RELIGIOSO
- U UNIVERSITARIO
- Y INST. ANEXA DEL SIST. VARIO
- EQUIPAMIENTO EXISTENTE
- EQUIPAMIENTO PROPUESTO

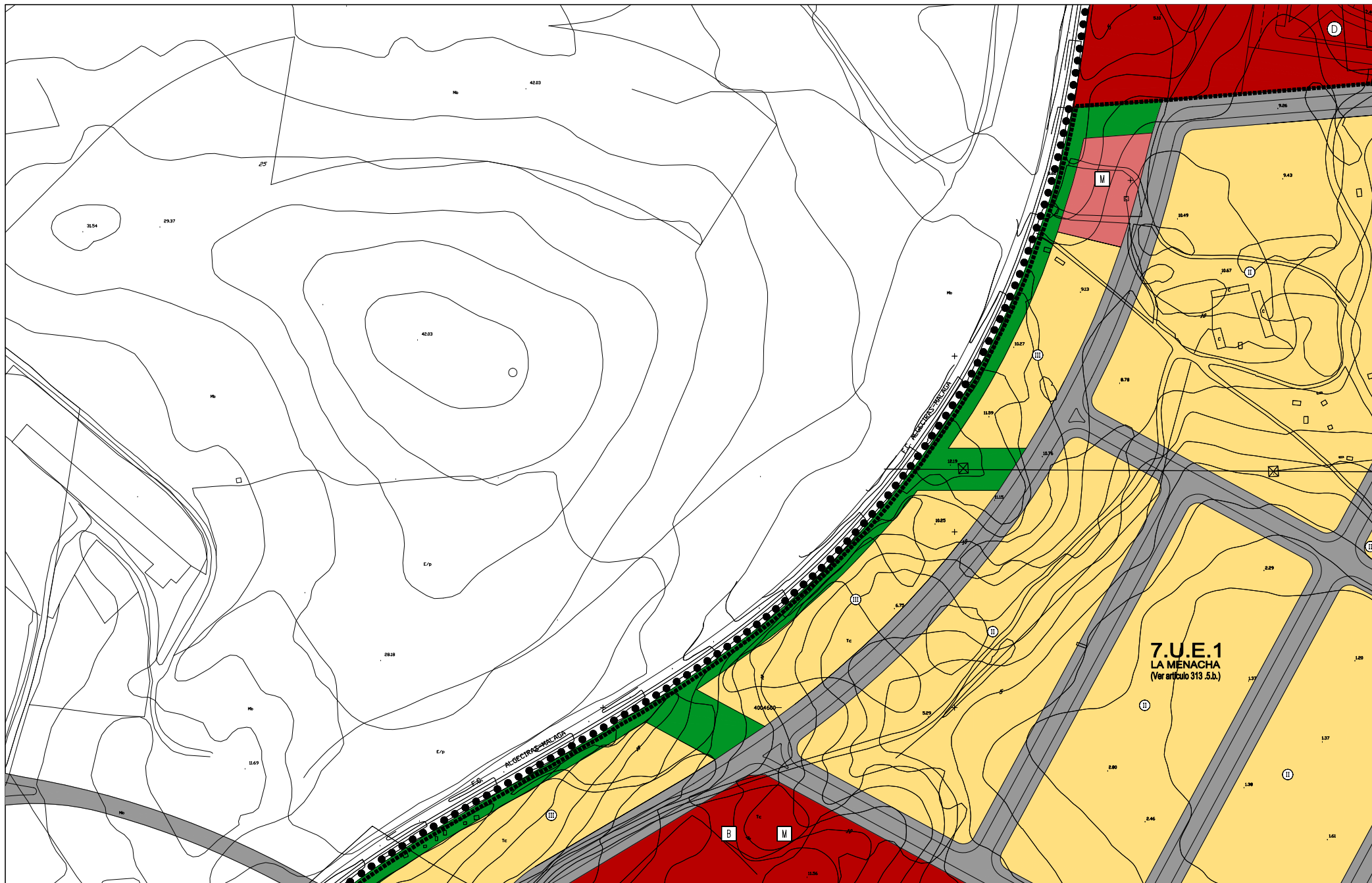
Gerencia de Urbanismo
Ayuntamiento de Algeciras

PLAN GENERAL MUNICIPAL DE ORDENACION TR

NUCLEO PRINCIPAL
ORDENACION DEL SUELO

J-2	K-2	L-2
J-3	K-3	L-3
J-4	K-4	L-4

Escala: 1/2.000



7.U.E.1
LA MENACHA
 (Ver artículo 313.5.b.)

- SUELO URBANO: EDIFICABLE
- SUELO URBANO: EQUIPAMIENTO PUBLICO
- SUELO URBANO: EQUIPAMIENTO PRIVADO
- SUELO URBANO: ESPACIO LIBRE PUBLICO
- SUELO URBANO: ESPACIO LIBRE PRIVADO
- S.U.P.: SUELO URBANIZABLE PROGRAMADO
- SISTEMA GENERAL EN S.U.P. DE ESPACIOS LIBRES O EQUIPAMENTOS
- SISTEMA GENERAL EN S.U.N.P. DE ESPACIOS LIBRES O EQUIPAMENTOS

- S.U.N.P.: SUELO URBANIZABLE NO PROGRAMADO
- SISTEMA GENERAL EN S.U.U. DE ESPACIOS LIBRES O EQUIPAMENTOS
- VARIO PROPUESTO

- DELIMITACION DE FIGURAS DE PLANEAMIENTO O UNIDAD DE EJECUCION
- ALINEACION INTERIOR O CAMBIO DE ALTURA
- ALINEACION DE PLANTA BAJA O PASAJE
- LIMITE DE SUELO URB. O URBANIZABLE
- SECTOR DE SUELO URBANIZABLE

- II ALTURA MAXIMA
- CONSERVACION DE USOS EXISTENTE
- ELEMENTOS A CONSERVAR
- ELEMENTOS IMPROPIOS O FUERA DE ORDENACION
- ELEMENTO CATALOGADO

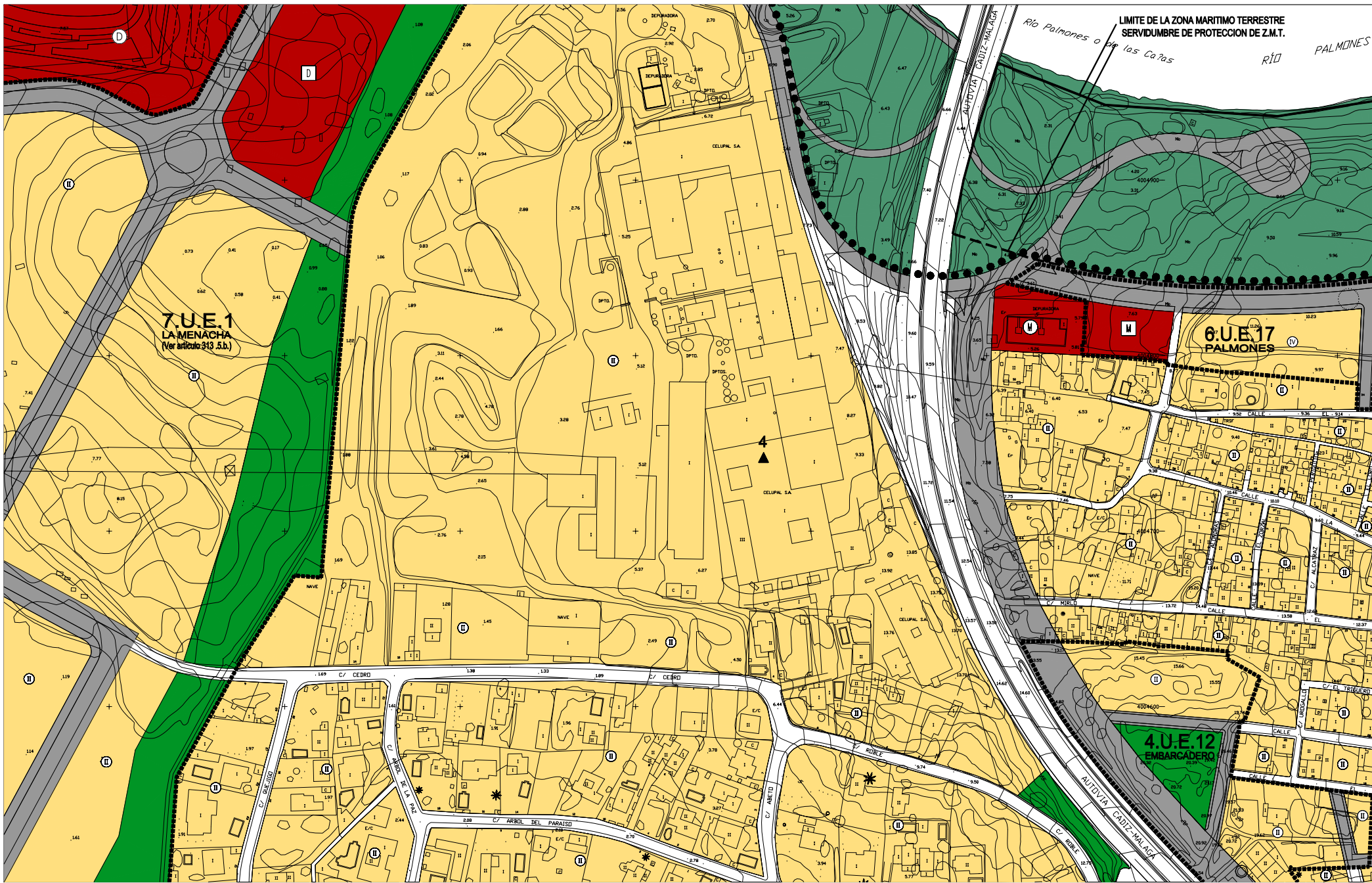
- A ASISTENCIAL
- B COMERCIAL Y HOSTELERO
- C CULTURAL
- D DEPORTIVO
- E EDUCACIONAL
- M ADMVTO. Y S. PUBLICO
- N DEFENSA
- O OCIO
- P APARCAMIENTO
- R RELIGIOSO
- U UNIVERSITARIO
- Y INST. ANEXA DEL SIST. VARIO
- EQUIPAMIENTO EXISTENTE
- EQUIPAMIENTO PROPUESTO

Gerencia de Urbanismo
 Ayuntamiento de Algeciras

PLAN GENERAL MUNICIPAL DE ORDENACION TR
 NUCLEO PRINCIPAL
 ORDENACION DEL SUELO

F-3	G-3	H-3
F-4	G-4	H-4
F-5	G-5	H-5

Escala: 1/2.000



- SUELO URBANO: EDIFICABLE
- SUELO URBANO: EQUIPAMIENTO PUBLICO
- SUELO URBANO: EQUIPAMIENTO PRIVADO
- SUELO URBANO: ESPACIO LIBRE PUBLICO

- SUELO URBANO: ESPACIO LIBRE PRIVADO
- S.U.P.: SUELO URBANIZABLE PROGRAMADO
- SISTEMA GENERAL EN S.U.P. DE ESPACIOS LIBRES O EQUIPAMENTOS
- SISTEMA GENERAL EN S.U.N.P. DE ESPACIOS LIBRES O EQUIPAMENTOS

- S.U.N.P.: SUELO URBANIZABLE NO PROGRAMADO
- SISTEMA GENERAL EN S.U.U. DE ESPACIOS LIBRES O EQUIPAMENTOS
- VARIO PROPUESTO

- DELIMITACION DE FIGURAS DE PLANEAMIENTO O UNIDAD DE EJECUCION
- ALINEACION INTERIOR O CAMBIO DE ALTURA
- ALINEACION DE PLANTA BAJA O PASAJE
- LIMITE DE SUELO URB. O URBANIZABLE
- SECTOR DE SUELO URBANIZABLE

- ALTURA MAXIMA
- CONSERVACION DE USOS EXISTENTE
- ELEMENTOS A CONSERVAR
- ELEMENTOS IMPROPIOS O FUERA DE ORDENACION
- ELEMENTO CATALOGADO

- A ASISTENCIAL
- B COMERCIAL Y HOSTELERO
- C CULTURAL
- D DEPORTIVO
- E EDUCACIONAL
- M ADMVO. Y S. PUBLICO
- N DEFENSA
- O OCIO
- P APARCAMIENTO
- R RELIGIOSO
- U UNIVERSITARIO
- Y INST. ANEXA DEL SIST. VARIO
- EQUIPAMIENTO EXISTENTE
- EQUIPAMIENTO PROPUESTO



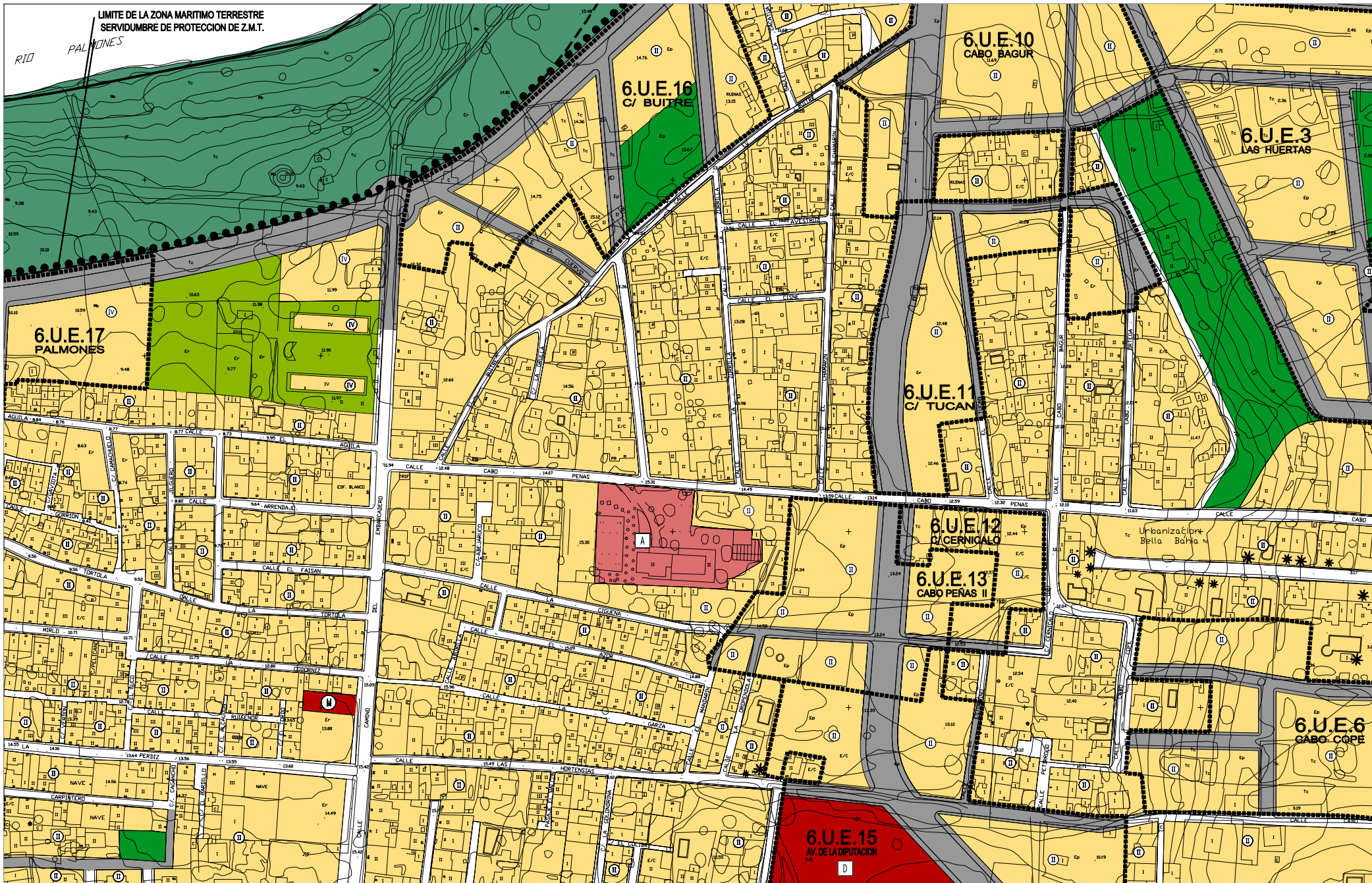
Gerencia de Urbanismo
Ayuntamiento de Algiers

PLAN GENERAL MUNICIPAL DE ORDENACION TR

NUCLEO PRINCIPAL
ORDENACION DEL SUELO

G-3	H-3	I-3
G-4	H-4	I-4
G-5	H-5	I-5

Escala: 1/2.000



LIMITE DE LA ZONA MARITIMO TERRESTRE
SERVIDUMBRE DE PROTECCION DE Z.M.T.

- SUELO URBANO: EDIFICABLE
- SUELO URBANO: EQUIPAMIENTO PUBLICO
- SUELO URBANO: EQUIPAMIENTO PRIVADO
- SUELO URBANO: ESPACIO LIBRE PUBLICO

- SUELO URBANO: ESPACIO LIBRE PRIVADO
- S.U.P.: SUELO URBANIZABLE PROGRAMADO
- SISTEMA GENERAL EN S.U.P. DE ESPACIOS LIBRES O EQUIPAMENTOS
- SISTEMA GENERAL EN S.U.N.P. DE ESPACIOS LIBRES O EQUIPAMENTOS

- S.U.N.P.: SUELO URBANIZABLE NO PROGRAMADO
- SISTEMA GENERAL EN S.U.N. DE ESPACIOS LIBRES O EQUIPAMENTOS
- VARIO PROPUESTO

- DELIMITACION DE FIGURAS DE PLANEAMIENTO O UNIDAD DE EJECUCION
- ALINEACION INTERIOR O CAMBIO DE ALTURA
- ALINEACION DE PLANTA BAJA O PASAJE
- LIMITE DE SUELO URB. O URBANIZABLE
- SECTOR DE SUELO URBANIZABLE

- ALTURA MAXIMA
- CONSERVACION DE USOS EXISTENTE
- ELEMENTOS A CONSERVAR
- ELEMENTOS IMPROPIOS O FUERA DE ORDENACION
- ELEMENTO CATALOGADO

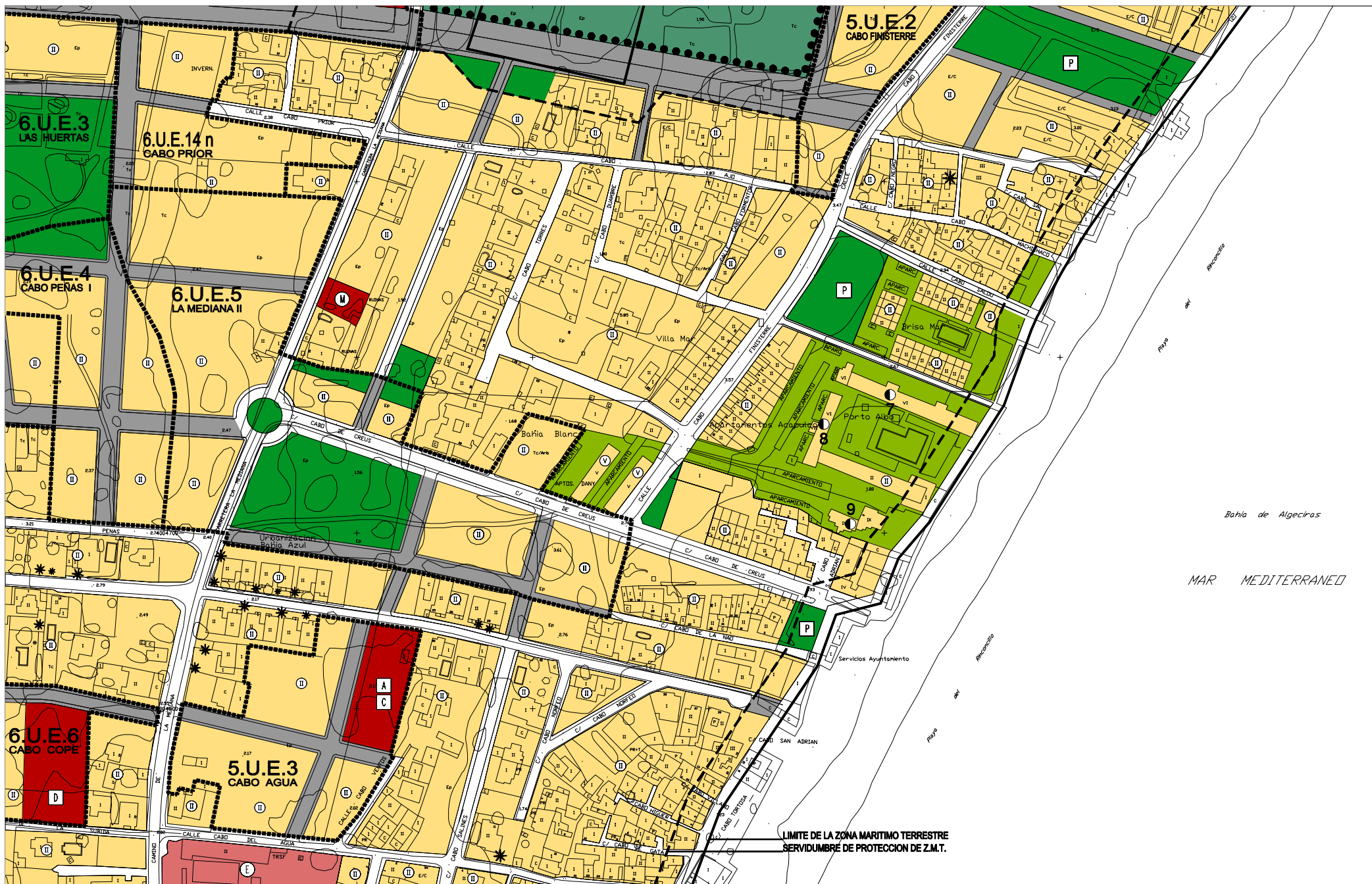
- A ASISTENCIAL
- B COMERCIAL Y HOSTELERO
- C CULTURAL
- D DEPORTIVO
- E EDUCACIONAL
- M ADMVO. Y S. PUBLICO
- N DEFENSA
- O OCIO
- P APARCAMIENTO
- R RELIGIOSO
- U UNIVERSITARIO
- Y INST. ANEXA DEL SIST. VARIO
- EQUIPAMIENTO EXISTENTE
- EQUIPAMIENTO PROPUESTO

Gerencia de Urbanismo
Ayuntamiento de Algeciras

PLAN GENERAL MUNICIPAL DE ORDENACION TR
NUCLEO PRINCIPAL
ORDENACION DEL SUELO

H-3	I-3	J-3
H-4	I-4	J-4
H-5	I-5	J-5

Escala: 1/2.000



- SUELO URBANO: EDIFICABLE
- SUELO URBANO: EQUIPAMIENTO PUBLICO
- SUELO URBANO: EQUIPAMIENTO PRIVADO
- SUELO URBANO: ESPACIO LIBRE PUBLICO

- SUELO URBANO: ESPACIO LIBRE PRIVADO
- S.U.P.: SUELO URBANIZABLE PROGRAMADO
- SISTEMA GENERAL EN S.U.P. DE ESPACIOS LIBRES O EQUIPAMIENTOS
- SISTEMA GENERAL EN S.U.N.P. DE ESPACIOS LIBRES O EQUIPAMIENTOS

- S.U.N.P.: SUELO URBANIZABLE NO PROGRAMADO
- SISTEMA GENERAL EN S.U.N. DE ESPACIOS LIBRES O EQUIPAMIENTOS
- VARIO PROPUESTO

- DELIMITACION DE FIGURAS DE PLANEAMIENTO O UNIDAD DE EJECUCION
- ALINEACION INTERIOR O CAMBIO DE ALTURA
- ALINEACION DE PLANTA BAJA O PASAJE
- LIMITE DE SUELO URB. O URBANIZABLE
- SECTOR DE SUELO URBANIZABLE

- ALTURA MAXIMA
- CONSERVACION DE USOS EXISTENTE
- ELEMENTOS A CONSERVAR
- ELEMENTOS IMPROPIOS O FUERA DE ORDENACION
- ELEMENTO CATALOGADO

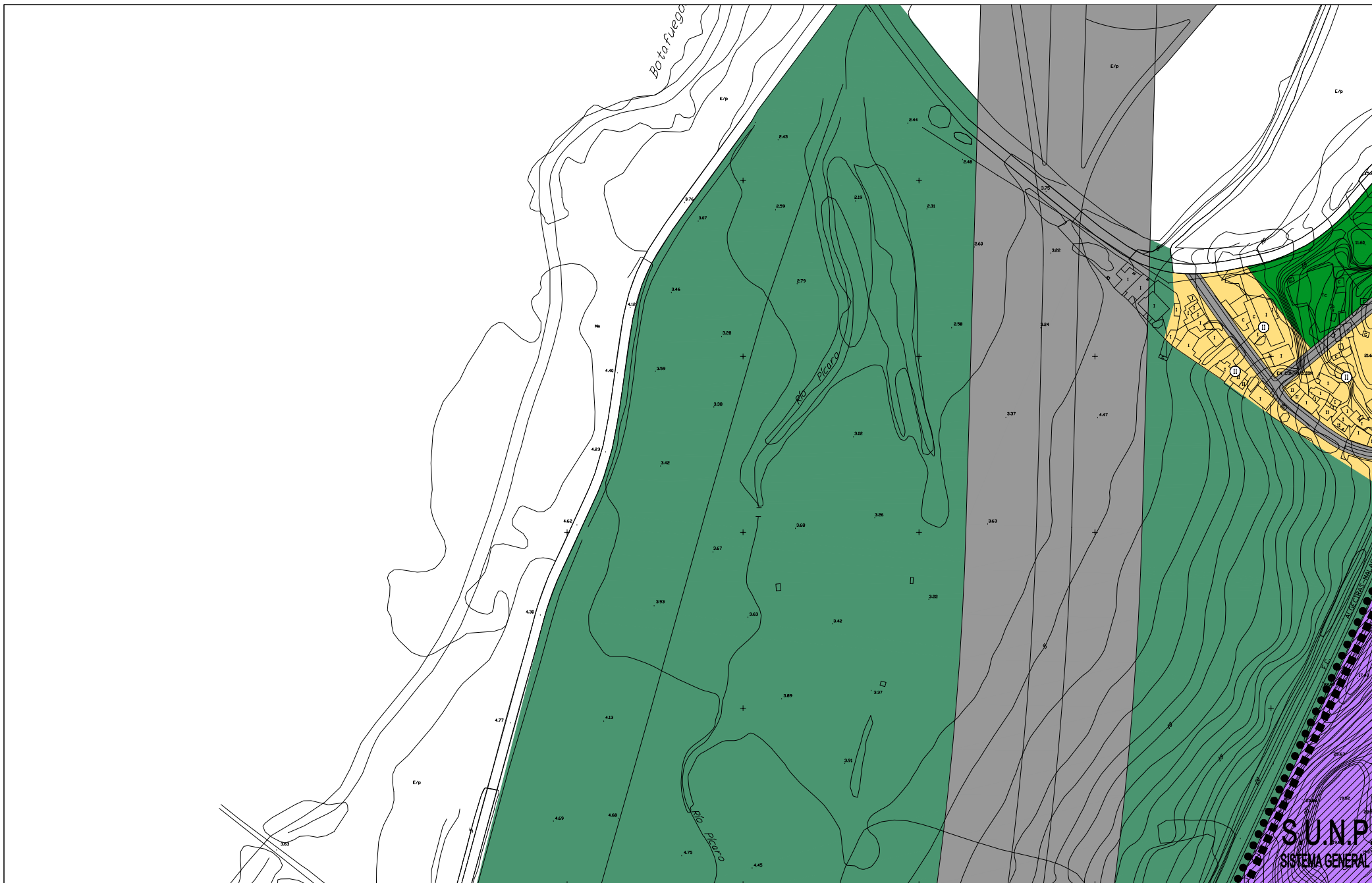
- A ASISTENCIAL
- B COMERCIAL Y HOSTELERO
- C CULTURAL
- D DEPORTIVO
- E EDUCACIONAL
- M ADMIVO. Y S. PUBLICO
- N DEFENSA
- O OCIO
- P APARCAMIENTO
- R RELIGIOSO
- U UNIVERSITARIO
- Y INST. ANEXA DEL SIST. VARIO
- EQUIPAMIENTO EXISTENTE
- EQUIPAMIENTO PROPUESTO

Gerencia de Urbanismo
Ayuntamiento de Algeciras

PLAN GENERAL MUNICIPAL DE ORDENACION TR
NUCLEO PRINCIPAL
ORDENACION DEL SUELO

1-3	J-3	K-3
1-4	J-4	K-4
1-5	J-5	K-5

Escala: 1/2.000



- SUELO URBANO: EDIFICABLE
- SUELO URBANO: EQUIPAMIENTO PUBLICO
- SUELO URBANO: EQUIPAMIENTO PRIVADO
- SUELO URBANO: ESPACIO LIBRE PUBLICO

- SUELO URBANO: ESPACIO LIBRE PRIVADO
- S.U.P.: SUELO URBANIZABLE PROGRAMADO
- SISTEMA GENERAL EN S.U.P. DE ESPACIOS LIBRES O EQUIPAMIENTOS
- SISTEMA GENERAL EN S.U.N.P. DE ESPACIOS LIBRES O EQUIPAMIENTOS

- S.U.N.P.: SUELO URBANIZABLE NO PROGRAMADO
- SISTEMA GENERAL EN S.U.N.P. DE ESPACIOS LIBRES O EQUIPAMIENTOS
- VARIO PROPUESTO

- DELIMITACION DE FIGURAS DE PLANEAMIENTO O UNIDAD DE EJECUCION
- ALINEACION INTERIOR O CAMBIO DE ALTURA
- ALINEACION DE PLANTA BAJA O PASAJE
- LIMITE DE SUELO URB. O URBANIZABLE
- SECTOR DE SUELO URBANIZABLE

- II ALTURA MAXIMA
- ▲ CONSERVACION DE USOS EXISTENTE
- ELEMENTOS A CONSERVAR
- ELEMENTOS IMPROPIOS O FUERA DE ORDENACION
- ★ ELEMENTO CATALOGADO

- A ASISTENCIAL
- B COMERCIAL Y HOSTELERO
- C CULTURAL
- D DEPORTIVO
- E EDUCACIONAL
- M ADMTO. Y S. PUBLICO
- N DEFENSA
- O OCIO
- P APARCAMIENTO
- R RELIGIOSO
- U UNIVERSITARIO
- Y INST. ANEXA DEL SIST. VARIO
- EQUIPAMIENTO EXISTENTE
- EQUIPAMIENTO PROPUESTO



Gerencia de Urbanismo
Ayuntamiento de Algeciras

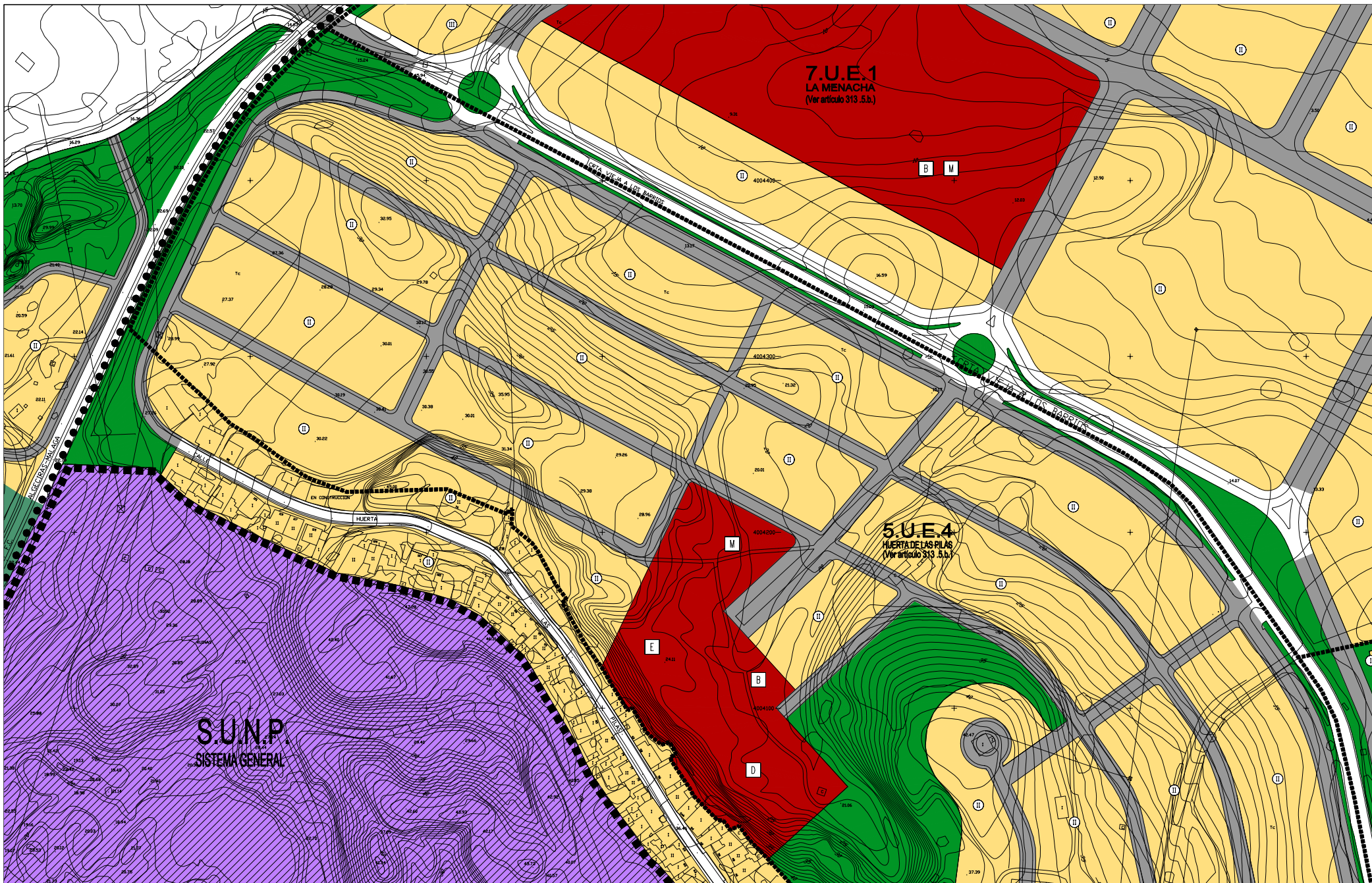
PLAN GENERAL MUNICIPAL DE ORDENACION TR

NUCLEO PRINCIPAL ORDENACION DEL SUELO

E-4	F-4	G-4
E-5	F-5	G-5
E-6	F-6	G-6

Escala: 1/2,000

S.U.N.P.
SISTEMA GENERAL



- SUELO URBANO: EDIFICABLE
- SUELO URBANO: EQUIPAMIENTO PUBLICO
- SUELO URBANO: EQUIPAMIENTO PRIVADO
- SUELO URBANO: ESPACIO LIBRE PUBLICO

- SUELO URBANO: ESPACIO LIBRE PRIVADO
- S.U.P.: SUELO URBANIZABLE PROGRAMADO
- SISTEMA GENERAL EN S.U.P. DE ESPACIOS LIBRES O EQUIPAMENTOS
- SISTEMA GENERAL EN S.U.N.P. DE ESPACIOS LIBRES O EQUIPAMENTOS

- S.U.N.P.: SUELO URBANIZABLE NO PROGRAMADO
- SISTEMA GENERAL EN S.U.U. DE ESPACIOS LIBRES O EQUIPAMENTOS
- VARIO PROPUESTO

- DELIMITACION DE FIGURAS DE PLANEAMIENTO O UNIDAD DE EJECUCION
- ALINEACION INTERIOR O CAMBIO DE ALTURA
- ALINEACION DE PLANTA BAJA O PASAJE
- LIMITE DE SUELO URB. O URBANIZABLE
- SECTOR DE SUELO URBANIZABLE

- ALTURA MAXIMA
- CONSERVACION DE USOS EXISTENTE
- ELEMENTOS A CONSERVAR
- ELEMENTOS IMPROPIOS O FUERA DE ORDENACION
- ELEMENTO CATALOGADO

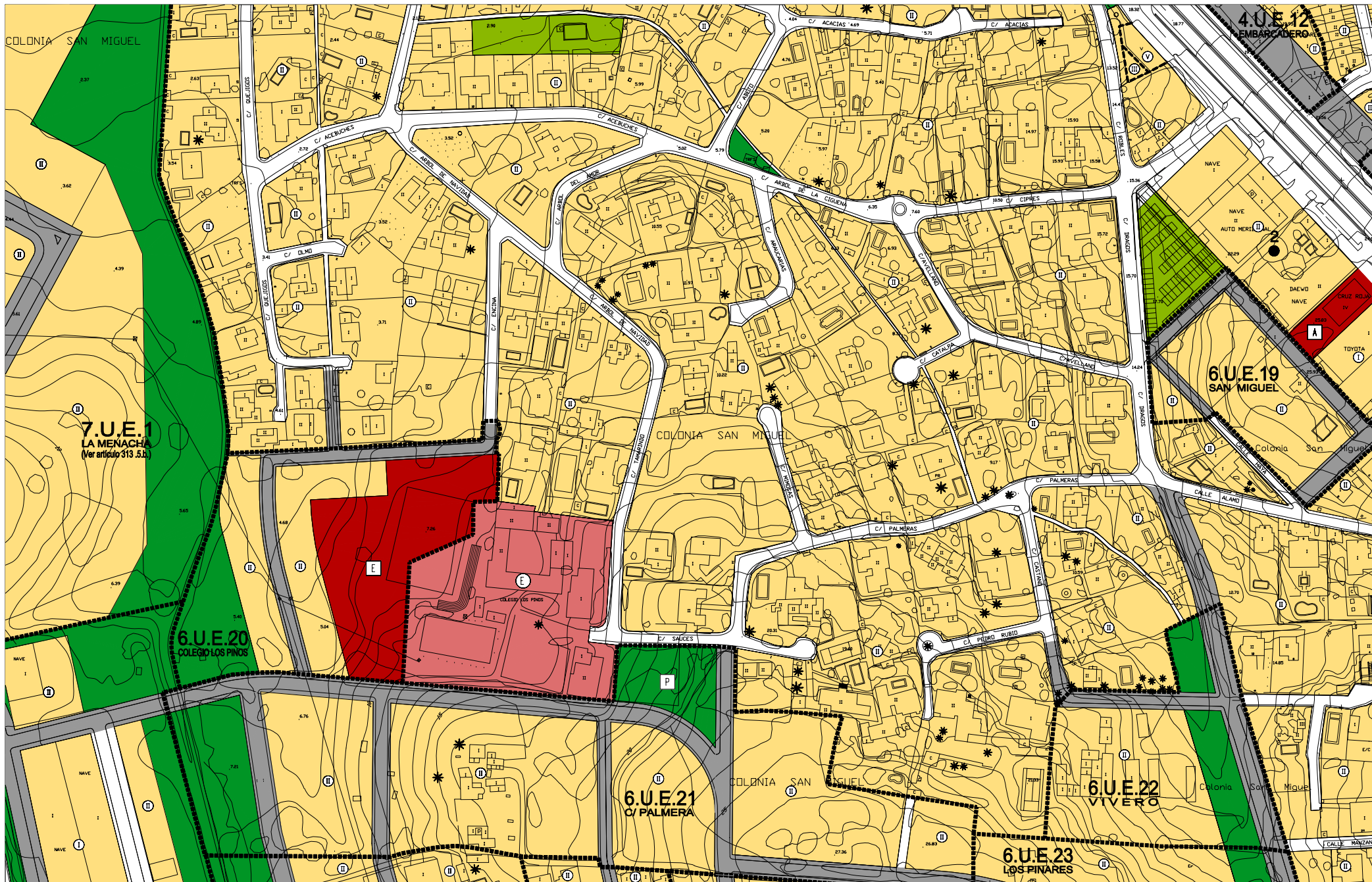
- A ASISTENCIAL
- B COMERCIAL Y HOSTELERO
- C CULTURAL
- D DEPORTIVO
- E EDUCACIONAL
- M ADMIVO. Y S. PUBLICO
- N DEFENSA
- O OCIO
- P APARCAMIENTO
- R RELIGIOSO
- U UNIVERSITARIO
- Y INST. ANEXA DEL SIST. VARIO
- EQUIPAMIENTO EXISTENTE
- EQUIPAMIENTO PROPUESTO

Gerencia de Urbanismo
Ayuntamiento de Algeciras

PLAN GENERAL MUNICIPAL DE ORDENACION TR
NUCLEO PRINCIPAL
ORDENACION DEL SUELO

F-4	G-4	H-4
F-5	G-5	H-5
F-6	G-6	H-6

Escala: 1/2.000



- SUELO URBANO: EDIFICABLE
- SUELO URBANO: EQUIPAMIENTO PUBLICO
- SUELO URBANO: EQUIPAMIENTO PRIVADO
- SUELO URBANO: ESPACIO LIBRE PUBLICO

- SUELO URBANO: ESPACIO LIBRE PRIVADO
- S.U.P.: SUELO URBANIZABLE PROGRAMADO
- SISTEMA GENERAL EN S.U.P. DE ESPACIOS LIBRES O EQUIPAMENTOS
- SISTEMA GENERAL EN S.U.N.P. DE ESPACIOS LIBRES O EQUIPAMENTOS

- S.U.N.P.: SUELO URBANIZABLE NO PROGRAMADO
- SISTEMA GENERAL EN S.U.U. DE ESPACIOS LIBRES O EQUIPAMENTOS
- VARIO PROPUESTO

- DELIMITACION DE FIGURAS DE PLANEAMIENTO O UNIDAD DE EJECUCION
- ALINEACION INTERIOR O CAMBIO DE ALTURA
- ALINEACION DE PLANTA BAJA O PASAJE
- LIMITE DE SUELO URB. O URBANIZABLE
- SECTOR DE SUELO URBANIZABLE

- 11 ALTURA MAXIMA
- ▲ CONSERVACION DE USOS EXISTENTE
- ELEMENTOS A CONSERVAR
- ELEMENTOS IMPROPIOS O FUERA DE ORDENACION
- ★ ELEMENTO CATALOGADO

- A ASISTENCIAL
- B COMERCIAL Y HOSTELERO
- C CULTURAL
- D DEPORTIVO
- E EDUCACIONAL
- M ADMVO. Y S. PUBLICO
- N DEFENSA
- O OCIO
- P APARCAMIENTO
- R RELIGIOSO
- U UNIVERSITARIO
- Y INST. ANEXA DEL SIST. VARIO
- EQUIPAMIENTO EXISTENTE
- EQUIPAMIENTO PROPUESTO

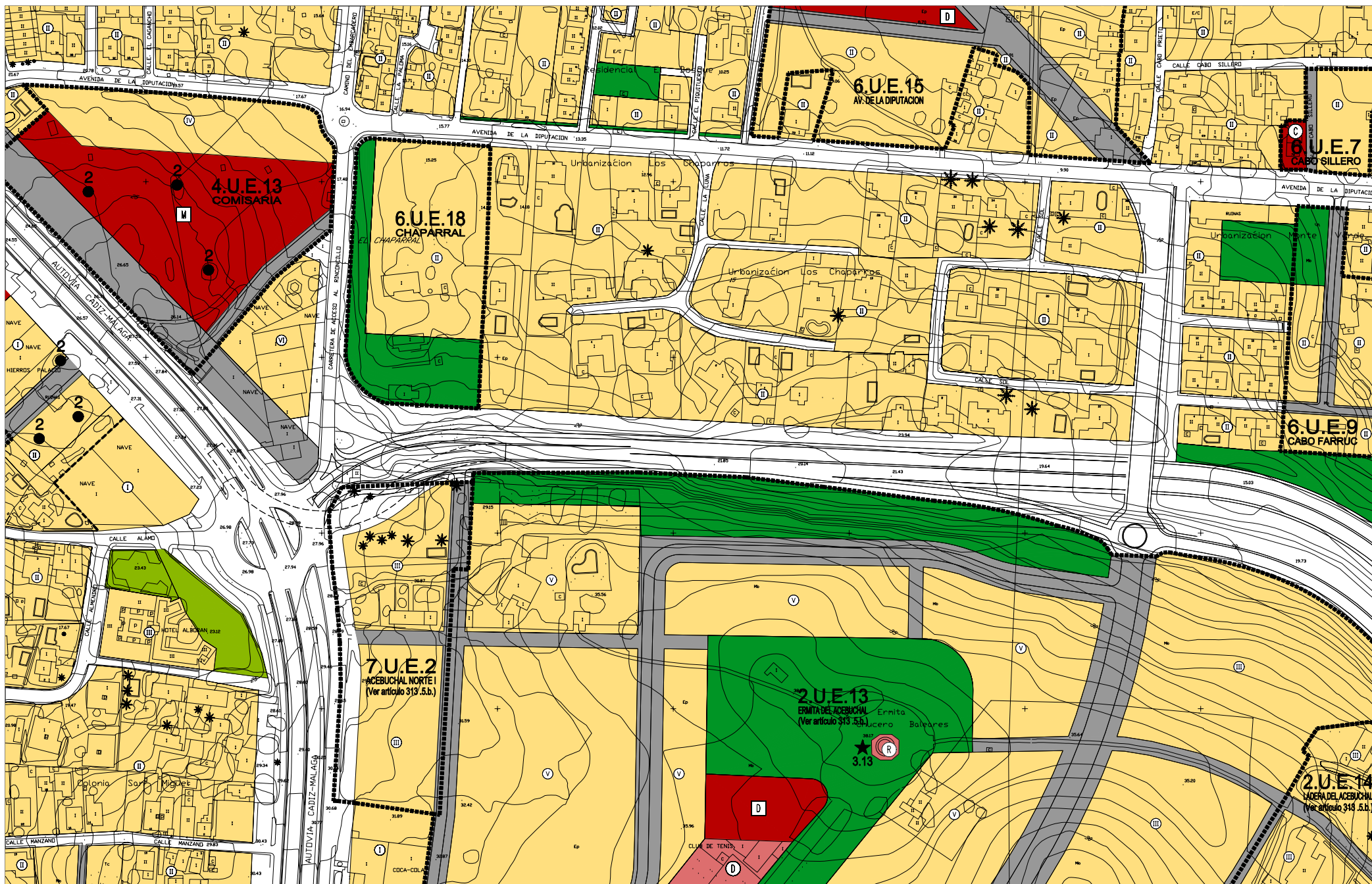
Gerencia de Urbanismo
Ayuntamiento de Algeciras

PLAN GENERAL MUNICIPAL DE ORDENACION TR

NUCLEO PRINCIPAL
ORDENACION DEL SUELO

G-4	H-4	I-4
G-5	H-5	I-5
G-6	H-6	I-6

Escala: 1/2.000



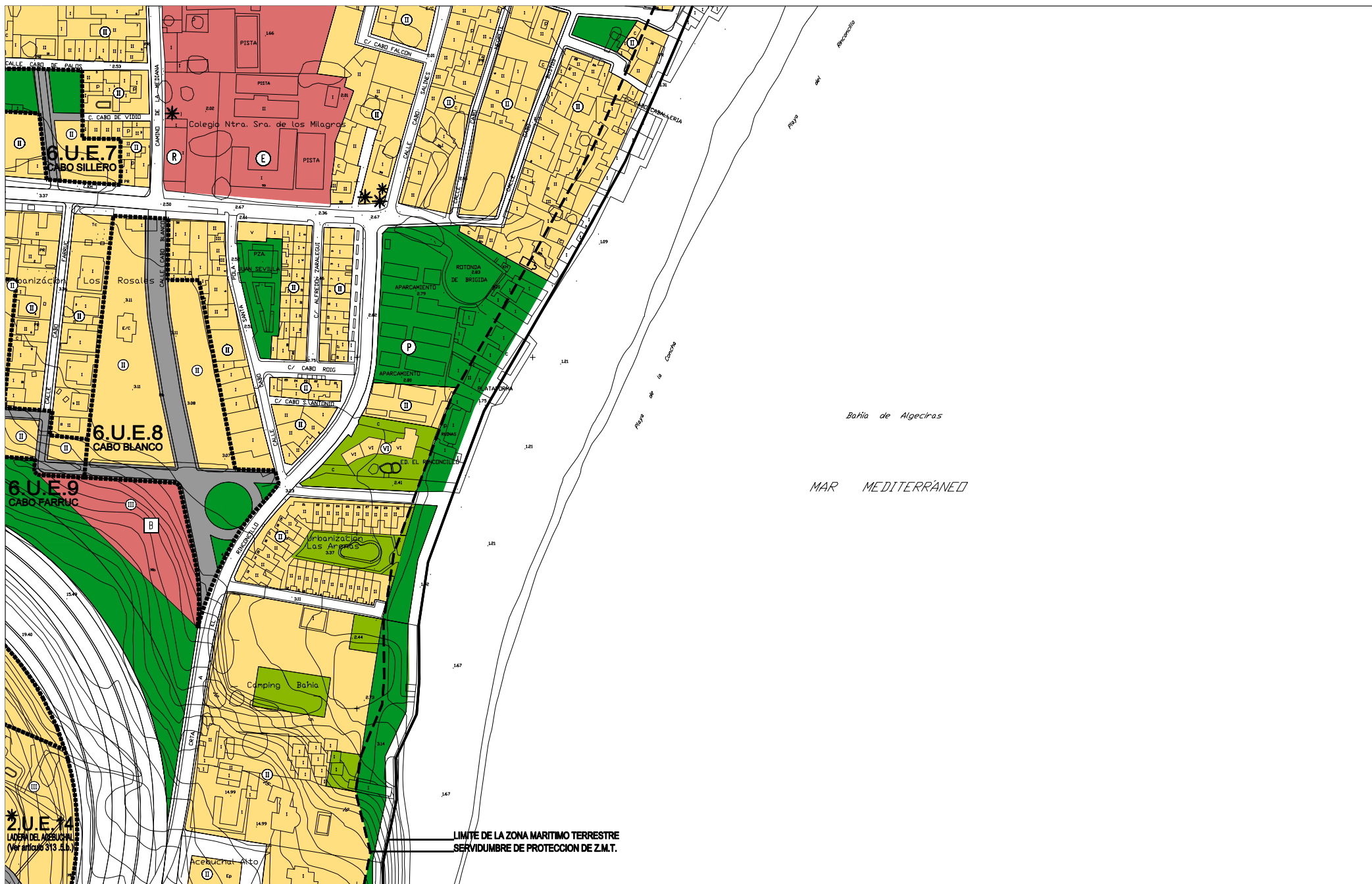
- SUELO URBANO: EDIFICABLE
- SUELO URBANO: EQUIPAMIENTO PUBLICO
- SUELO URBANO: EQUIPAMIENTO PRIVADO
- SUELO URBANO: ESPACIO LIBRE PUBLICO
- SUELO URBANO: ESPACIO LIBRE PRIVADO
- S.U.P.: SUELO URBANIZABLE PROGRAMADO
- SISTEMA GENERAL EN S.U.P. DE ESPACIOS LIBRES O EQUIPAMENTOS
- SISTEMA GENERAL EN S.U.N.P. DE ESPACIOS LIBRES O EQUIPAMENTOS

- S.U.N.P.: SUELO URBANIZABLE NO PROGRAMADO
- SISTEMA GENERAL EN S.U.U. DE ESPACIOS LIBRES O EQUIPAMENTOS
- VARIO PROPUESTO

- DELIMITACION DE FIGURAS DE PLANEAMIENTO O UNIDAD DE EJECUCION
- ALINEACION INTERIOR O CAMBIO DE ALTURA
- ALINEACION DE PLANTA BAJA O PASAJE
- LIMITE DE SUELO URB. O URBANIZABLE
- SECTOR DE SUELO URBANIZABLE

- II ALTURA MAXIMA
- CONSERVACION DE USOS EXISTENTE
- ELEMENTOS A CONSERVAR
- ELEMENTOS IMPROPIOS O FUERA DE ORDENACION
- ★ ELEMENTO CATALOGADO

- A ASISTENCIAL
- B COMERCIAL Y HOSTELERO
- C CULTURAL
- D DEPORTIVO
- E EDUCACIONAL
- M ADMIVO. Y S. PUBLICO
- N DEFENSA
- O OCIO
- P APARCAMIENTO
- R RELIGIOSO
- U UNIVERSITARIO
- Y INST. ANEXA DEL SIST. VARIO
- EQUIPAMIENTO EXISTENTE
- EQUIPAMIENTO PROPUESTO



- SUELO URBANO: EDIFICABLE
- SUELO URBANO: EQUIPAMIENTO PUBLICO
- SUELO URBANO: EQUIPAMIENTO PRIVADO
- SUELO URBANO: ESPACIO LIBRE PUBLICO

- SUELO URBANO: ESPACIO LIBRE PRIVADO
- S.U.P.: SUELO URBANIZABLE PROGRAMADO
- SISTEMA GENERAL EN S.U.P. DE ESPACIOS LIBRES O EQUIPAMIENTOS
- SISTEMA GENERAL EN S.U.N.P. DE ESPACIOS LIBRES O EQUIPAMIENTOS

- S.U.N.P.: SUELO URBANIZABLE NO PROGRAMADO
- SISTEMA GENERAL EN S.U.U. DE ESPACIOS LIBRES O EQUIPAMIENTOS
- VARIO PROPUESTO

- DELIMITACION DE FIGURAS DE PLANEAMIENTO O UNIDAD DE EJECUCION
- ALINEACION INTERIOR O CAMBIO DE ALTURA
- ALINEACION DE PLANTA BAJA O PASAJE
- LIMITE DE SUELO URB. O URBANIZABLE
- SECTOR DE SUELO URBANIZABLE

- ALTURA MAXIMA
- CONSERVACION DE USOS EXISTENTE
- ELEMENTOS A CONSERVAR
- ELEMENTOS IMPROPIOS O FUERA DE ORDENACION
- ELEMENTO CATALOGADO

- A ASISTENCIAL
- B COMERCIAL Y HOSTELERO
- C CULTURAL
- D DEPORTIVO
- E EDUCACIONAL
- M ADM.TIVO. Y S. PUBLICO
- N DEFENSA
- O OCIO
- P APARCAMIENTO
- R RELIGIOSO
- U UNIVERSITARIO
- Y INST. ANEXA DEL SIST. VARIO
- EQUIPAMIENTO EXISTENTE
- EQUIPAMIENTO PROPUESTO

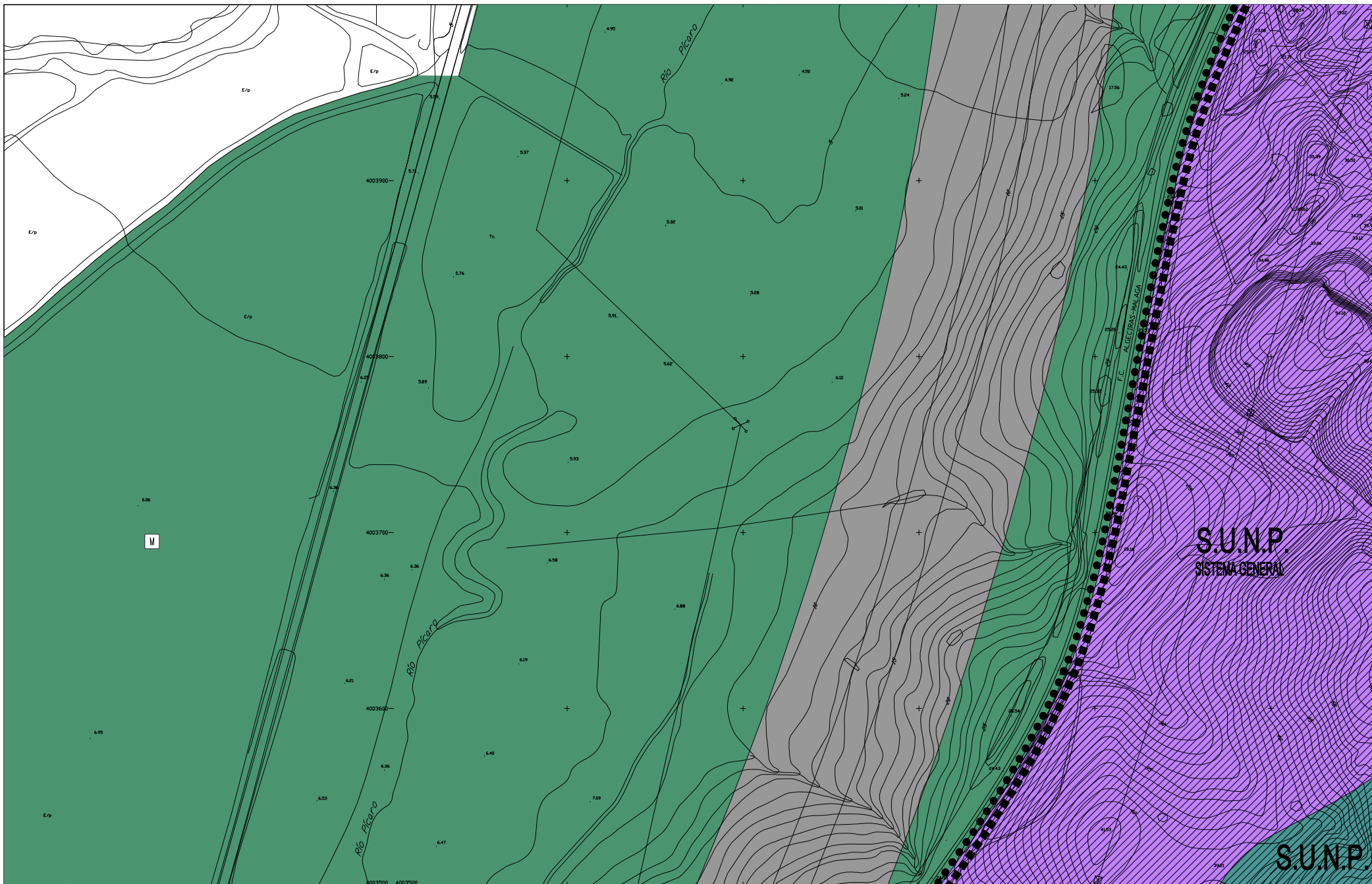
LÍMITE DE LA ZONA MARITIMO TERRESTRE
SERVIDUMBRE DE PROTECCION DE Z.M.T.



PLAN GENERAL MUNICIPAL DE ORDENACION TR

NUCLEO PRINCIPAL											
ORDENACION DEL SUELO	<table border="1"> <tr> <td>I-4</td> <td>J-4</td> <td>K-4</td> </tr> <tr> <td>I-5</td> <td>J-5</td> <td>K-5</td> </tr> <tr> <td>I-6</td> <td>J-6</td> <td>K-6</td> </tr> </table>	I-4	J-4	K-4	I-5	J-5	K-5	I-6	J-6	K-6	
I-4	J-4	K-4									
I-5	J-5	K-5									
I-6	J-6	K-6									

Escala: 1/2.000



- SUELO URBANO: EDIFICABLE
- SUELO URBANO: EQUIPAMIENTO PÚBLICO
- SUELO URBANO: EQUIPAMIENTO PRIVADO
- SUELO URBANO: ESPACIO LIBRE PÚBLICO

- SUELO URBANO: ESPACIO LIBRE PRIVADO
- S.U.P.: SUELO URBANIZABLE PROGRAMADO
- SISTEMA GENERAL EN S.U.P. DE ESPACIOS LIBRES O EQUIPAMIENTOS
- SISTEMA GENERAL EN S.U.N.P. DE ESPACIOS LIBRES O EQUIPAMIENTOS

- S.U.N.P.: SUELO URBANIZABLE NO PROGRAMADO
- SISTEMA GENERAL EN S.U.N. DE ESPACIOS LIBRES O EQUIPAMIENTOS
- VARIO PROPUESTO

- DELIMITACION DE FIGURAS DE PLANEAMIENTO O UNIDAD DE EJECUCION
- ALINEACION INTERIOR O CAMBIO DE ALTURA
- ALINEACION DE PLANTA BAJA O PASAJE
- LIMITE DE SUELO URB. O URBANIZABLE
- SECTOR DE SUELO URBANIZABLE

- ALTURA MÁXIMA
- CONSERVACION DE USOS EXISTENTE
- ELEMENTOS A CONSERVAR
- ELEMENTOS IMPROPIOS O FUERA DE ORDENACION
- ELEMENTO CATALOGADO

- A ASISTENCIAL
- B COMERCIAL Y HOSTELERO
- C CULTURAL
- D DEPORTIVO
- E EDUCACIONAL
- M ADMIVO. Y S. PÚBLICO
- N DEFENSA
- O OCIO
- P APARCAMIENTO
- R RELIGIOSO
- U UNIVERSITARIO
- Y INST. ANEXA DEL SIST. VARIO
- EQUIPAMIENTO EXISTENTE
- EQUIPAMIENTO PROPUESTO

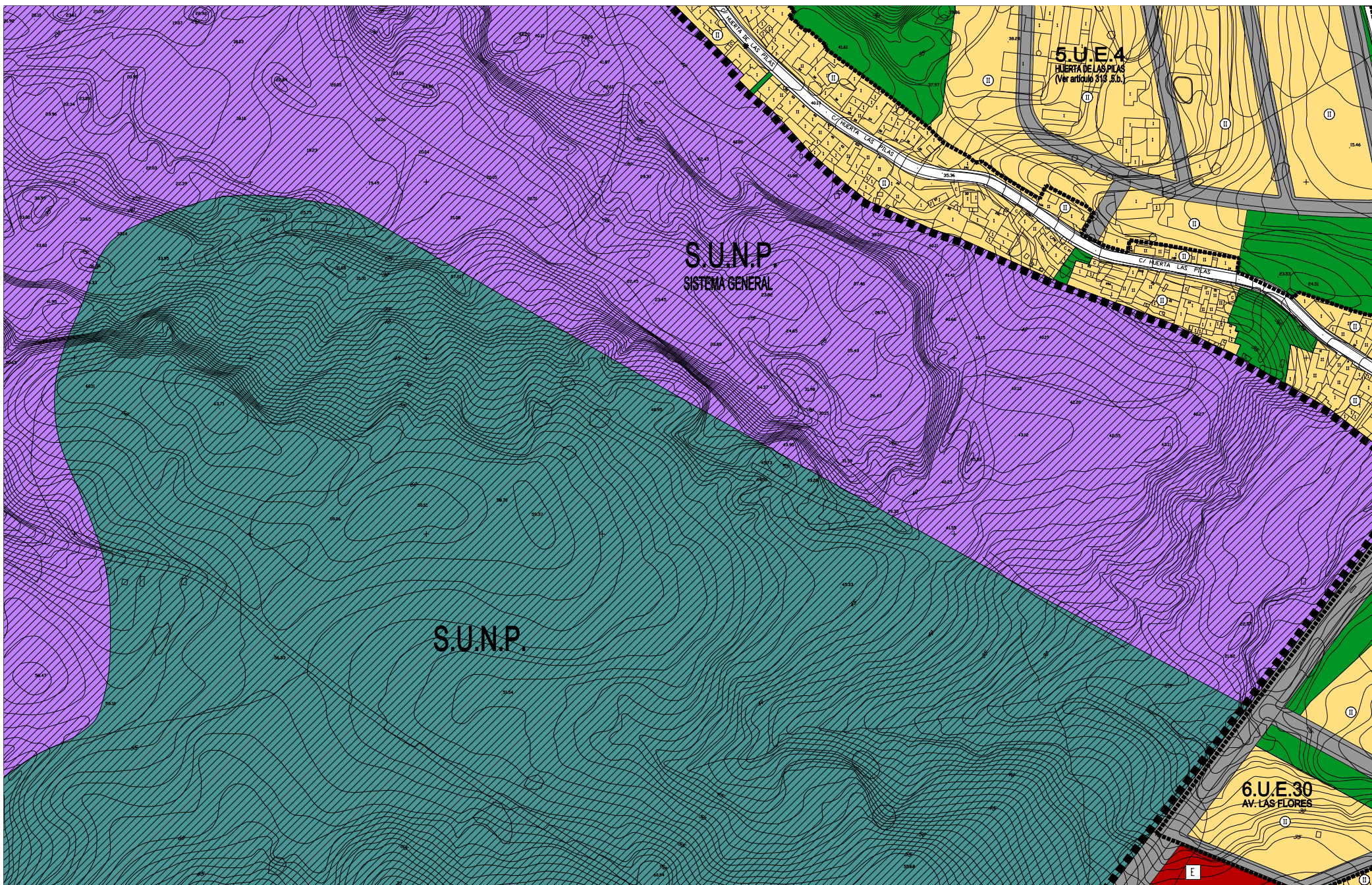
Gerencia de Urbanismo
Ayuntamiento de Algeciras

PLAN GENERAL MUNICIPAL DE ORDENACION TR

NUCLEO PRINCIPAL
ORDENACION DEL SUELO

E-5	F-5	G-5
E-6	F-6	G-6
E-7	F-7	G-7

Escala: 1/2.000



- SUELO URBANO: EDIFICABLE
- SUELO URBANO: EQUIPAMIENTO PUBLICO
- SUELO URBANO: EQUIPAMIENTO PRIVADO
- SUELO URBANO: ESPACIO LIBRE PUBLICO

- SUELO URBANO: ESPACIO LIBRE PRIVADO
- S.U.P.: SUELO URBANIZABLE PROGRAMADO
- SISTEMA GENERAL EN S.U.P. DE ESPACIOS LIBRES O EQUIPAMENTOS
- SISTEMA GENERAL EN S.U.N.P. DE ESPACIOS LIBRES O EQUIPAMENTOS

- S.U.N.P.: SUELO URBANIZABLE NO PROGRAMADO
- SISTEMA GENERAL EN S.U.U. DE ESPACIOS LIBRES O EQUIPAMENTOS
- VARIO PROPUESTO

- DELIMITACION DE FIGURAS DE PLANEAMIENTO O UNIDAD DE EJECUCION
- ALINEACION INTERIOR O CAMBIO DE ALTURA
- ALINEACION DE PLANTA BAJA O PASAJE
- LIMITE DE SUELO URB. O URBANIZABLE
- SECTOR DE SUELO URBANIZABLE

- ALTURA MAXIMA
- CONSERVACION DE USOS EXISTENTE
- ELEMENTOS A CONSERVAR
- ELEMENTOS IMPROPIOS O FUERA DE ORDENACION
- ELEMENTO CATALOGADO

- A ASISTENCIAL
- B COMERCIAL Y HOSTELERO
- C CULTURAL
- D DEPORTIVO
- E EDUCACIONAL
- M ADMIVO. Y S. PUBLICO
- N DEFENSA

- O OCIO
- P APARCAMIENTO
- R RELIGIOSO
- U UNIVERSITARIO
- Y INST. ANEXA DEL SIST. VARIO
- EQUIPAMIENTO EXISTENTE
- EQUIPAMIENTO PROPUESTO

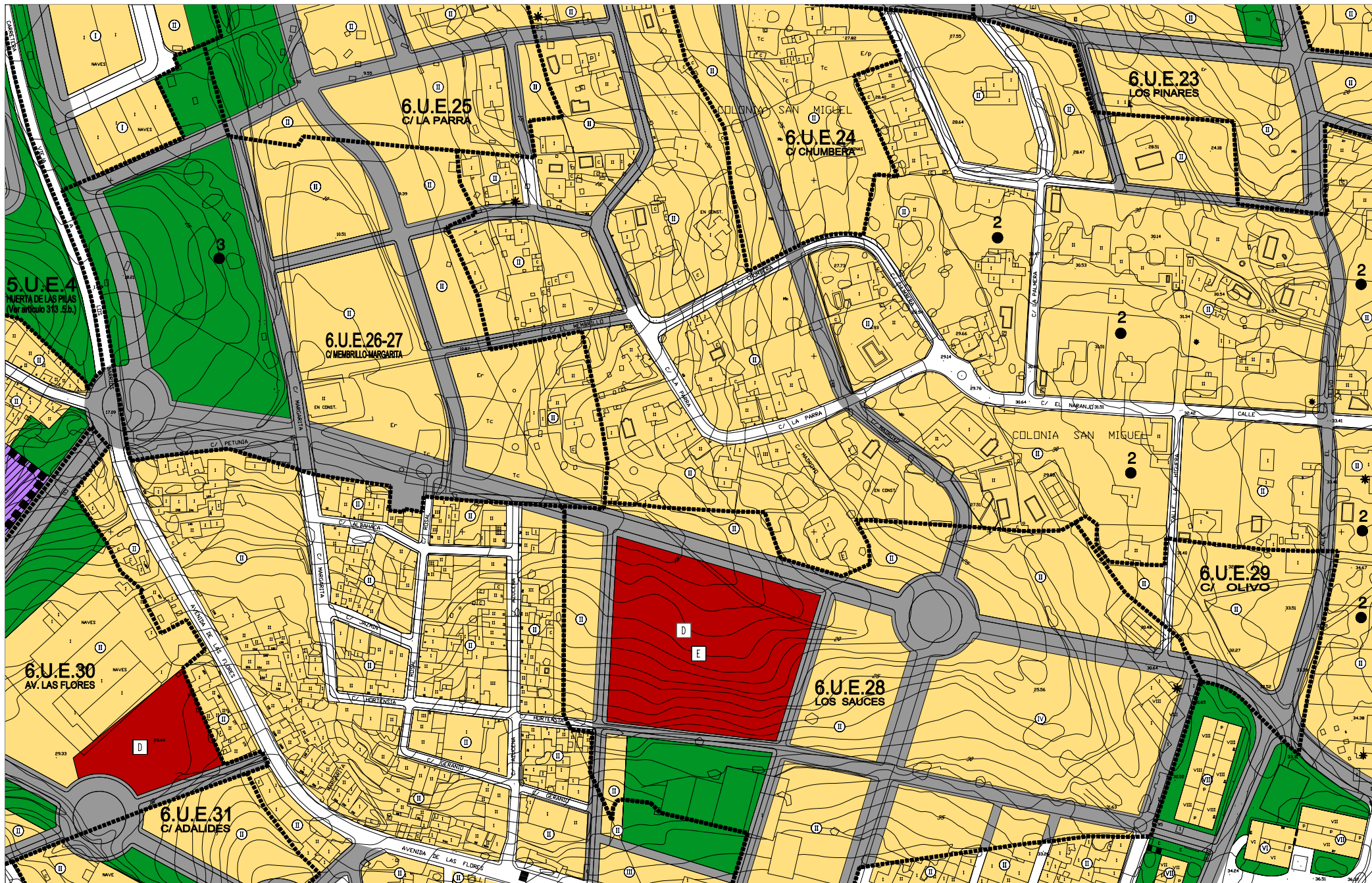
Gerencia de Urbanismo
Ayuntamiento de Algeciras

PLAN GENERAL MUNICIPAL DE ORDENACION TR

NUCLEO PRINCIPAL
ORDENACION DEL SUELO

F-5	G-5	H-5
F-6	G-6	H-6
F-7	G-7	H-7

Escala: 1/2.000



- SUELO URBANO: EDIFICABLE
- SUELO URBANO: EQUIPAMIENTO PUBLICO
- SUELO URBANO: EQUIPAMIENTO PRIVADO
- SUELO URBANO: ESPACIO LIBRE PUBLICO
- SUELO URBANO: ESPACIO LIBRE PRIVADO
- S.U.P.: SUELO URBANIZABLE PROGRAMADO
- SISTEMA GENERAL EN S.U.P. DE ESPACIOS LIBRES O EQUIPAMENTOS
- SISTEMA GENERAL EN S.U.N.P. DE ESPACIOS LIBRES O EQUIPAMENTOS

- S.U.N.P.: SUELO URBANIZABLE NO PROGRAMADO
- SISTEMA GENERAL EN S.U.U. DE ESPACIOS LIBRES O EQUIPAMENTOS
- VARIO PROPUESTO

- DELIMITACION DE FIGURAS DE PLANEAMIENTO O UNIDAD DE EJECUCION
- ALINEACION INTERIOR O CAMBIO DE ALTURA
- ALINEACION DE PLANTA BAJA O PASAJE
- LIMITE DE SUELO URB. O URBANIZABLE
- SECTOR DE SUELO URBANIZABLE

- ALTURA MAXIMA
- CONSERVACION DE USOS EXISTENTE
- ELEMENTOS A CONSERVAR
- ELEMENTOS IMPROPIOS O FUERA DE ORDENACION
- ELEMENTO CATALOGADO

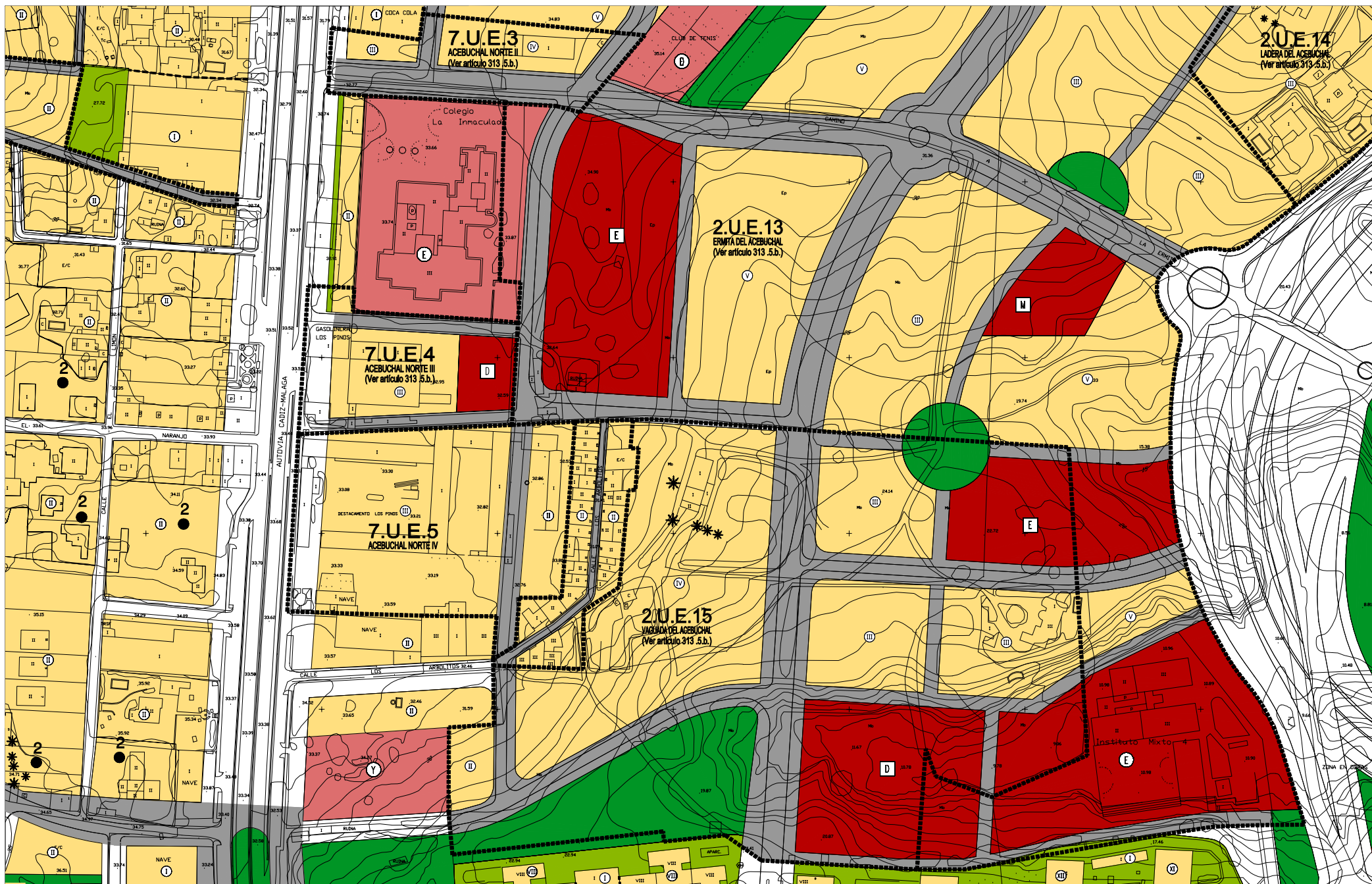
- A ASISTENCIAL
- B COMERCIAL Y HOSTELERO
- C CULTURAL
- D DEPORTIVO
- E EDUCACIONAL
- M ADMVO. Y S. PUBLICO
- N DEFENSA
- O OCIO
- P APARCAMIENTO
- R RELIGIOSO
- U UNIVERSITARIO
- Y INST. ANEXA DEL SIST. VARIO
- EQUIPAMIENTO EXISTENTE
- EQUIPAMIENTO PROPUESTO

Gerencia de Urbanismo
Ayuntamiento de Algiers

PLAN GENERAL MUNICIPAL DE ORDENACION TR
NUCLEO PRINCIPAL
ORDENACION DEL SUELO

G-5	H-5	I-5
G-6	H-6	I-6
G-7	H-7	I-7

Escala: 1/2.000



- SUELO URBANO: EDIFICABLE
- SUELO URBANO: EQUIPAMIENTO PUBLICO
- SUELO URBANO: EQUIPAMIENTO PRIVADO
- SUELO URBANO: ESPACIO LIBRE PUBLICO
- SUELO URBANO: ESPACIO LIBRE PRIVADO
- S.U.P.: SUELO URBANIZABLE PROGRAMADO
- SISTEMA GENERAL EN S.U.P. DE ESPACIOS LIBRES O EQUIPAMENTOS
- SISTEMA GENERAL EN S.U.N.P. DE ESPACIOS LIBRES O EQUIPAMENTOS

- S.U.N.P.: SUELO URBANIZABLE NO PROGRAMADO
- SISTEMA GENERAL EN S.U.U. DE ESPACIOS LIBRES O EQUIPAMENTOS
- VARIO PROPUESTO

- DELIMITACION DE VIAS DE PLANEAMIENTO O UNIDAD DE EJECUCION
- ALINEACION INTERIOR O CAMBIO DE ALTURA
- ALINEACION DE PLANTA BAJA O PASAJE
- LIMITE DE SUELO URB. O URBANIZABLE
- SECTOR DE SUELO URBANIZABLE

- ALTURA MAXIMA
- CONSERVACION DE USOS EXISTENTE
- ELEMENTOS A CONSERVAR
- ELEMENTOS IMPROPIOS O FUERA DE ORDENACION
- ELEMENTO CATALOGADO

- A ASISTENCIAL
- B COMERCIAL Y HOSTELERO
- C CULTURAL
- D DEPORTIVO
- E EDUCACIONAL
- M ADMVO. Y S. PUBLICO
- N DEFENSA
- O OCIO
- P APARCAMIENTO
- R RELIGIOSO
- U UNIVERSITARIO
- Y INST. ANEXA DEL SIST. VARIO
- EQUIPAMIENTO EXISTENTE
- EQUIPAMIENTO PROPUESTO

Gerencia de Urbanismo
Ayuntamiento de Algeciras

PLAN GENERAL MUNICIPAL DE ORDENACION TR

NUCLEO PRINCIPAL
ORDENACION DEL SUELO

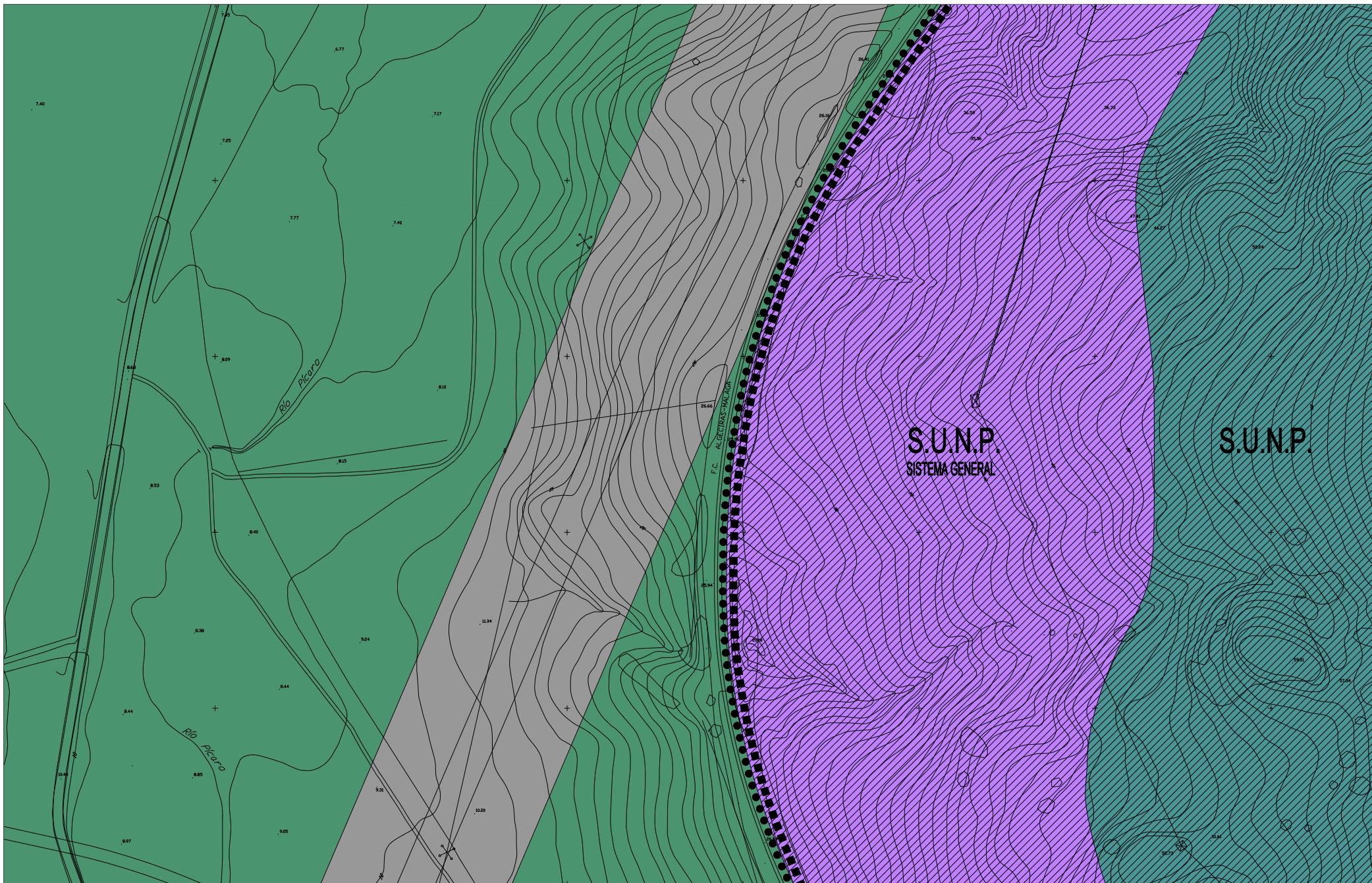
H-5	I-5	J-5
H-6	I-6	J-6
H-7	I-7	J-7

Escala: 1/2.000



LIMITE DE LA ZONA MARITIMO TERRESTRE
SERVIDUMBRE DE PROTECCION DE Z.M.T.
LIMITE DE LA ZONA DE SERVICIO PORTUARIO

<ul style="list-style-type: none"> SUELO URBANO: EDIFICABLE SUELO URBANO: EQUIPAMIENTO PUBLICO SUELO URBANO: EQUIPAMIENTO PRIVADO SUELO URBANO: ESPACIO LIBRE PUBLICO 	<ul style="list-style-type: none"> SUELO URBANO: ESPACIO LIBRE PRIVADO S.U.P.: SUELO URBANIZABLE PROGRAMADO SISTEMA GENERAL EN S.U.P. DE ESPACIOS LIBRES O EQUIPAMIENTOS SISTEMA GENERAL EN S.U.N.P. DE ESPACIOS LIBRES O EQUIPAMIENTOS 	<ul style="list-style-type: none"> S.U.N.P.: SUELO URBANIZABLE NO PROGRAMADO SISTEMA GENERAL EN S.U.U. DE ESPACIOS LIBRES O EQUIPAMIENTOS VARIO PROPUESTO 	<ul style="list-style-type: none"> DELIMITACION DE FIGURAS DE PLANEAMIENTO O UNIDAD DE EJECUCION ALINEACION INTERIOR O CAMBIO DE ALTURA ALINEACION DE PLANTA BAJA O PASAJE LIMITE DE SUELO URB. O URBANIZABLE SECTOR DE SUELO URBANIZABLE 	<ul style="list-style-type: none"> ALTURA MAXIMA CONSERVACION DE USOS EXISTENTE ELEMENTOS A CONSERVAR ELEMENTOS IMPROPIOS O FUERA DE ORDENACION ELEMENTO CATALOGADO 	<ul style="list-style-type: none"> A ASISTENCIAL B COMERCIAL Y HOSTELERO C CULTURAL D DEPORTIVO E EDUCACIONAL M ADMTVO. Y S. PUBLICO N DEFENSA O OCIO P APARCAMIENTO R RELIGIOSO U UNIVERSITARIO Y INST. ANEXA DEL SIST. VARIO ○ EQUIPAMIENTO EXISTENTE □ EQUIPAMIENTO PROPUESTO
---	--	--	--	--	--



- SUELO URBANO: EDIFICABLE
- SUELO URBANO: EQUIPAMIENTO PUBLICO
- SUELO URBANO: EQUIPAMIENTO PRIVADO
- SUELO URBANO: ESPACIO LIBRE PUBLICO
- SUELO URBANO: ESPACIO LIBRE PRIVADO
- S.U.P.: SUELO URBANIZABLE PROGRAMADO
- SISTEMA GENERAL EN S.U.P. DE ESPACIOS LIBRES O EQUIPAMIENTOS
- SISTEMA GENERAL EN S.U.N.P. DE ESPACIOS LIBRES O EQUIPAMIENTOS

- S.U.N.P.: SUELO URBANIZABLE NO PROGRAMADO
- SISTEMA GENERAL EN S.U.N.P. DE ESPACIOS LIBRES O EQUIPAMIENTOS
- VARIO PROPUESTO

- DELIMITACION DE FIGURAS DE PLANEAMIENTO O UNIDAD DE EJECUCION
- ALINEACION INTERIOR O CAMBIO DE ALTURA
- ALINEACION DE PLANTA BAJA O PASAJE
- LIMITE DE SUELO URB. O URBANIZABLE
- SECTOR DE SUELO URBANIZABLE

- ALTURA MAXIMA
- CONSERVACION DE USOS EXISTENTE
- ELEMENTOS A CONSERVAR
- ELEMENTOS IMPROPIOS O FUERA DE ORDENACION
- ELEMENTO CATALOGADO

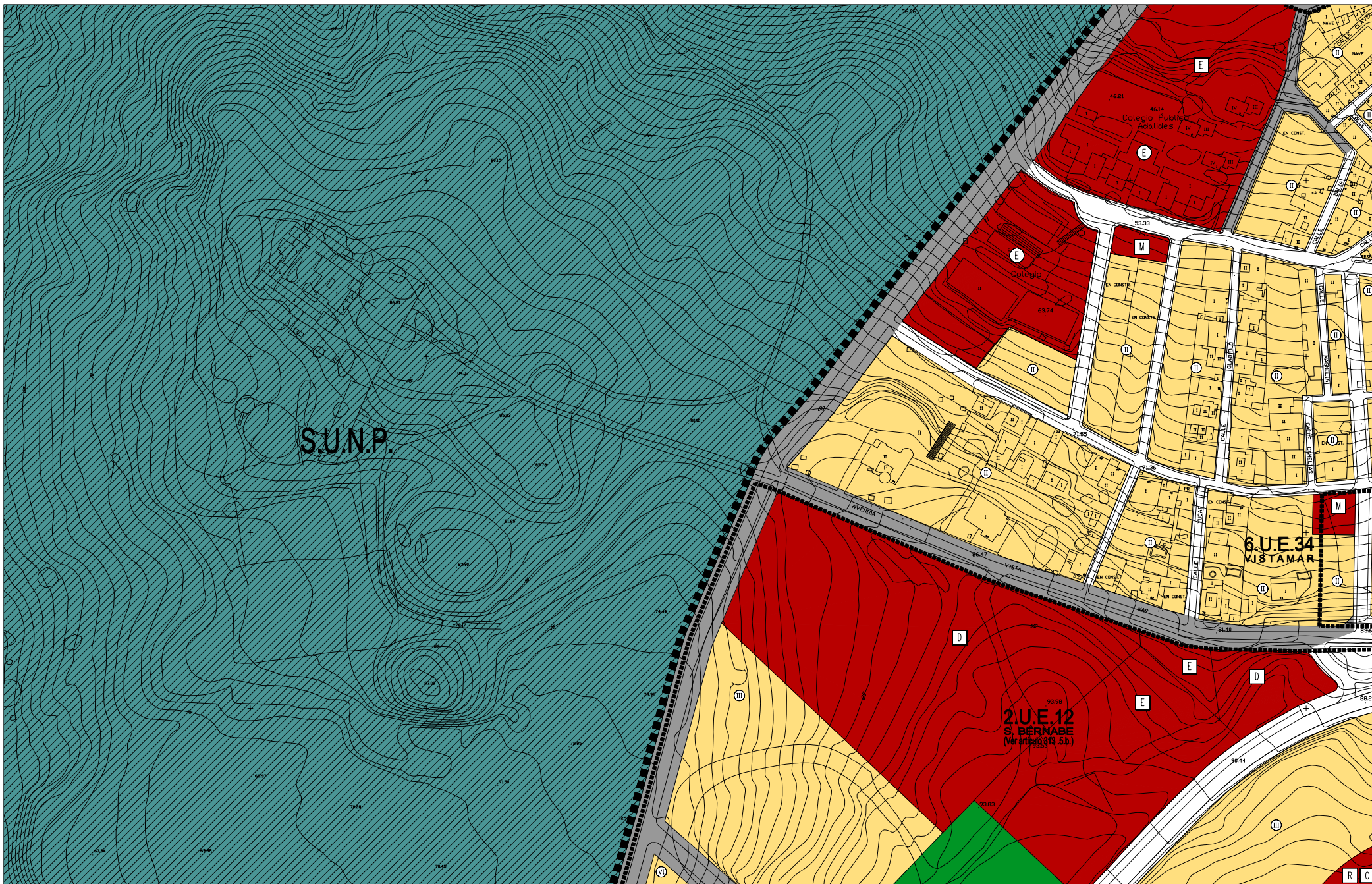
- A ASISTENCIAL
- B COMERCIAL Y HOSTELERO
- C CULTURAL
- D DEPORTIVO
- E EDUCACIONAL
- M ADMVO. Y S. PUBLICO
- N DEFENSA
- O OCIO
- P APARCAMIENTO
- R RELIGIOSO
- U UNIVERSITARIO
- Y INST. ANEXA DEL SIST. VARIO
- EQUIPAMIENTO EXISTENTE
- EQUIPAMIENTO PROPUESTO


Gerencia de Urbanismo
 Ayuntamiento de Algéciras

PLAN GENERAL MUNICIPAL DE ORDENACION TR
 NUCLEO PRINCIPAL
 ORDENACION DEL SUELO

E-6	F-6	G-6
E-7	F-7	G-7
E-8	F-8	G-8

Escala: 1/2.000



- SUELO URBANO: EDIFICABLE
- SUELO URBANO: EQUIPAMIENTO PUBLICO
- SUELO URBANO: EQUIPAMIENTO PRIVADO
- SUELO URBANO: ESPACIO LIBRE PUBLICO

- SUELO URBANO: ESPACIO LIBRE PRIVADO
- S.U.P.: SUELO URBANIZABLE PROGRAMADO
- SISTEMA GENERAL EN S.U.P. DE ESPACIOS LIBRES O EQUIPAMENTOS
- SISTEMA GENERAL EN S.U.N.P. DE ESPACIOS LIBRES O EQUIPAMENTOS

- S.U.N.P.: SUELO URBANIZABLE NO PROGRAMADO
- SISTEMA GENERAL EN S.U.U. DE ESPACIOS LIBRES O EQUIPAMENTOS
- VARIO PROPUESTO

- DELIMITACION DE FIGURAS DE PLANEAMIENTO O UNIDAD DE EJECUCION
- ALINEACION INTERIOR O CAMBIO DE ALTURA
- ALINEACION DE PLANTA BAJA O PASAJE
- LIMITE DE SUELO URB. O URBANIZABLE
- SECTOR DE SUELO URBANIZABLE

- II ALTURA MAXIMA
- CONSERVACION DE USOS EXISTENTE
- ELEMENTOS A CONSERVAR
- ELEMENTOS IMPROPIOS O FUERA DE ORDENACION
- ELEMENTO CATALOGADO

- A ASISTENCIAL
- B COMERCIAL Y HOSTELERO
- C CULTURAL
- D DEPORTIVO
- E EDUCACIONAL
- M ADMIVO. Y S. PUBLICO
- N DEFENSA

- O OCIO
- P APARCAMIENTO
- R RELIGIOSO
- U UNIVERSITARIO
- Y INST. ANEXA DEL SIST. VARIO
- EQUIPAMIENTO EXISTENTE
- EQUIPAMIENTO PROPUESTO

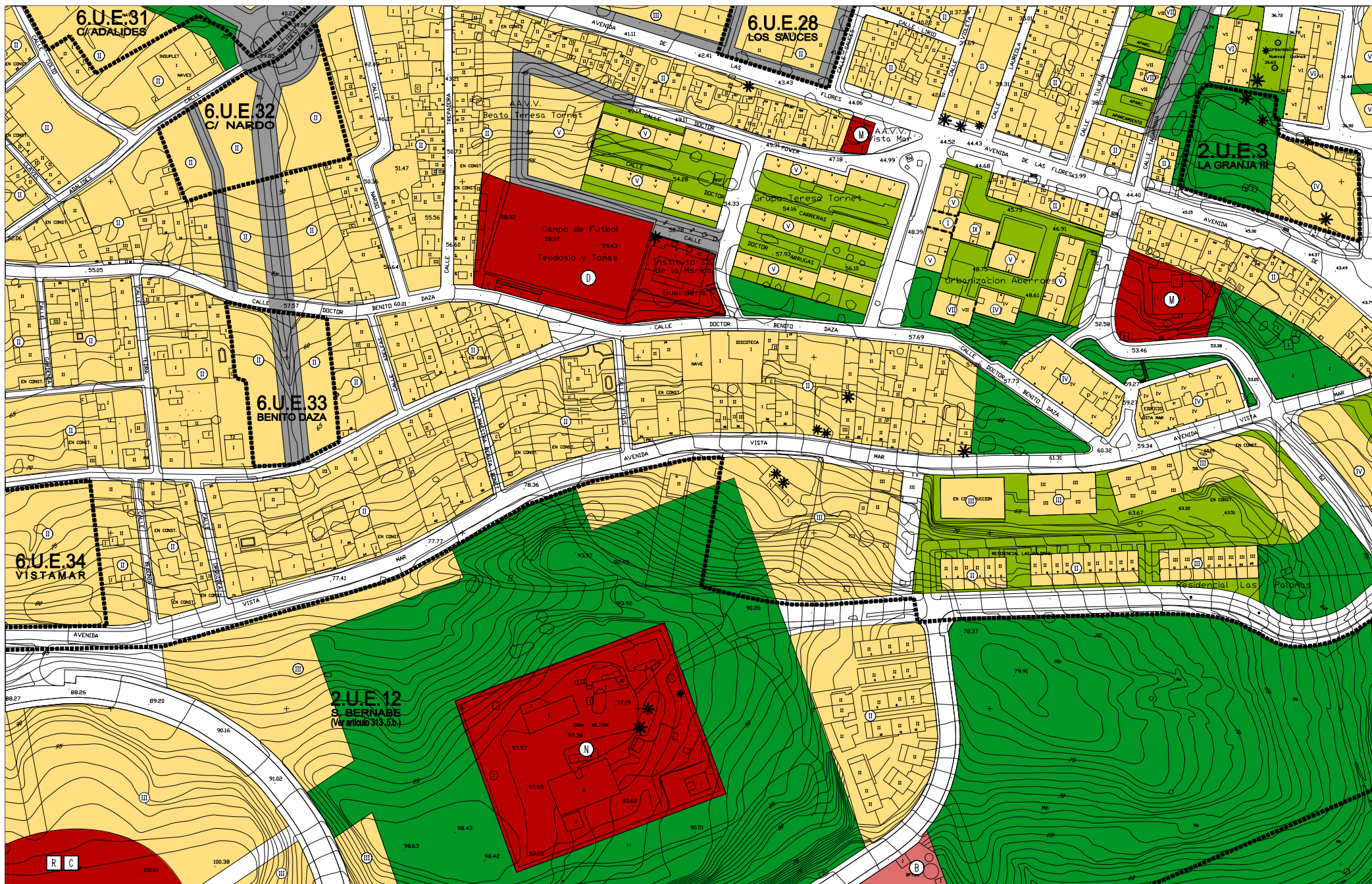
Gerencia de Urbanismo
Ayuntamiento de Algiers

PLAN GENERAL MUNICIPAL DE ORDENACION TR

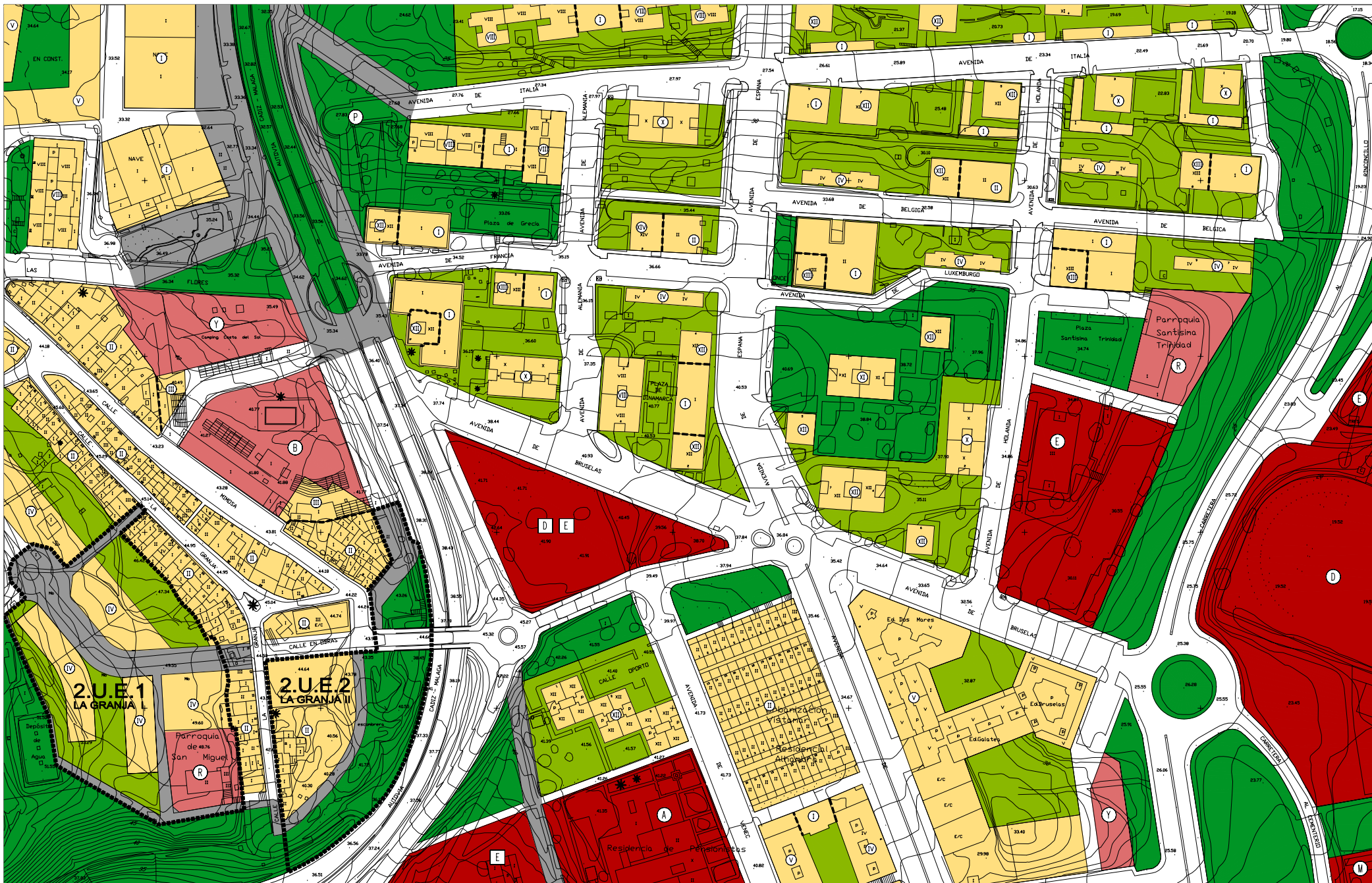
NUCLEO PRINCIPAL
ORDENACION DEL SUELO

F-6	G-6	H-6
F-7	G-7	H-7
F-8	G-8	H-8

Escala: 1/2.000



<ul style="list-style-type: none"> SUELO URBANO: EDIFICABLE SUELO URBANO: EQUIPAMIENTO PUBLICO SUELO URBANO: EQUIPAMIENTO PRIVADO SUELO URBANO: ESPACIO LIBRE PUBLICO 	<ul style="list-style-type: none"> SUELO URBANO: ESPACIO LIBRE PRIVADO S.U.P.: SUELO URBANIZABLE PROGRAMADO SISTEMA GENERAL EN S.U.P. DE ESPACIOS LIBRES O EQUIPAMENTOS SISTEMA GENERAL EN S.U.N.P. DE ESPACIOS LIBRES O EQUIPAMENTOS 	<ul style="list-style-type: none"> S.U.N.P.: SUELO URBANIZABLE NO PROGRAMADO SISTEMA GENERAL EN S.U.U. DE ESPACIOS LIBRES O EQUIPAMENTOS VARIO PROPUESTO 	<ul style="list-style-type: none"> DELIMITACION DE FIGURAS DE PLANEAMIENTO O UNIDAD DE EJECUCION ALINEACION INTERIOR O CAMBIO DE ALTURA ALINEACION DE PLANTA BAJA O PASAJE LIMITE DE SUELO URB. O URBANIZABLE SECTOR DE SUELO URBANIZABLE 	<ul style="list-style-type: none"> ALTURA MAXIMA CONSERVACION DE USOS EXISTENTE ELEMENTOS A CONSERVAR ELEMENTOS IMPROPIOS O FUERA DE ORDENACION ELEMENTO CATALOGADO 	<ul style="list-style-type: none"> A ASISTENCIAL B COMERCIAL Y HOSTELERO C CULTURAL D DEPORTIVO E EDUCACIONAL M ADMVO. Y S. PUBLICO N DEFENSA O OCIO P APARCAMIENTO R RELIGIOSO U UNIVERSITARIO Y INST. ANEXA DEL SIST. VARIO ○ EQUIPAMIENTO EXISTENTE □ EQUIPAMIENTO PROPUESTO
--	--	--	--	---	---



- SUELO URBANO: EDIFICABLE
- SUELO URBANO: EQUIPAMIENTO PUBLICO
- SUELO URBANO: EQUIPAMIENTO PRIVADO
- SUELO URBANO: ESPACIO LIBRE PUBLICO

- SUELO URBANO: ESPACIO LIBRE PRIVADO
- S.U.P.: SUELO URBANIZABLE PROGRAMADO
- SISTEMA GENERAL EN S.U.P. DE ESPACIOS LIBRES O EQUIPAMENTOS
- SISTEMA GENERAL EN S.U.N.P. DE ESPACIOS LIBRES O EQUIPAMENTOS

- S.U.N.P.: SUELO URBANIZABLE NO PROGRAMADO
- SISTEMA GENERAL EN S.U.U. DE ESPACIOS LIBRES O EQUIPAMENTOS
- VARIO PROPUESTO

- DELIMITACION DE FIGURAS DE PLANEAMIENTO O UNIDAD DE EJECUCION
- ALINEACION INTERIOR O CAMBIO DE ALTURA
- ALINEACION DE PLANTA BAJA O PASAJE
- LIMITE DE SUELO URB. O URBANIZABLE
- SECTOR DE SUELO URBANIZABLE

- (II) ALTURA MAXIMA
- CONSERVACION DE USOS EXISTENTE
- ELEMENTOS A CONSERVAR
- ELEMENTOS IMPROPIOS O FUERA DE ORDENACION
- ELEMENTO CATALOGADO

- A ASISTENCIAL
- B COMERCIAL Y HOSTELERO
- C CULTURAL
- D DEPORTIVO
- E EDUCACIONAL
- M ADMVO. Y S. PUBLICO
- N DEFENSA
- O OCIO
- P APARCAMIENTO
- R RELIGIOSO
- U UNIVERSITARIO
- Y INST. ANEXA DEL SIST. VARIO
- EQUIPAMIENTO EXISTENTE
- EQUIPAMIENTO PROPUESTO



- SUELO URBANO: EDIFICABLE
- SUELO URBANO: EQUIPAMIENTO PUBLICO
- SUELO URBANO: EQUIPAMIENTO PRIVADO
- SUELO URBANO: ESPACIO LIBRE PUBLICO
- SUELO URBANO: ESPACIO LIBRE PRIVADO
- S.U.P.: SUELO URBANIZABLE PROGRAMADO
- SISTEMA GENERAL EN S.U.P. DE ESPACIOS LIBRES O EQUIPAMIENTOS
- SISTEMA GENERAL EN S.U.N.P. DE ESPACIOS LIBRES O EQUIPAMIENTOS

- S.U.N.P.: SUELO URBANIZABLE NO PROGRAMADO
- SISTEMA GENERAL EN S.U.U. DE ESPACIOS LIBRES O EQUIPAMIENTOS
- VARIO PROPUESTO

- DELIMITACION DE FIGURAS DE PLANEAMIENTO O UNIDAD DE EJECUCION
- ALINEACION INTERIOR O CAMBIO DE ALTURA
- ALINEACION DE PLANTA BAJA O PASAJE
- LIMITE DE SUELO URB. O URBANIZABLE
- SECTOR DE SUELO URBANIZABLE

- ALTURA MAXIMA
- CONSERVACION DE USOS EXISTENTE
- ELEMENTOS A CONSERVAR
- ELEMENTOS IMPROPIOS O FUERA DE ORDENACION
- ELEMENTO CATALOGADO

- A ASISTENCIAL
- B COMERCIAL Y HOSTELERO
- C CULTURAL
- D DEPORTIVO
- E EDUCACIONAL
- M ADMTVO. Y S. PUBLICO
- N DEFENSA
- O OCIO
- P APARCAMIENTO
- R RELIGIOSO
- U UNIVERSITARIO
- Y INST. ANEXA DEL SIST. VARIO
- EQUIPAMIENTO EXISTENTE
- EQUIPAMIENTO PROPUESTO

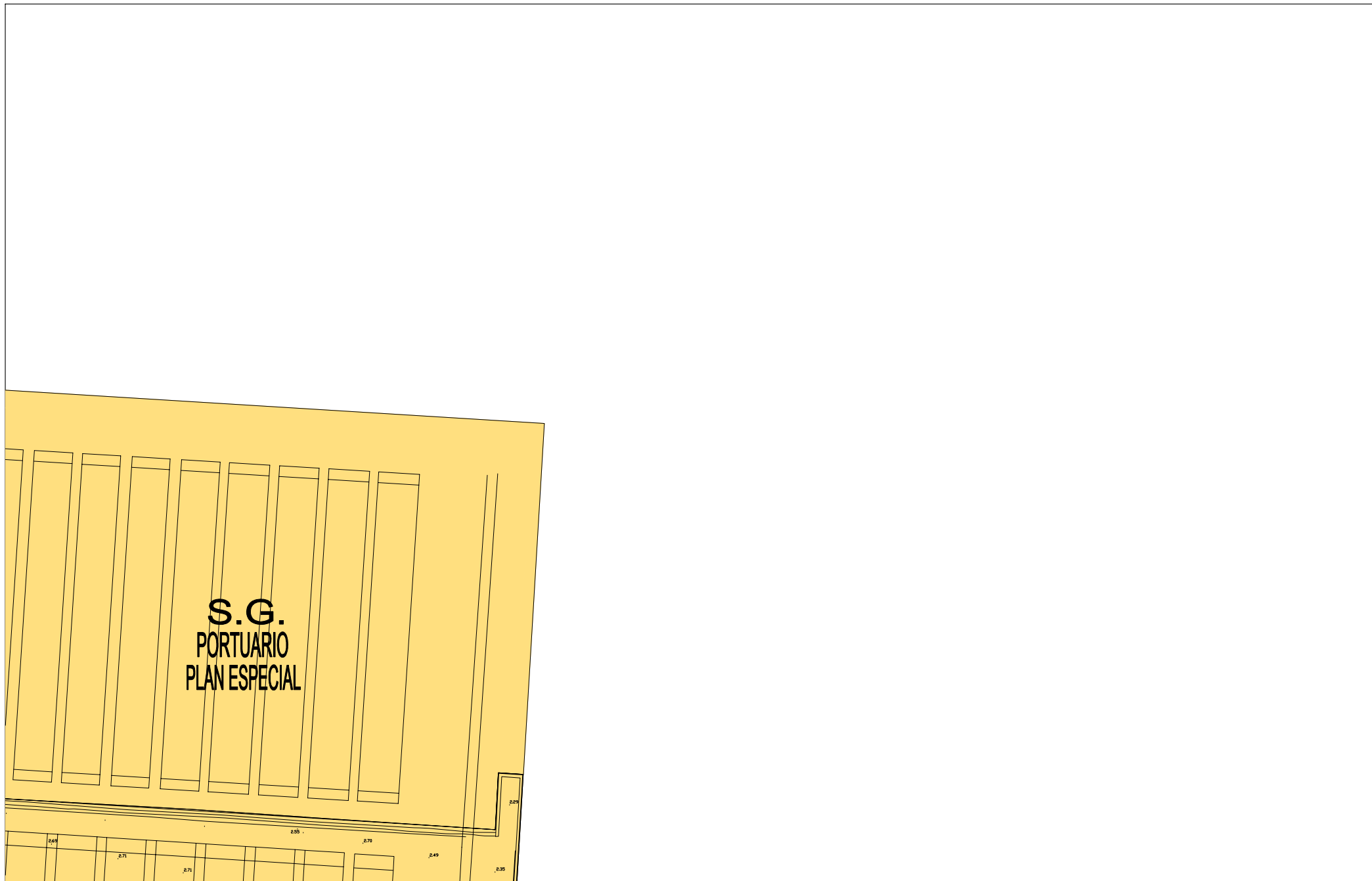
Gerencia de Urbanismo
Ayuntamiento de Algieras

PLAN GENERAL MUNICIPAL DE ORDENACION TR

NUCLEO PRINCIPAL
ORDENACION DEL SUELO

I-6	J-6	K-6
I-7	J-7	K-7
I-8	J-8	K-8

Escala: 1/2.000



- SUELO URBANO: EDIFICABLE
- SUELO URBANO: EQUIPAMIENTO PUBLICO
- SUELO URBANO: EQUIPAMIENTO PRIVADO
- SUELO URBANO: ESPACIO LIBRE PUBLICO

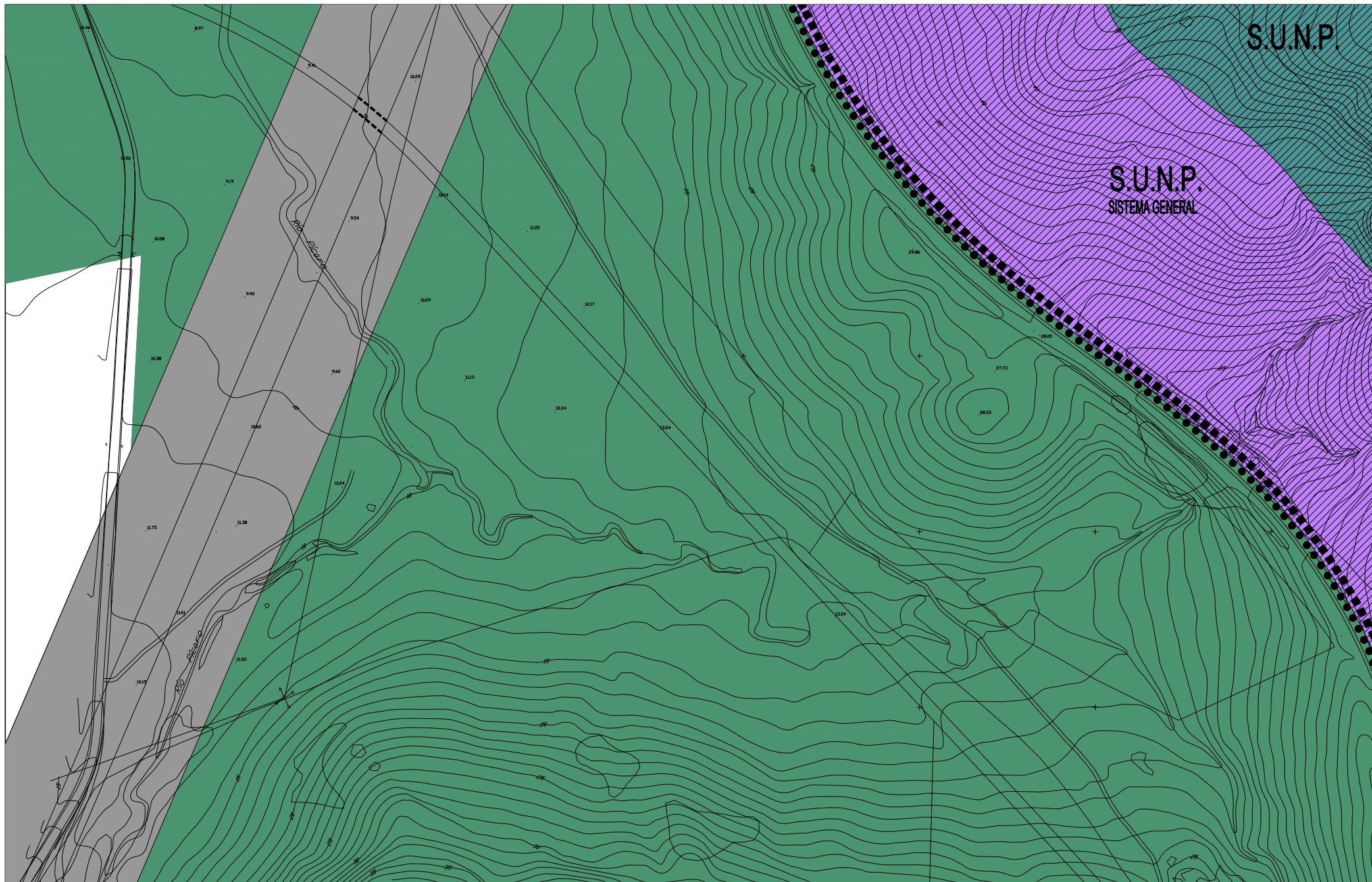
- SUELO URBANO: ESPACIO LIBRE PRIVADO
- S.U.P.: SUELO URBANIZABLE PROGRAMADO
- SISTEMA GENERAL EN S.U.P. DE ESPACIOS LIBRES O EQUIPAMIENTOS
- SISTEMA GENERAL EN S.U.N.P. DE ESPACIOS LIBRES O EQUIPAMIENTOS

- S.U.N.P.: SUELO URBANIZABLE NO PROGRAMADO
- SISTEMA GENERAL EN S.U.U. DE ESPACIOS LIBRES O EQUIPAMIENTOS
- VARIO PROPUESTO

- DELIMITACION DE FIGURAS DE PLANEAMIENTO O UNIDAD DE EJECUCION
- ALINEACION INTERIOR O CAMBIO DE ALTURA
- ALINEACION DE PLANTA BAJA O PASAJE
- LIMITE DE SUELO URB. O URBANIZABLE
- SECTOR DE SUELO URBANIZABLE

- II ALTURA MAXIMA
- ▲ CONSERVACION DE USOS EXISTENTE
- ELEMENTOS A CONSERVAR
- ELEMENTOS IMPROPIOS O FUERA DE ORDENACION
- ★ ELEMENTO CATALOGADO

- | | |
|-------------------------|-------------------------------|
| A ASISTENCIAL | O OCIO |
| B COMERCIAL Y HOSTELERO | P APARCAMIENTO |
| C CULTURAL | R RELIGIOSO |
| D DEPORTIVO | U UNIVERSITARIO |
| E EDUCACIONAL | Y INST. ANEXA DEL SIST. VARIO |
| M ADMTVO. Y S. PUBLICO | ○ EQUIPAMIENTO EXISTENTE |
| N DEFENSA | □ EQUIPAMIENTO PROPUESTO |



- SUELO URBANO: EDIFICABLE
- SUELO URBANO: EQUIPAMIENTO PUBLICO
- SUELO URBANO: EQUIPAMIENTO PRIVADO
- SUELO URBANO: ESPACIO LIBRE PUBLICO
- SUELO URBANO: ESPACIO LIBRE PRIVADO
- S.U.P.: SUELO URBANIZABLE PROGRAMADO
- SISTEMA GENERAL EN S.U.P. DE ESPACIOS LIBRES O EQUIPAMIENTOS
- SISTEMA GENERAL EN S.U.N.P. DE ESPACIOS LIBRES O EQUIPAMIENTOS

- S.U.N.P.: SUELO URBANIZABLE NO PROGRAMADO
- SISTEMA GENERAL EN S.U.U. DE ESPACIOS LIBRES O EQUIPAMIENTOS
- VARIO PROPUESTO

- DELIMITACION DE FIGURAS DE PLANEAMIENTO O UNIDAD DE EJECUCION
- ALINEACION INTERIOR O CAMBIO DE ALTURA
- ALINEACION DE PLANTA BAJA O PASAJE
- LIMITE DE SUELO URB. O URBANIZABLE
- SECTOR DE SUELO URBANIZABLE

- ALTURA MAXIMA
- CONSERVACION DE USOS EXISTENTE
- ELEMENTOS A CONSERVAR
- ELEMENTOS IMPROPIOS O FUERA DE ORDENACION
- ELEMENTO CATALOGADO

- A ASISTENCIAL
- B COMERCIAL Y HOSTELERO
- C CULTURAL
- D DEPORTIVO
- E EDUCACIONAL
- M ADMIVO. Y S. PUBLICO
- N DEFENSA
- O OCIO
- P APARCAMIENTO
- R RELIGIOSO
- U UNIVERSITARIO
- Y INST. ANEXA DEL SIST. VARIO
- EQUIPAMIENTO EXISTENTE
- EQUIPAMIENTO PROPUESTO

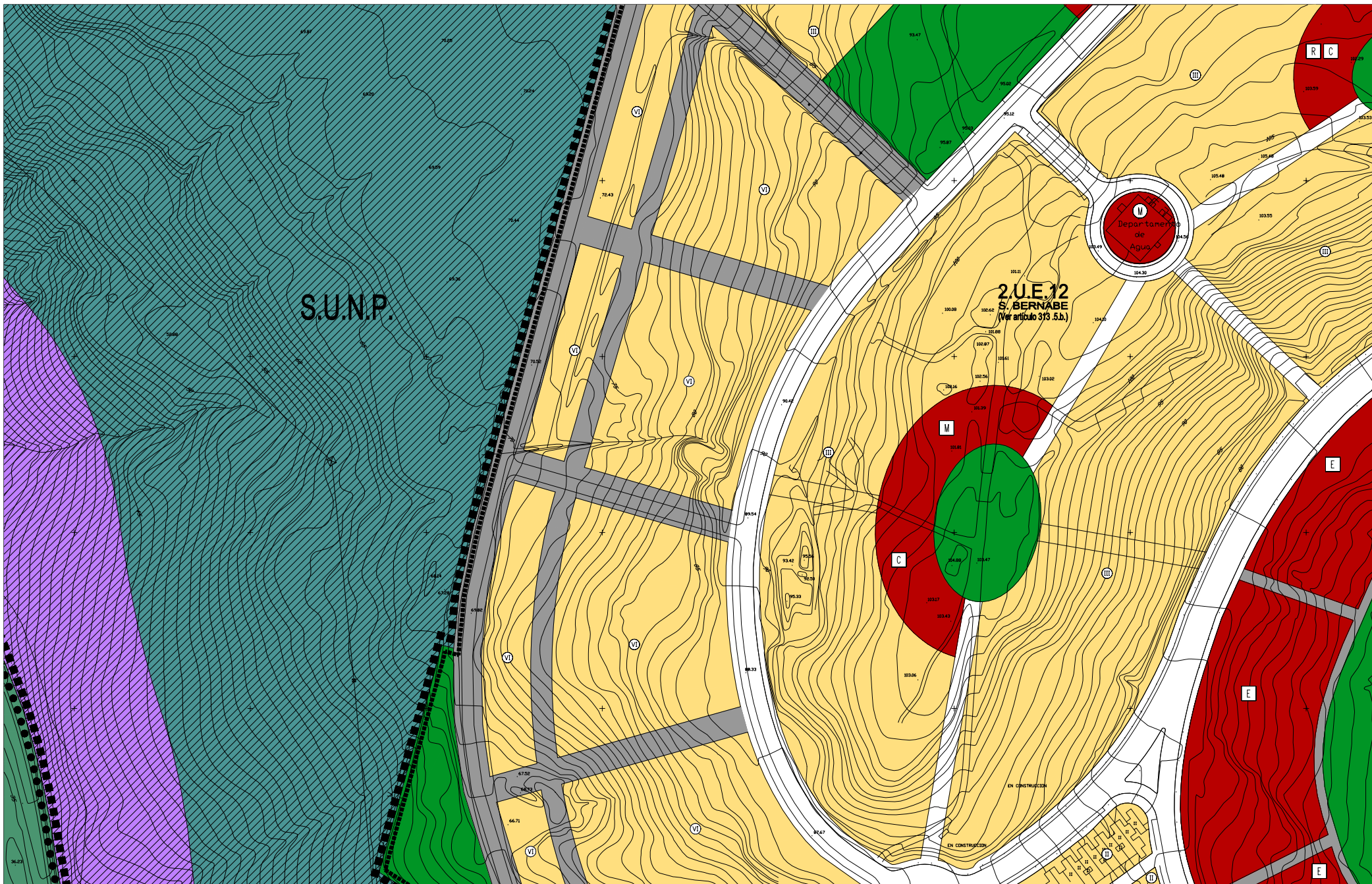
Gerencia de Urbanismo
Ayuntamiento de Algeciras

PLAN GENERAL MUNICIPAL DE ORDENACION TR

NUCLEO PRINCIPAL
ORDENACION DEL SUELO

E-7	F-7	G-7
E-8	F-8	G-8
E-9	F-9	G-9

Escala: 1/2,000



- SUELO URBANO: EDIFICABLE
- SUELO URBANO: EQUIPAMIENTO PUBLICO
- SUELO URBANO: EQUIPAMIENTO PRIVADO
- SUELO URBANO: ESPACIO LIBRE PUBLICO
- SUELO URBANO: ESPACIO LIBRE PRIVADO
- S.U.P.: SUELO URBANIZABLE PROGRAMADO
- SISTEMA GENERAL EN S.U.P. DE ESPACIOS LIBRES O EQUIPAMENTOS
- SISTEMA GENERAL EN S.U.N.P. DE ESPACIOS LIBRES O EQUIPAMENTOS

- S.U.N.P.: SUELO URBANIZABLE NO PROGRAMADO
- SISTEMA GENERAL EN S.U.U. DE ESPACIOS LIBRES O EQUIPAMENTOS
- VARIO PROPUESTO

- DELIMITACION DE FIGURAS DE PLANEAMIENTO O UNIDAD DE EJECUCION
- ALINEACION INTERIOR O CAMBIO DE ALTURA
- ALINEACION DE PLANTA BAJA O PASAJE
- LIMITE DE SUELO URB. O URBANIZABLE
- SECTOR DE SUELO URBANIZABLE

- (II) ALTURA MAXIMA
- CONSERVACION DE USOS EXISTENTE
- ELEMENTOS A CONSERVAR
- ELEMENTOS IMPROPIOS O FUERA DE ORDENACION
- ELEMENTO CATALOGADO

- A ASISTENCIAL
- B COMERCIAL Y HOSTELERO
- C CULTURAL
- D DEPORTIVO
- E EDUCACIONAL
- M ADMVO. Y S. PUBLICO
- N DEFENSA
- O OCIO
- P APARCAMIENTO
- R RELIGIOSO
- U UNIVERSITARIO
- Y INST. ANEXA DEL SIST. VARIO
- EQUIPAMIENTO EXISTENTE
- EQUIPAMIENTO PROPUESTO

Gerencia de Urbanismo
Ayuntamiento de Algéciras

PLAN GENERAL MUNICIPAL DE ORDENACION TR
NUCLEO PRINCIPAL
ORDENACION DEL SUELO

F-7	G-7	H-7
F-8	G-8	H-8
F-9	G-9	H-9

Escala: 1/2,000



- SUELO URBANO: EDIFICABLE
- SUELO URBANO: EQUIPAMIENTO PUBLICO
- SUELO URBANO: EQUIPAMIENTO PRIVADO
- SUELO URBANO: ESPACIO LIBRE PUBLICO

- SUELO URBANO: ESPACIO LIBRE PRIVADO
- S.U.P.: SUELO URBANIZABLE PROGRAMADO
- SISTEMA GENERAL EN S.U.P. DE ESPACIOS LIBRES O EQUIPAMENTOS
- SISTEMA GENERAL EN S.U.N.P. DE ESPACIOS LIBRES O EQUIPAMENTOS

- S.U.N.P.: SUELO URBANIZABLE NO PROGRAMADO
- SISTEMA GENERAL EN S.U.U. DE ESPACIOS LIBRES O EQUIPAMENTOS
- VARIO PROPUESTO

- DELIMITACION DE FIGURAS DE PLANEAMIENTO O UNIDAD DE EJECUCION
- ALINEACION INTERIOR O CAMBIO DE ALTURA
- ALINEACION DE PLANTA BAJA O PASAJE
- LIMITE DE SUELO URB. O URBANIZABLE
- SECTOR DE SUELO URBANIZABLE

- ALTURA MAXIMA
- CONSERVACION DE USOS EXISTENTE
- ELEMENTOS A CONSERVAR
- ELEMENTOS IMPROPIOS O FUERA DE ORDENACION
- ELEMENTO CATALOGADO

- A ASISTENCIAL
- B COMERCIAL Y HOSTELERO
- C CULTURAL
- D DEPORTIVO
- E EDUCACIONAL
- M ADMVO. Y S. PUBLICO
- N DEFENSA
- O OCIO
- P APARCAMIENTO
- R RELIGIOSO
- U UNIVERSITARIO
- Y INST. ANEXA DEL SIST. VARIO
- EQUIPAMIENTO EXISTENTE
- EQUIPAMIENTO PROPUESTO

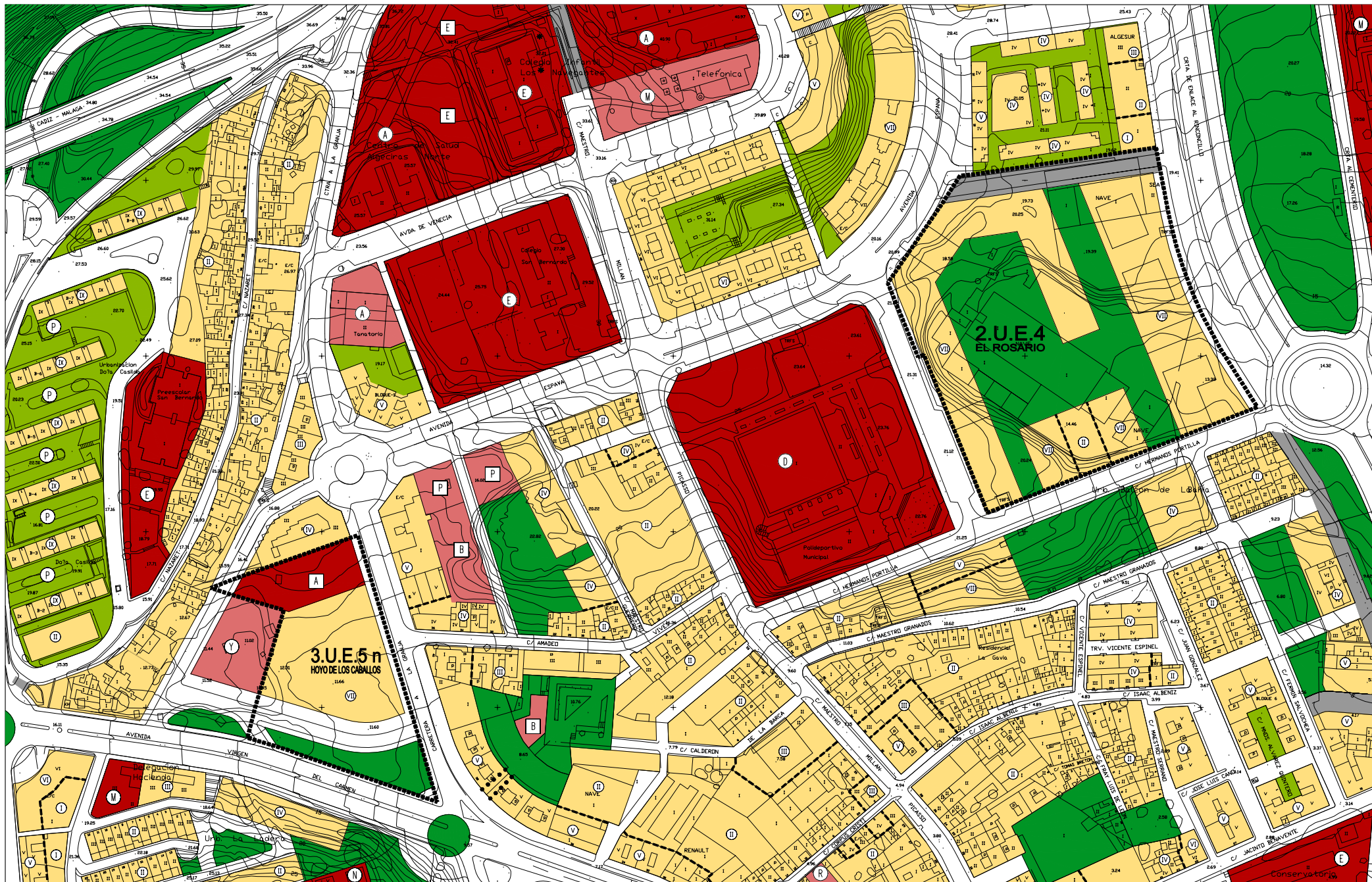
Gerencia de Urbanismo
Ayuntamiento de Algiers

PLAN GENERAL MUNICIPAL DE ORDENACION TR

NUCLEO PRINCIPAL
ORDENACION DEL SUELO

G-7	H-7	I-7
G-8	H-8	I-8
G-9	H-9	I-9

Escala: 1/2.000



- SUELO URBANO: EDIFICABLE
- SUELO URBANO: EQUIPAMIENTO PUBLICO
- SUELO URBANO: EQUIPAMIENTO PRIVADO
- SUELO URBANO: ESPACIO LIBRE PUBLICO

- SUELO URBANO: ESPACIO LIBRE PRIVADO
- S.U.P.: SUELO URBANIZABLE PROGRAMADO
- SISTEMA GENERAL EN S.U.P. DE ESPACIOS LIBRES O EQUIPAMENTOS
- SISTEMA GENERAL EN S.U.N.P. DE ESPACIOS LIBRES O EQUIPAMENTOS

- S.U.N.P.: SUELO URBANIZABLE NO PROGRAMADO
- SISTEMA GENERAL EN S.U.U. DE ESPACIOS LIBRES O EQUIPAMENTOS
- VARIO PROPUESTO

- DELIMITACION DE FIGURAS DE PLANEAMIENTO O UNIDAD DE EJECUCION
- ALINEACION INTERIOR O CAMBIO DE ALTURA
- ALINEACION DE PLANTA BAJA O PASAJE
- LIMITE DE SUELO URB. O URBANIZABLE
- SECTOR DE SUELO URBANIZABLE

- ALTURA MAXIMA
- CONSERVACION DE USOS EXISTENTE
- ELEMENTOS A CONSERVAR
- ELEMENTOS IMPROPIOS O FUERA DE ORDENACION
- ELEMENTO CATALOGADO

- A ASISTENCIAL
- B COMERCIAL Y HOSTELERO
- C CULTURAL
- D DEPORTIVO
- E EDUCACIONAL
- M ADMIVO. Y S. PUBLICO
- N DEFENSA
- O OCIO
- P APARCAMIENTO
- R RELIGIOSO
- U UNIVERSITARIO
- Y INST. ANEXA DEL SIST. VARIO
- EQUIPAMIENTO EXISTENTE
- EQUIPAMIENTO PROPUESTO

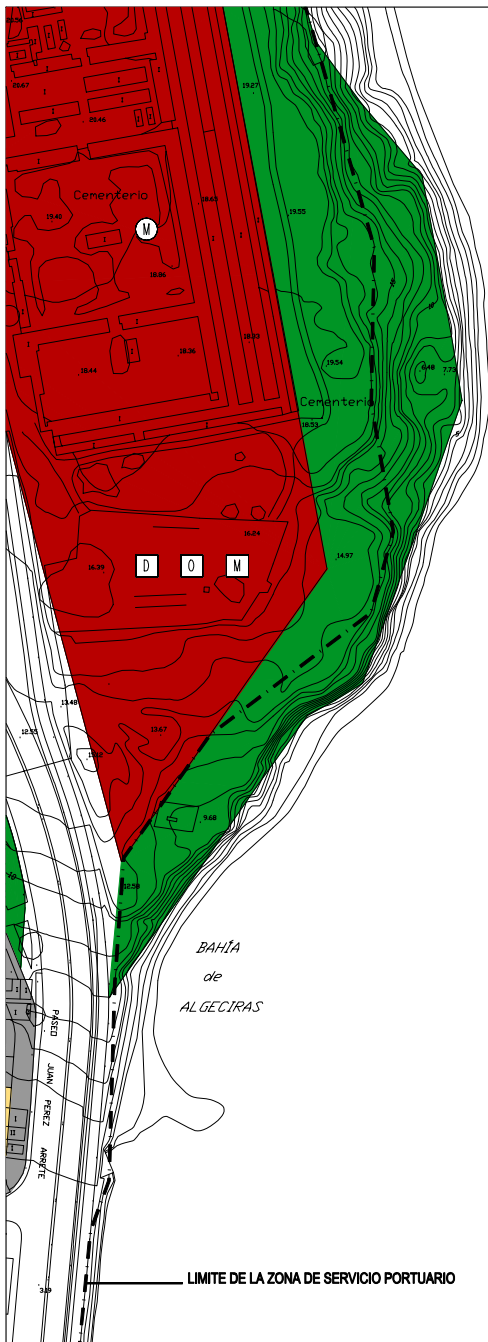
Gerencia de Urbanismo
Ayuntamiento de Algiers

PLAN GENERAL MUNICIPAL DE ORDENACION TR

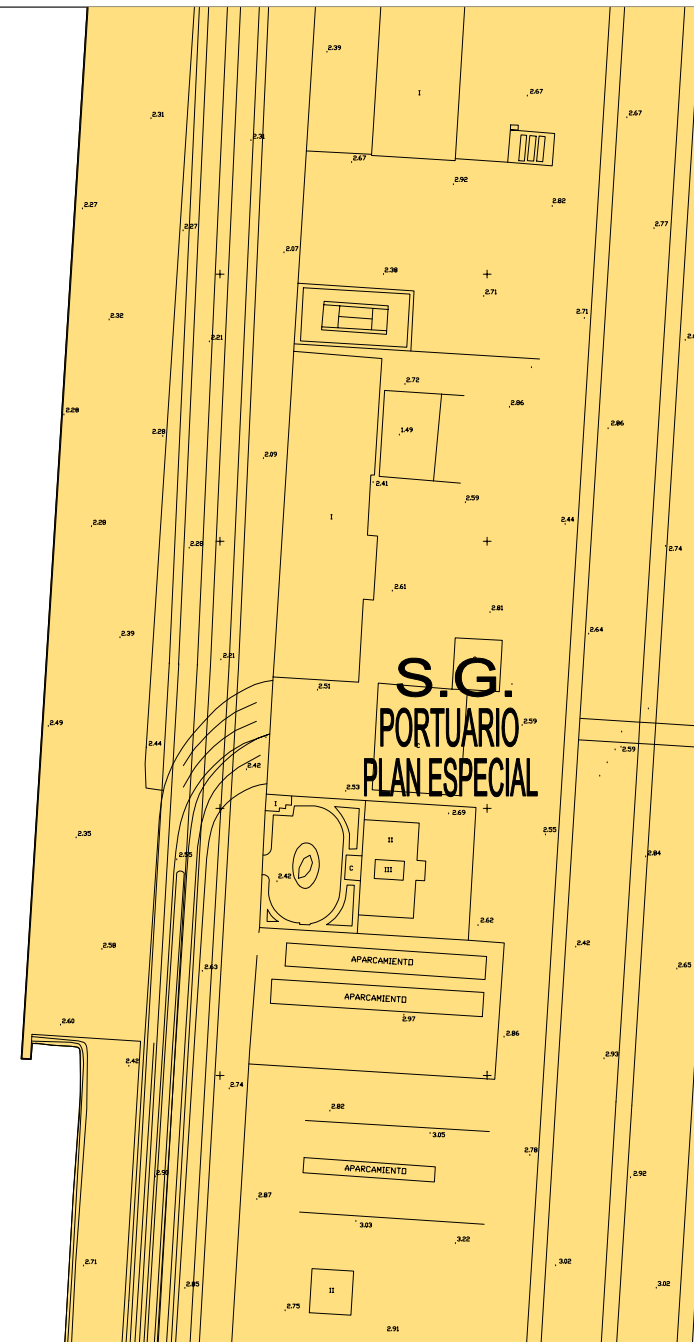
NUCLEO PRINCIPAL
ORDENACION DEL SUELO

H-7	I-7	J-7
H-8	I-8	J-8
H-9	I-9	J-9

Escala: 1/2.000



Baía de Algeciras
MAR MEDITERRÁNEO



- SUELO URBANO: EDIFICABLE
- SUELO URBANO: EQUIPAMIENTO PUBLICO
- SUELO URBANO: EQUIPAMIENTO PRIVADO
- SUELO URBANO: ESPACIO LIBRE PUBLICO
- SUELO URBANO: ESPACIO LIBRE PRIVADO
- S.U.P.: SUELO URBANIZABLE PROGRAMADO
- SISTEMA GENERAL EN S.U.P. DE ESPACIOS LIBRES O EQUIPAMIENTOS
- SISTEMA GENERAL EN S.U.P. DE ESPACIOS LIBRES O EQUIPAMIENTOS

- S.U.N.P.: SUELO URBANIZABLE NO PROGRAMADO
- SISTEMA GENERAL EN S.U.U. DE ESPACIOS LIBRES O EQUIPAMIENTOS
- VARIO PROPUESTO

- DELIMITACION DE FIGURAS DE PLANEAMIENTO O UNIDAD DE EJECUCION
- ALINEACION INTERIOR O CAMBIO DE ALTURA
- ALINEACION DE PLANTA BAJA O PASAJE
- LIMITE DE SUELO URB. O URBANIZABLE
- SECTOR DE SUELO URBANIZABLE

- ALTURA MAXIMA
- CONSERVACION DE USOS EXISTENTE
- ELEMENTOS A CONSERVAR
- ELEMENTOS IMPROPIOS O FUERA DE ORDENACION
- ELEMENTO CATALOGADO

- A ASISTENCIAL
- B COMERCIAL Y HOSTELERO
- C CULTURAL
- D DEPORTIVO
- E EDUCACIONAL
- M ADMTVO. Y S. PUBLICO
- N DEFENSA
- O OCIO
- P APARCAMIENTO
- R RELIGIOSO
- U UNIVERSITARIO
- Y INST. ANEXA DEL SIST. VARIO
- EQUIPAMIENTO EXISTENTE
- EQUIPAMIENTO PROPUESTO

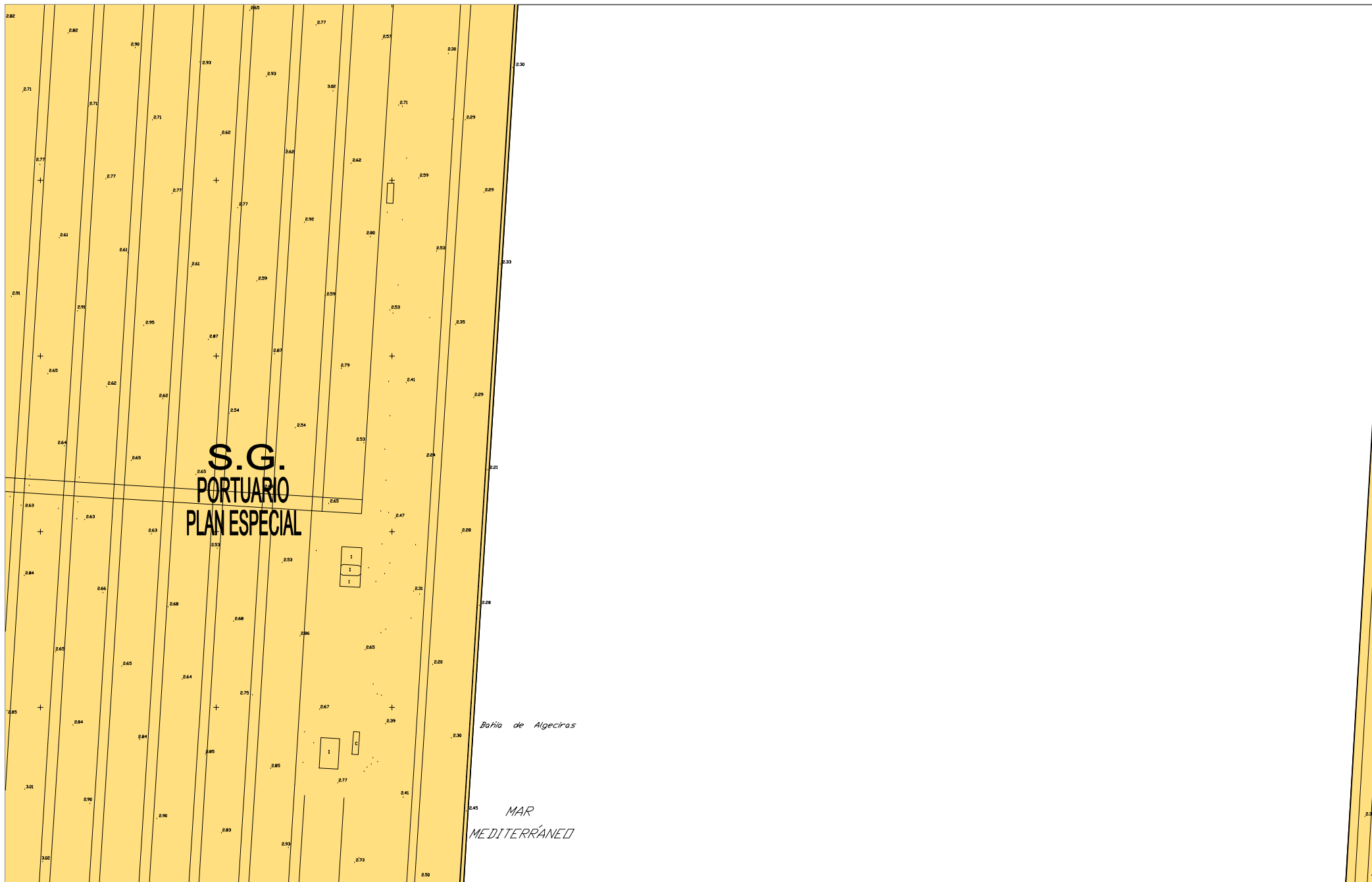
Gerencia de Urbanismo
Ayuntamiento de Algeciras

PLAN GENERAL MUNICIPAL DE ORDENACION TR

NUCLEO PRINCIPAL
ORDENACION DEL SUELO

I-7	J-7	K-7
I-8	J-8	K-8
I-9	J-9	K-9

Escala: 1/2.000



- SUELO URBANO: EDIFICABLE
- SUELO URBANO: EQUIPAMIENTO PUBLICO
- SUELO URBANO: EQUIPAMIENTO PRIVADO
- SUELO URBANO: ESPACIO LIBRE PUBLICO

- SUELO URBANO: ESPACIO LIBRE PRIVADO
- S.U.P.: SUELO URBANIZABLE PROGRAMADO
- SISTEMA GENERAL EN S.U.P. DE ESPACIOS LIBRES O EQUIPAMIENTOS
- SISTEMA GENERAL EN S.U.N.P. DE ESPACIOS LIBRES O EQUIPAMIENTOS

- S.U.N.P.: SUELO URBANIZABLE NO PROGRAMADO
- SISTEMA GENERAL EN S.U.U. DE ESPACIOS LIBRES O EQUIPAMIENTOS
- VARIO PROPUESTO

- DELIMITACION DE FIGURAS DE PLANEAMIENTO O UNIDAD DE EJECUCION
- ALINEACION INTERIOR O CAMBIO DE ALTURA
- ALINEACION DE PLANTA BAJA O PASAJE
- LIMITE DE SUELO URB. O URBANIZABLE
- SECTOR DE SUELO URBANIZABLE

- ALTURA MAXIMA
- CONSERVACION DE USOS EXISTENTE
- ELEMENTOS A CONSERVAR
- ELEMENTOS IMPROPIOS O FUERA DE ORDENACION
- ELEMENTO CATALOGADO

- A ASISTENCIAL
- B COMERCIAL Y HOSTELERO
- C CULTURAL
- D DEPORTIVO
- E EDUCACIONAL
- M ADMTVO. Y S. PUBLICO
- N DEFENSA
- O OCIO
- P APARCAMIENTO
- R RELIGIOSO
- U UNVERSIARIO
- Y INST. ANEXA DEL SIST. VARIO
- EQUIPAMIENTO EXISTENTE
- EQUIPAMIENTO PROPUESTO

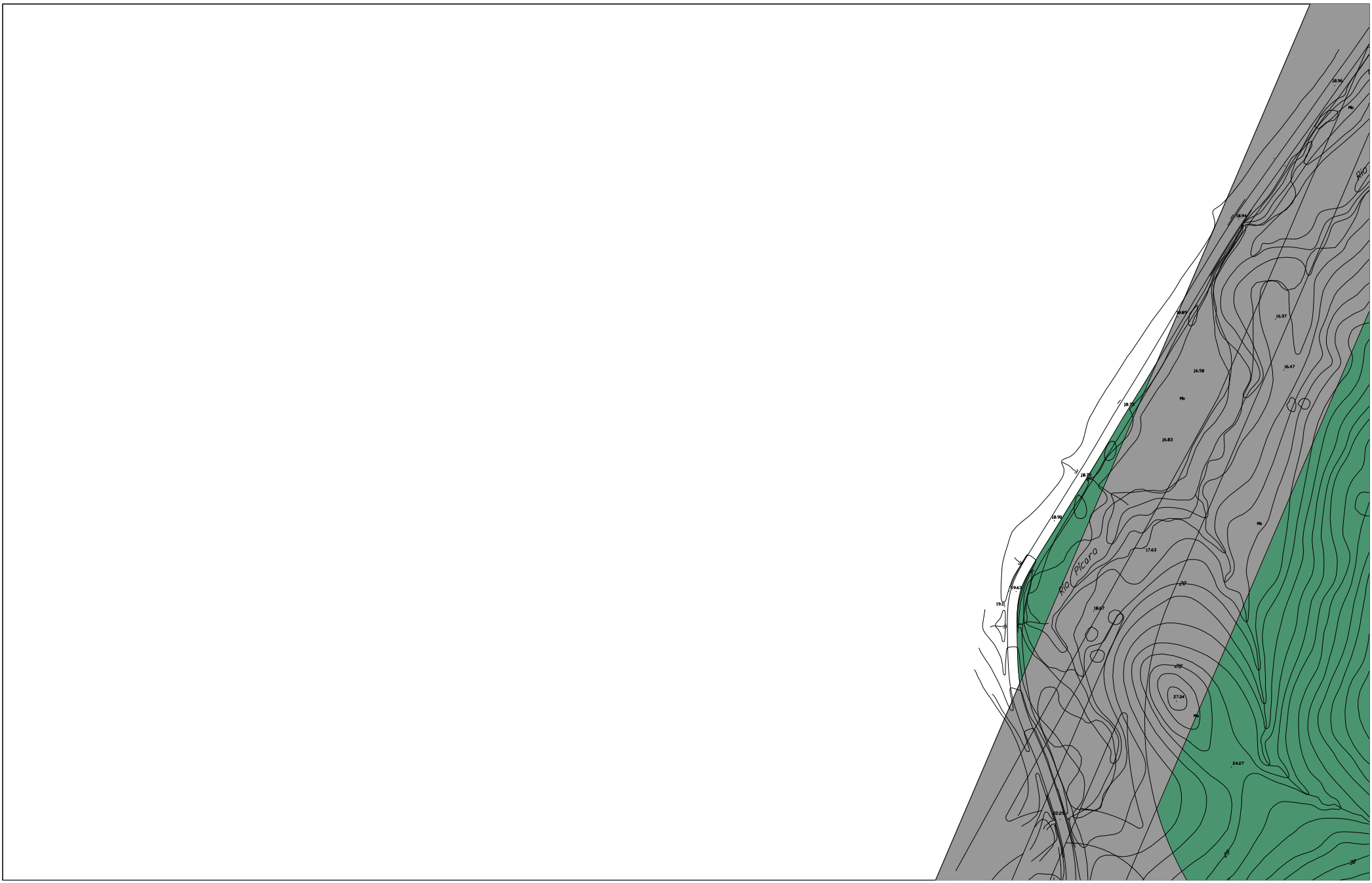
Gerencia de Urbanismo
Ayuntamiento de Algeciras

PLAN GENERAL MUNICIPAL DE ORDENACION TR

NUCLEO PRINCIPAL
ORDENACION DEL SUELO

J-7	K-7	L-7
J-8	K-8	L-8
J-9	K-9	L-9

Escala: 1/2.000



- SUELO URBANO: EDIFICABLE
- SUELO URBANO: EQUIPAMIENTO PUBLICO
- SUELO URBANO: EQUIPAMIENTO PRIVADO
- SUELO URBANO: ESPACIO LIBRE PUBLICO

- SUELO URBANO: ESPACIO LIBRE PRIVADO
- S.U.P.: SUELO URBANIZABLE PROGRAMADO
- SISTEMA GENERAL EN S.U.P. DE ESPACIOS LIBRES O EQUIPAMIENTOS
- SISTEMA GENERAL EN S.U.N.P. DE ESPACIOS LIBRES O EQUIPAMIENTOS

- S.U.N.P.: SUELO URBANIZABLE NO PROGRAMADO
- SISTEMA GENERAL EN S.U.U. DE ESPACIOS LIBRES O EQUIPAMIENTOS
- VARIO PROPUESTO

- DELIMITACION DE FIGURAS DE PLANEAMIENTO O UNIDAD DE EJECUCION
- ALINEACION INTERIOR O CAMBIO DE ALTURA
- ALINEACION DE PLANTA BAJA O PASAJE
- LIMITE DE SUELO URB. O URBANIZABLE
- SECTOR DE SUELO URBANIZABLE

- 11 ALTURA MAXIMA
- CONSERVACION DE USOS EXISTENTE
- ELEMENTOS A CONSERVAR
- ELEMENTOS IMPROPIOS O FUERA DE ORDENACION
- ELEMENTO CATALOGADO

- A ASISTENCIAL
- B COMERCIAL Y HOSTELERO
- C CULTURAL
- D DEPORTIVO
- E EDUCACIONAL
- M ADMTVO. Y S. PUBLICO
- N DEFENSA
- O OCIO
- P APARCAMIENTO
- R RELIGIOSO
- U UNIVERSITARIO
- Y INST. ANEXA DEL SIST. VARIO
- EQUIPAMIENTO EXISTENTE
- EQUIPAMIENTO PROPUESTO


Gerencia de Urbanismo
Ayuntamiento de Algéciras

PLAN GENERAL MUNICIPAL DE ORDENACION TR

NUCLEO PRINCIPAL
ORDENACION DEL SUELO

Escala: 1/2,000

D-8	E-8	F-8
D-9	E-9	F-9
D-10	E-10	F-10



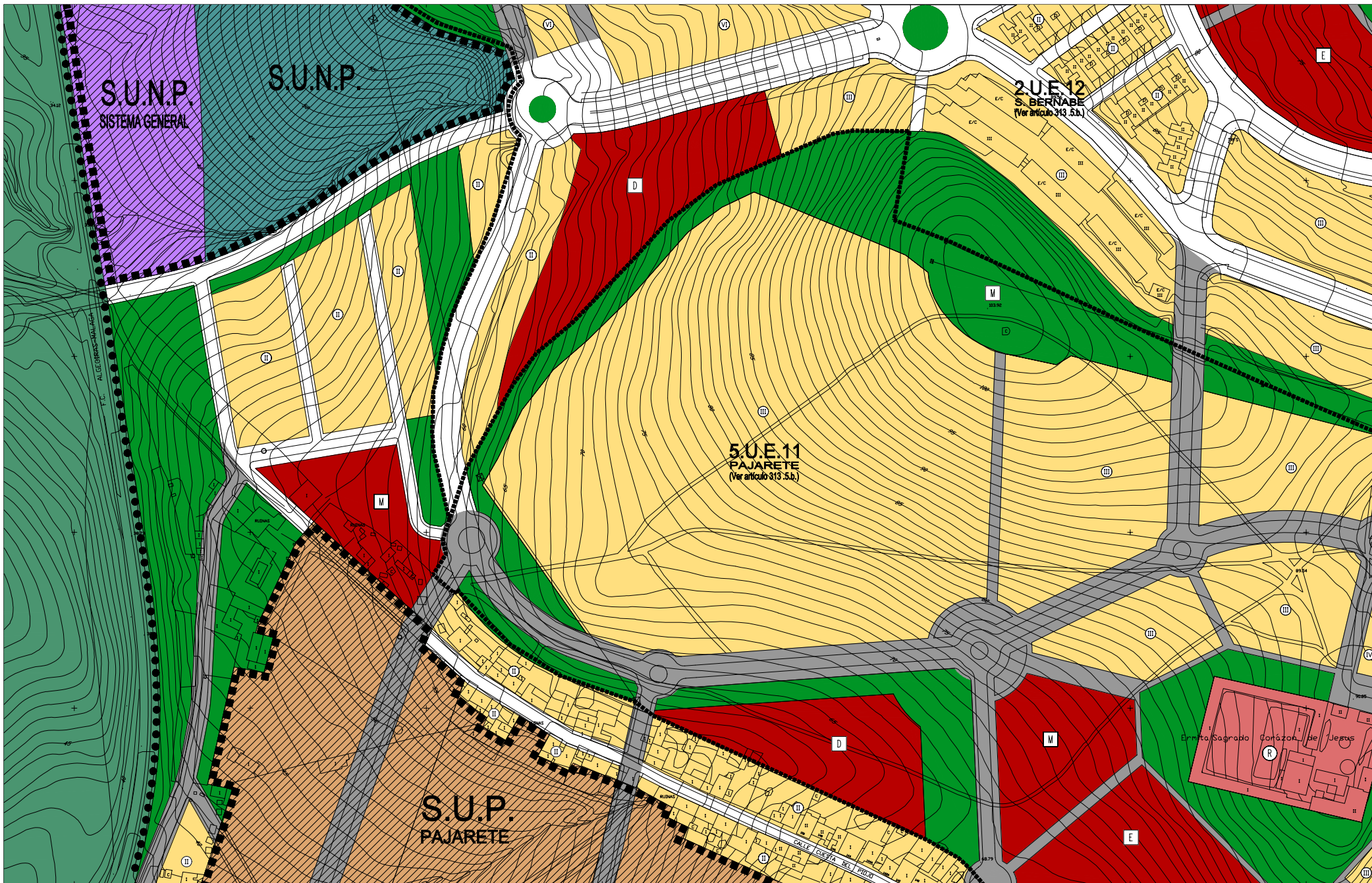
- SUELO URBANO: EDIFICABLE
- SUELO URBANO: EQUIPAMIENTO PUBLICO
- SUELO URBANO: EQUIPAMIENTO PRIVADO
- SUELO URBANO: ESPACIO LIBRE PUBLICO
- SUELO URBANO: ESPACIO LIBRE PRIVADO
- S.U.P.: SUELO URBANIZABLE PROGRAMADO
- SISTEMA GENERAL EN S.U.P. DE ESPACIOS LIBRES O EQUIPAMIENTOS
- SISTEMA GENERAL EN S.U.N.P. DE ESPACIOS LIBRES O EQUIPAMIENTOS

- S.U.N.P.: SUELO URBANIZABLE NO PROGRAMADO
- SISTEMA GENERAL EN S.U.J. DE ESPACIOS LIBRES O EQUIPAMIENTOS
- VARIO PROPUESTO

- DELIMITACION DE FIGURAS DE PLANEAMIENTO O UNIDAD DE EJECUCION
- ALINEACION INTERIOR O CAMBIO DE ALTURA
- ALINEACION DE PLANTA BAJA O PASAJE
- LIMITE DE SUELO URB. O URBANIZABLE
- SECTOR DE SUELO URBANIZABLE

- (II) ALTURA MAXIMA
- CONSERVACION DE USOS EXISTENTE
- ELEMENTOS A CONSERVAR
- ELEMENTOS IMPROPIOS O FUERA DE ORDENACION
- ELEMENTO CATALOGADO

- A ASISTENCIAL
- B COMERCIAL Y HOSTELERO
- C CULTURAL
- D DEPORTIVO
- E EDUCACIONAL
- M ADMTVO. Y S. PUBLICO
- N DEFENSA
- O OCIO
- P APARCAMIENTO
- R RELIGIOSO
- U UNIVERSITARIO
- Y INST. ANEXA DEL SIST. VARIO
- EQUIPAMIENTO EXISTENTE
- EQUIPAMIENTO PROPUESTO



- SUELO URBANO: EDIFICABLE
- SUELO URBANO: EQUIPAMIENTO PUBLICO
- SUELO URBANO: EQUIPAMIENTO PRIVADO
- SUELO URBANO: ESPACIO LIBRE PUBLICO

- SUELO URBANO: ESPACIO LIBRE PRIVADO
- S.U.P.: SUELO URBANIZABLE PROGRAMADO
- SISTEMA GENERAL EN S.U.P. DE ESPACIOS LIBRES O EQUIPAMENTOS
- SISTEMA GENERAL EN S.U.N.P. DE ESPACIOS LIBRES O EQUIPAMENTOS

- S.U.N.P.: SUELO URBANIZABLE NO PROGRAMADO
- SISTEMA GENERAL EN S.U.N.P. DE ESPACIOS LIBRES O EQUIPAMENTOS
- VARIO PROPUESTO

- DELIMITACION DE FIGURAS DE PLANEAMIENTO O UNIDAD DE EJECUCION
- ALINEACION INTERIOR O CAMBIO DE ALTURA
- ALINEACION DE PLANTA BAJA O PASAJE
- LIMITE DE SUELO URB. O URBANIZABLE
- SECTOR DE SUELO URBANIZABLE

- ALTURA MAXIMA
- CONSERVACION DE USOS EXISTENTE
- ELEMENTOS A CONSERVAR
- ELEMENTOS IMPROPIOS O FUERA DE ORDENACION
- ELEMENTO CATALOGADO

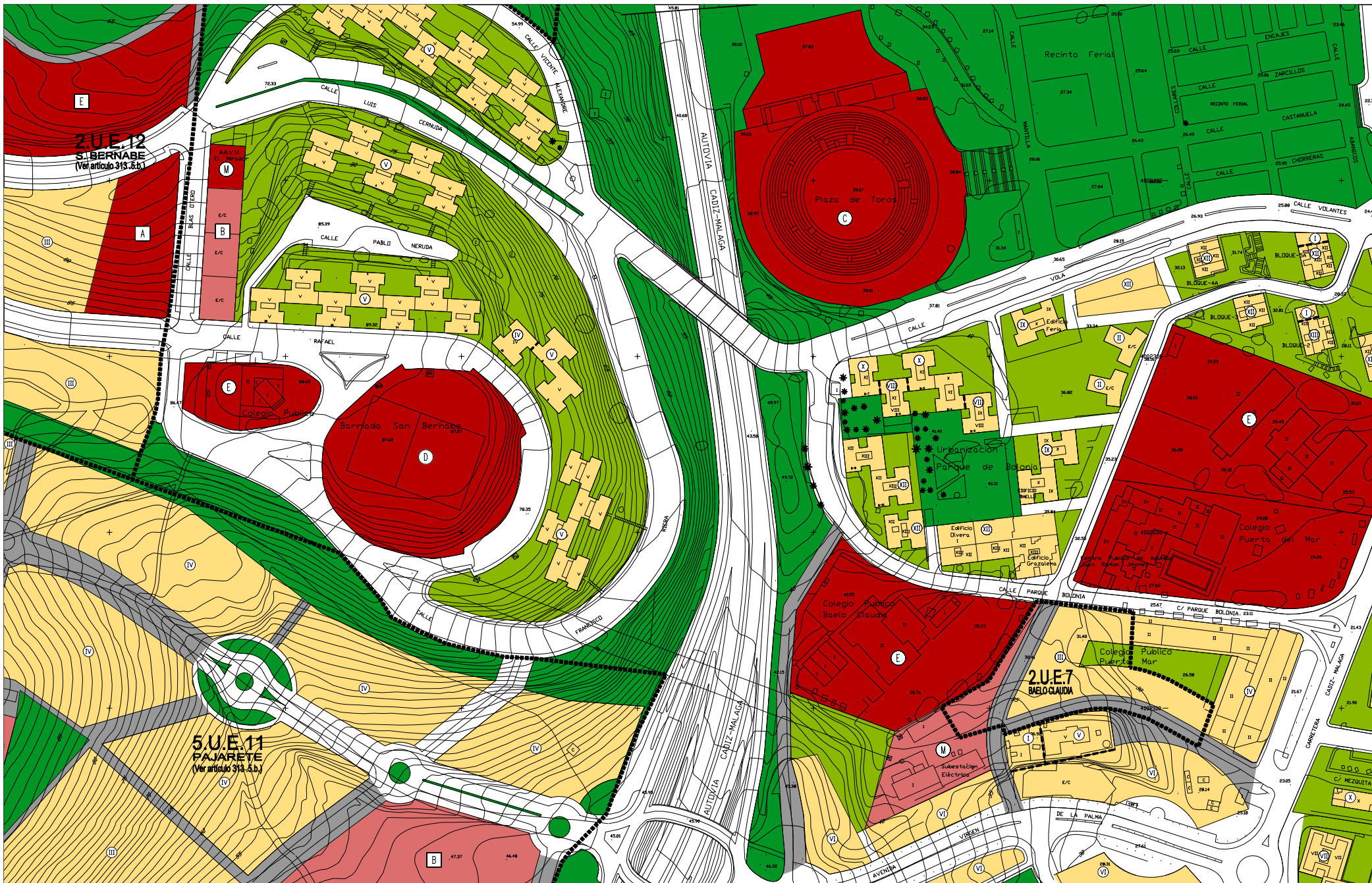
- A ASISTENCIAL
- B COMERCIAL Y HOSTELERO
- C CULTURAL
- D DEPORTIVO
- E EDUCACIONAL
- M ADMIVO. Y S. PUBLICO
- N DEFENSA
- O OCIO
- P APARCAMIENTO
- R RELIGIOSO
- U UNIVERSITARIO
- Y INST. ANEXA DEL SIST. VARIO
- EQUIPAMIENTO EXISTENTE
- EQUIPAMIENTO PROPUESTO

Gerencia de Urbanismo
Ayuntamiento de Algiers

PLAN GENERAL MUNICIPAL DE ORDENACION TR
NUCLEO PRINCIPAL
ORDENACION DEL SUELO

F-8	G-8	H-8
F-9	G-9	H-9
F-10	G-10	H-10

Escala: 1/2,000



- SUELO URBANO: EDIFICABLE
- SUELO URBANO: EQUIPAMIENTO PUBLICO
- SUELO URBANO: EQUIPAMIENTO PRIVADO
- SUELO URBANO: ESPACIO LIBRE PUBLICO

- SUELO URBANO: ESPACIO LIBRE PRIVADO
- S.U.P.: SUELO URBANIZABLE PROGRAMADO
- SISTEMA GENERAL EN S.U.P. DE ESPACIOS LIBRES O EQUIPAMENTOS
- SISTEMA GENERAL EN S.U.N.P. DE ESPACIOS LIBRES O EQUIPAMENTOS

- S.U.N.P.: SUELO URBANIZABLE NO PROGRAMADO
- SISTEMA GENERAL EN S.U.U. DE ESPACIOS LIBRES O EQUIPAMENTOS
- VARIO PROPUESTO

- DELIMITACION DE FIGURAS DE PLANEAMIENTO O UNIDAD DE EJECUCION
- ALINEACION INTERIOR O CAMBIO DE ALTURA
- ALINEACION DE PLANTA BAJA O PASAJE
- LIMITE DE SUELO URB. O URBANIZABLE
- SECTOR DE SUELO URBANIZABLE

- (II) ALTURA MAXIMA
- CONSERVACION DE USOS EXISTENTE
- ELEMENTOS A CONSERVAR
- ELEMENTOS IMPROPIOS O FUERA DE ORDENACION
- ELEMENTO CATALOGADO

- A ASISTENCIAL
- B COMERCIAL Y HOSTELERO
- C CULTURAL
- D DEPORTIVO
- E EDUCACIONAL
- M ADMTO. Y S. PUBLICO
- N DEFENSA
- O OCIO
- P APARCAMIENTO
- R RELIGIOSO
- U UNIVERSITARIO
- Y INST. ANEXA DEL SIST. VARIO
- EQUIPAMIENTO EXISTENTE
- EQUIPAMIENTO PROPUESTO

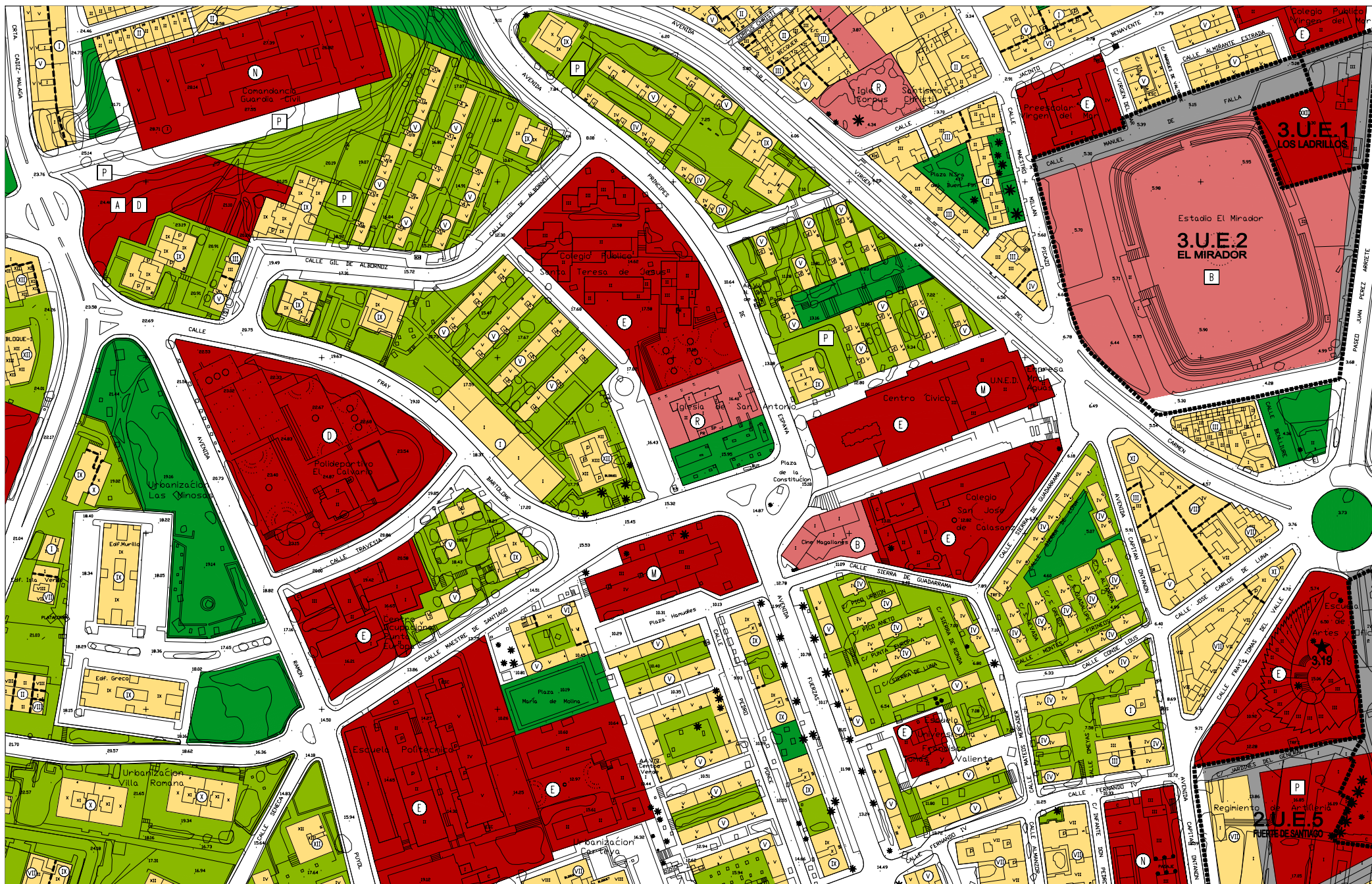
Gerencia de Urbanismo
Ayuntamiento de Algiers

PLAN GENERAL MUNICIPAL DE ORDENACION TR

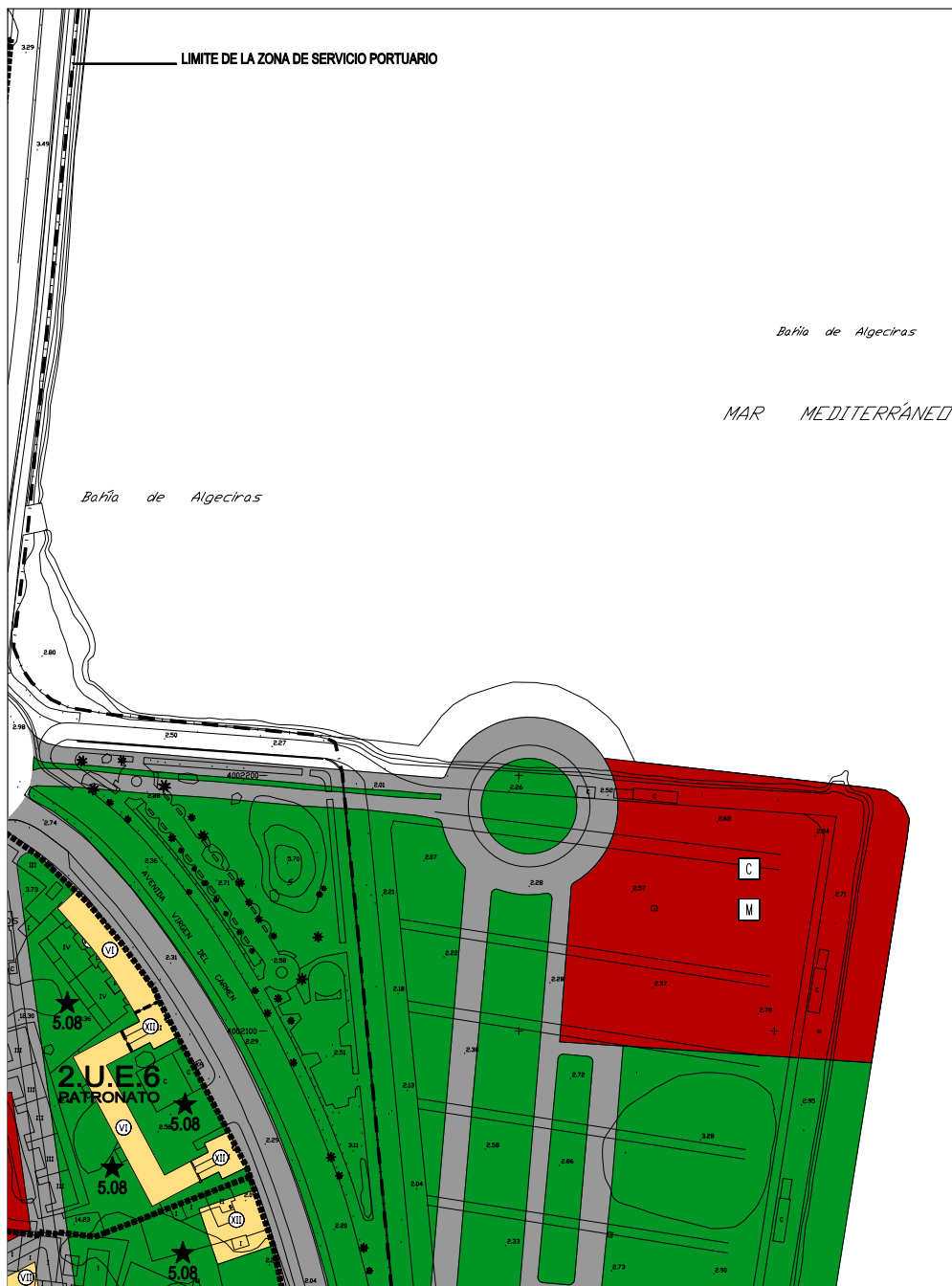
NUCLEO PRINCIPAL
ORDENACION DEL SUELO

G-8	H-8	I-8
G-9	H-9	I-9
G-10	H-10	I-10

Escala: 1/2.000



<ul style="list-style-type: none"> SUELO URBANO: EDIFICABLE SUELO URBANO: EQUIPAMIENTO PUBLICO SUELO URBANO: EQUIPAMIENTO PRIVADO SUELO URBANO: ESPACIO LIBRE PUBLICO 	<ul style="list-style-type: none"> SUELO URBANO: ESPACIO LIBRE PRIVADO S.U.P.: SUELO URBANIZABLE PROGRAMADO SISTEMA GENERAL EN S.U.P. DE ESPACIOS LIBRES O EQUIPAMIENTOS SISTEMA GENERAL EN S.U.N.P. DE ESPACIOS LIBRES O EQUIPAMIENTOS 	<ul style="list-style-type: none"> S.U.N.P.: SUELO URBANIZABLE NO PROGRAMADO SISTEMA GENERAL EN S.U.U. DE ESPACIOS LIBRES O EQUIPAMIENTOS VARIO PROPUESTO 	<ul style="list-style-type: none"> DELIMITACION DE FIGURAS DE PLANEAMIENTO O UNIDAD DE EJECUCION ALINEACION INTERIOR O CAMBIO DE ALTURA ALINEACION DE PLANTA BAJA O PASAJE LIMITE DE SUELO URB. O URBANIZABLE SECTOR DE SUELO URBANIZABLE 	<ul style="list-style-type: none"> ALTURA MAXIMA CONSERVACION DE USOS EXISTENTE ELEMENTOS A CONSERVAR ELEMENTOS IMPROPIOS O FUERA DE ORDENACION ELEMENTO CATALOGADO 	<ul style="list-style-type: none"> A ASISTENCIAL B COMERCIAL Y HOSTELERO C CULTURAL D DEPORTIVO E EDUCACIONAL M ADMNTO. Y S. PUBLICO N DEFENSA O OCIO P APARCAMIENTO R RELIGIOSO U UNIVERSITARIO Y INST. ANEXA DEL SIST. VARIO ○ EQUIPAMIENTO EXISTENTE □ EQUIPAMIENTO PROPUESTO
---	---	---	--	--	--



- SUELO URBANO: EDIFICABLE
- SUELO URBANO: EQUIPAMIENTO PUBLICO
- SUELO URBANO: EQUIPAMIENTO PRIVADO
- SUELO URBANO: ESPACIO LIBRE PUBLICO
- SUELO URBANO: ESPACIO LIBRE PRIVADO
- S.U.P.: SUELO URBANIZABLE PROGRAMADO
- SISTEMA GENERAL EN S.U.P. DE ESPACIOS LIBRES O EQUIPAMIENTOS
- SISTEMA GENERAL EN S.U.N.P. DE ESPACIOS LIBRES O EQUIPAMIENTOS

- S.U.N.P.: SUELO URBANIZABLE NO PROGRAMADO
- SISTEMA GENERAL EN S.U.U. DE ESPACIOS LIBRES O EQUIPAMIENTOS
- VIARIO PROPUESTO

- DELIMITACION DE FIGURAS DE PLANEAMIENTO O UNIDAD DE EJECUCION
- ALINEACION INTERIOR O CAMBIO DE ALTURA
- ALINEACION DE PLANTA BAJA O PASAJE
- LIMITE DE SUELO URB. O URBANIZABLE
- SECTOR DE SUELO URBANIZABLE

- (II) ALTURA MAXIMA
- CONSERVACION DE USOS EXISTENTE
- ELEMENTOS A CONSERVAR
- ELEMENTOS IMPROPIOS O FUERA DE ORDENACION
- ELEMENTO CATALOGADO

- A ASISTENCIAL
- B COMERCIAL Y HOSTELERO
- C CULTURAL
- D DEPORTIVO
- E EDUCACIONAL
- M ADMVO. Y S. PUBLICO
- N DEFENSA
- O OCIO
- P APARCAMIENTO
- R RELIGIOSO
- U UNIVERSITARIO
- Y INST. ANEXA DEL SIST. VARIO
- EQUIPAMIENTO EXISTENTE
- EQUIPAMIENTO PROPUESTO

Gerencia de Urbanismo
Ayuntamiento de Algeciras

PLAN GENERAL MUNICIPAL DE ORDENACION TR
NUCLEO PRINCIPAL
ORDENACION DEL SUELO

I-8	J-8	K-8
I-9	J-9	K-9
I-10	J-10	K-10

Escala: 1/2.000



- SUELO URBANO: EDIFICABLE
- SUELO URBANO: EQUIPAMIENTO PUBLICO
- SUELO URBANO: EQUIPAMIENTO PRIVADO
- SUELO URBANO: ESPACIO LIBRE PUBLICO

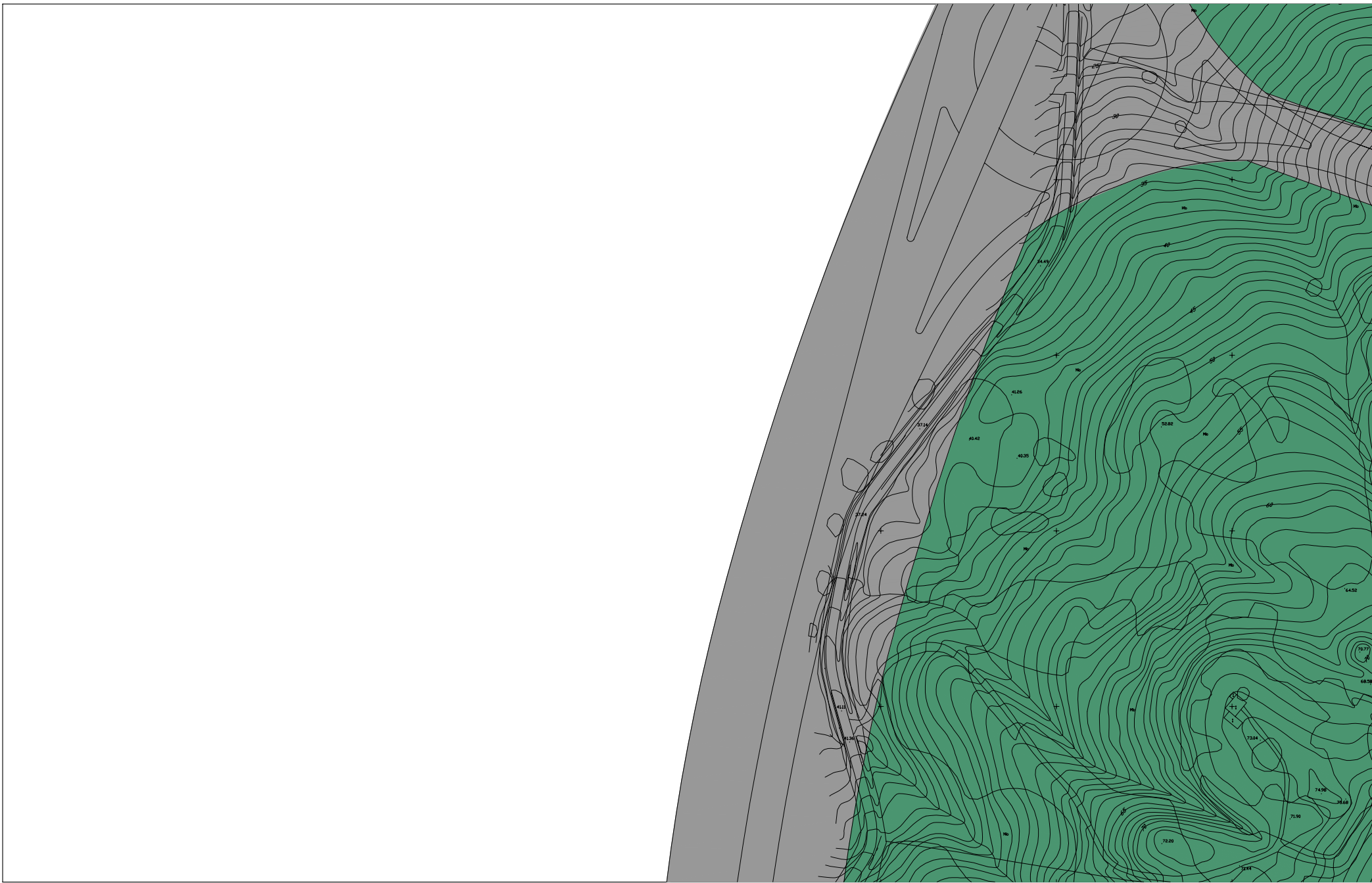
- SUELO URBANO: ESPACIO LIBRE PRIVADO
- S.U.P.: SUELO URBANIZABLE PROGRAMADO
- SISTEMA GENERAL EN S.U.P. DE ESPACIOS LIBRES O EQUIPAMIENTOS
- SISTEMA GENERAL EN S.U.N.P. DE ESPACIOS LIBRES O EQUIPAMIENTOS

- S.U.N.P.: SUELO URBANIZABLE NO PROGRAMADO
- SISTEMA GENERAL EN S.U.U. DE ESPACIOS LIBRES O EQUIPAMIENTOS
- VARIO PROPUESTO

- DELIMITACION DE FIGURAS DE PLANEAMIENTO O UNIDAD DE EJECUCION
- ALINEACION INTERIOR O CAMBIO DE ALTURA
- ALINEACION DE PLANTA BAJA O PASAJE
- LIMITE DE SUELO URB. O URBANIZABLE
- SECTOR DE SUELO URBANIZABLE

- ALTURA MAXIMA
- CONSERVACION DE USOS EXISTENTE
- ELEMENTOS A CONSERVAR
- ELEMENTOS IMPROPIOS O FUERA DE ORDENACION
- ELEMENTO CATALOGADO

- | | |
|-------------------------|-------------------------------|
| A ASISTENCIAL | O OCIO |
| B COMERCIAL Y HOSTELERO | P APARCAMIENTO |
| C CULTURAL | R RELIGIOSO |
| D DEPORTIVO | U UNIVERSITARIO |
| E EDUCACIONAL | Y INST. ANEXA DEL SIST. VARIO |
| M ADMTVO. Y S. PUBLICO | ○ EQUIPAMIENTO EXISTENTE |
| N DEFENSA | □ EQUIPAMIENTO PROPUESTO |



- SUELO URBANO: EDIFICABLE
- SUELO URBANO: EQUIPAMIENTO PUBLICO
- SUELO URBANO: EQUIPAMIENTO PRIVADO
- SUELO URBANO: ESPACIO LIBRE PUBLICO

- SUELO URBANO: ESPACIO LIBRE PRIVADO
- S.U.P.: SUELO URBANIZABLE PROGRAMADO
- SISTEMA GENERAL EN S.U.P. DE ESPACIOS LIBRES O EQUIPAMIENTOS
- SISTEMA GENERAL EN S.U.N.P. DE ESPACIOS LIBRES O EQUIPAMIENTOS

- S.U.N.P.: SUELO URBANIZABLE NO PROGRAMADO
- SISTEMA GENERAL EN S.U.J. DE ESPACIOS LIBRES O EQUIPAMIENTOS
- VARIO PROPUESTO

- DELIMITACION DE FIGURAS DE PLANEAMIENTO O UNIDAD DE EJECUCION
- ALINEACION INTERIOR O CAMBIO DE ALTURA
- ALINEACION DE PLANTA BAJA O PASAJE
- LIMITE DE SUELO URB. O URBANIZABLE
- SECTOR DE SUELO URBANIZABLE

- ALTURA MAXIMA
- CONSERVACION DE USOS EXISTENTE
- ELEMENTOS A CONSERVAR
- ELEMENTOS IMPROPIOS O FUERA DE ORDENACION
- ELEMENTO CATALOGADO

- | | |
|-------------------------|-------------------------------|
| A ASISTENCIAL | O OCIO |
| B COMERCIAL Y HOSTELERO | P APARCAMIENTO |
| C CULTURAL | R RELIGIOSO |
| D DEPORTIVO | U UNIVERSITARIO |
| E EDUCACIONAL | Y INST. ANEXA DEL SIST. VARIO |
| M ADMTO. Y S. PUBLICO | ○ EQUIPAMIENTO EXISTENTE |
| N DEFENSA | □ EQUIPAMIENTO PROPUESTO |

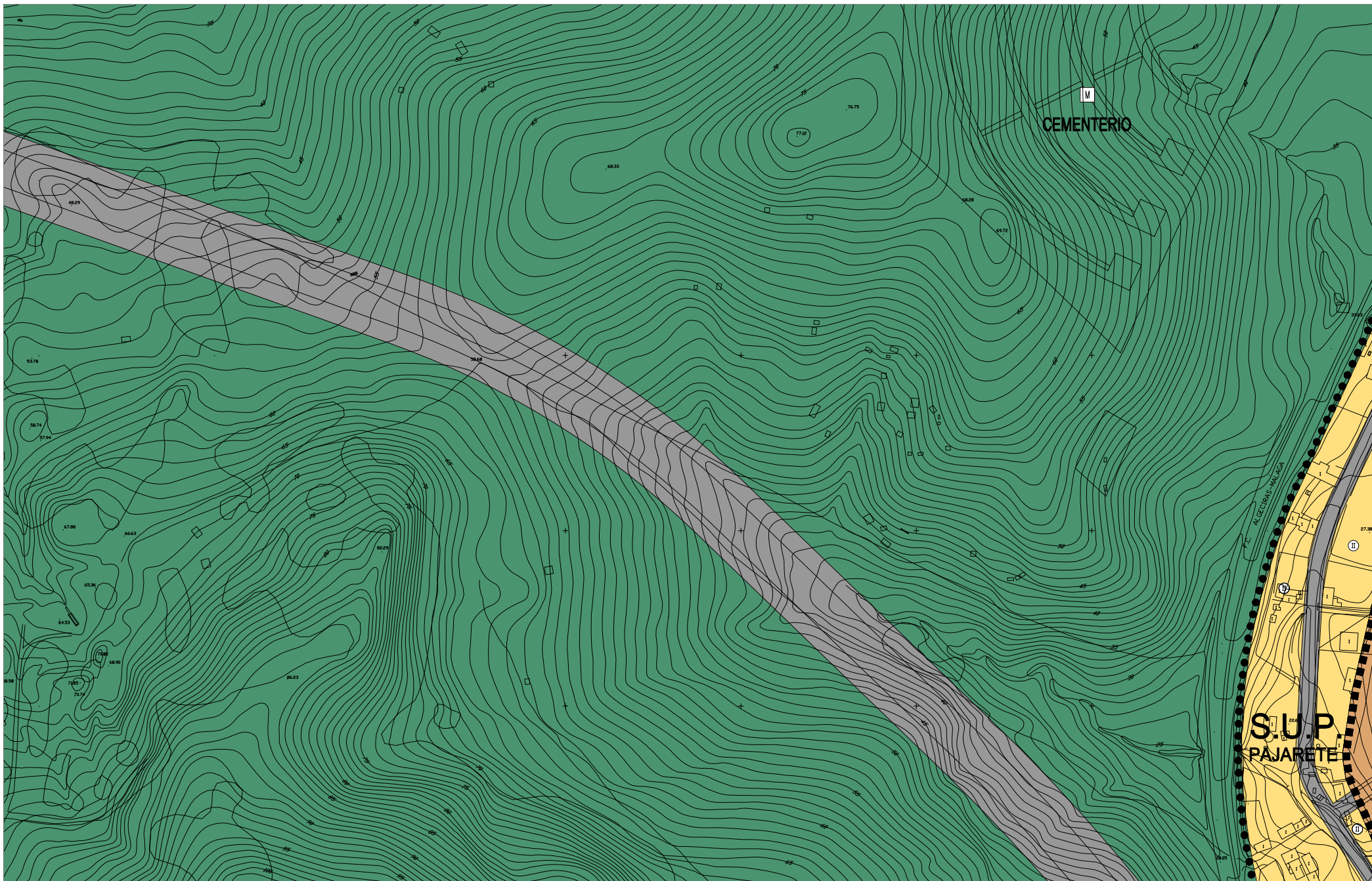
Gerencia de Urbanismo
Ayuntamiento de Algéciras

PLAN GENERAL MUNICIPAL DE ORDENACION TR

NUCLEO PRINCIPAL
ORDENACION DEL SUELO

Escala: 1/2.000

D-9	E-9	F-9
D-10	E-10	F-10
D-11	E-11	F-11



- SUELO URBANO: EDIFICABLE
- SUELO URBANO: EQUIPAMIENTO PUBLICO
- SUELO URBANO: EQUIPAMIENTO PRIVADO
- SUELO URBANO: ESPACIO LIBRE PUBLICO

- SUELO URBANO: ESPACIO LIBRE PRIVADO
- S.U.P.: SUELO URBANIZABLE PROGRAMADO
- SISTEMA GENERAL EN S.U.P. DE ESPACIOS LIBRES O EQUIPAMIENTOS
- SISTEMA GENERAL EN S.U.N.P. DE ESPACIOS LIBRES O EQUIPAMIENTOS

- S.U.N.P.: SUELO URBANIZABLE NO PROGRAMADO
- SISTEMA GENERAL EN S.U.U. DE ESPACIOS LIBRES O EQUIPAMIENTOS
- VARIO PROPUESTO

- DELIMITACION DE FIGURAS DE PLANEAMIENTO O UNIDAD DE EJECUCION
- ALINEACION INTERIOR O CAMBIO DE ALTURA
- ALINEACION DE PLANTA BAJA O PASAJE
- LIMITE DE SUELO URB. O URBANIZABLE
- SECTOR DE SUELO URBANIZABLE

- II ALTURA MAXIMA
- CONSERVACION DE USOS EXISTENTE
- ELEMENTOS A CONSERVAR
- ELEMENTOS IMPROPIOS O FUERA DE ORDENACION
- ELEMENTO CATALOGADO

- A ASISTENCIAL
- B COMERCIAL Y HOSTELERO
- C CULTURAL
- D DEPORTIVO
- E EDUCACIONAL
- M ADMIVO. Y S. PUBLICO
- N DEFENSA
- O OCIO
- P APARCAMIENTO
- R RELIGIOSO
- U UNIVERSITARIO
- Y INST. ANEXA DEL SIST. VARIO
- EQUIPAMIENTO EXISTENTE
- EQUIPAMIENTO PROPUESTO

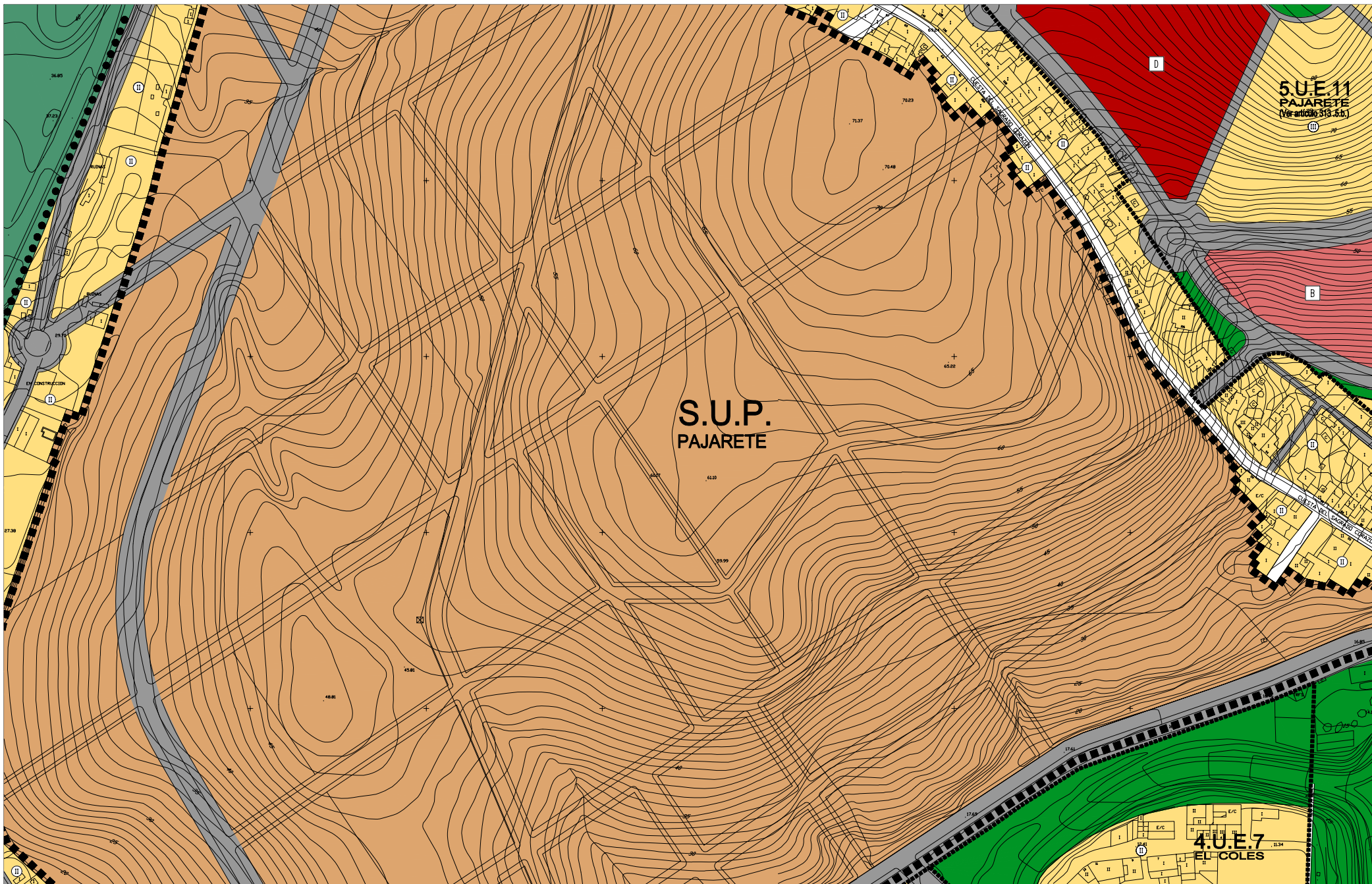
Gerencia de Urbanismo
Ayuntamiento de Algeciras

PLAN GENERAL MUNICIPAL DE ORDENACION TR

NUCLEO PRINCIPAL
ORDENACION DEL SUELO

Escala: 1/2.000

E-9	F-9	G-9
E-10	F-10	G-10
E-11	F-11	G-11



- SUELO URBANO: EDIFICABLE
- SUELO URBANO: EQUIPAMIENTO PUBLICO
- SUELO URBANO: EQUIPAMIENTO PRIVADO
- SUELO URBANO: ESPACIO LIBRE PUBLICO
- SUELO URBANO: ESPACIO LIBRE PRIVADO
- S.U.P.: SUELO URBANIZABLE PROGRAMADO
- SISTEMA GENERAL EN S.U.P. DE ESPACIOS LIBRES O EQUIPAMIENTOS
- SISTEMA GENERAL EN S.U.N.P. DE ESPACIOS LIBRES O EQUIPAMIENTOS

- S.U.N.P.: SUELO URBANIZABLE NO PROGRAMADO
- SISTEMA GENERAL EN S.U.U. DE ESPACIOS LIBRES O EQUIPAMIENTOS
- VARIO PROPUESTO

- DELIMITACION DE FIGURAS DE PLANEAMIENTO O UNIDAD DE EJECUCION
- ALINEACION INTERIOR O CAMBIO DE ALTURA
- ALINEACION DE PLANTA BAJA O PASAJE
- LIMITE DE SUELO URB. O URBANIZABLE
- SECTOR DE SUELO URBANIZABLE

- ALTURA MAXIMA
- CONSERVACION DE USOS EXISTENTE
- ELEMENTOS A CONSERVAR
- ELEMENTOS IMPROPIOS O FUERA DE ORDENACION
- ELEMENTO CATALOGADO

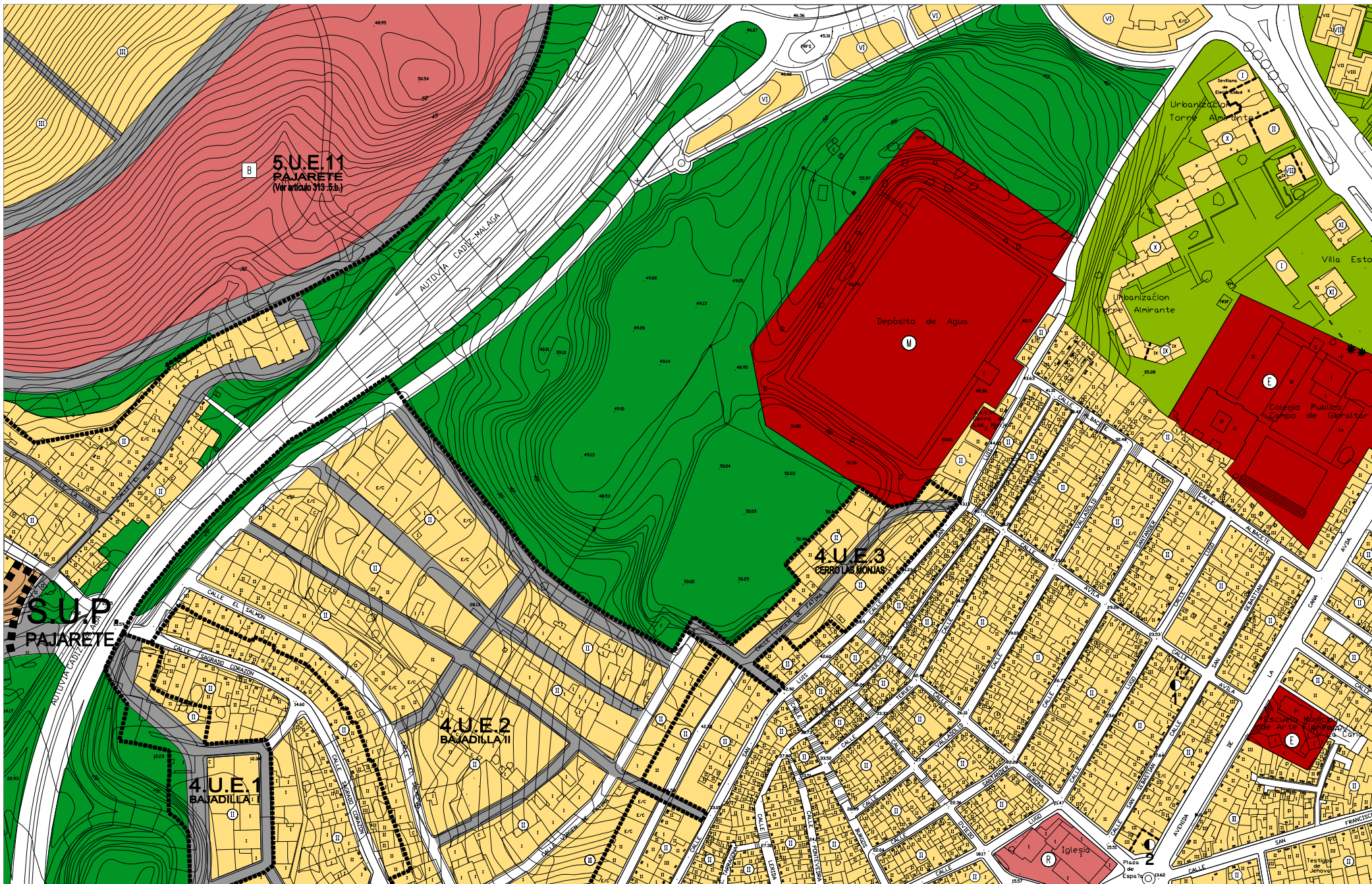
- A ASISTENCIAL
- B COMERCIAL Y HOSTELERO
- C CULTURAL
- D DEPORTIVO
- E EDUCACIONAL
- M ADMTO. Y S. PUBLICO
- N DEFENSA
- O OCIO
- P APARCAMIENTO
- R RELIGIOSO
- U UNIVERSITARIO
- Y INST. ANEXA DEL SIST. VARIO
- EQUIPAMIENTO EXISTENTE
- EQUIPAMIENTO PROPUESTO


Gerencia de Urbanismo
 Ayuntamiento de Algeciras

PLAN GENERAL MUNICIPAL DE ORDENACION TR
 NUCLEO PRINCIPAL
 ORDENACION DEL SUELO

F-9	G-9	H-9
F-10	G-10	H-10
F-11	G-11	H-11

Escala: 1/2.000



- SUELO URBANO: EDIFICABLE
- SUELO URBANO: EQUIPAMIENTO PÚBLICO
- SUELO URBANO: EQUIPAMIENTO PRIVADO
- SUELO URBANO: ESPACIO LIBRE PÚBLICO

- SUELO URBANO: ESPACIO LIBRE PRIVADO
- S.U.P.: SUELO URBANIZABLE PROGRAMADO
- SISTEMA GENERAL EN S.U.P. DE ESPACIOS LIBRES O EQUIPAMENTOS
- SISTEMA GENERAL EN S.U.N.P. DE ESPACIOS LIBRES O EQUIPAMENTOS

- S.U.N.P.: SUELO URBANIZABLE NO PROGRAMADO
- SISTEMA GENERAL EN S.U.U. DE ESPACIOS LIBRES O EQUIPAMENTOS
- VARIO PROPUESTO

- DELIMITACION DE FIGURAS DE PLANEAMIENTO O UNIDAD DE EJECUCION
- ALINEACION INTERIOR O CAMBIO DE ALTURA
- ALINEACION DE PLANTA BAJA O PASAJE
- LIMITE DE SUELO URB. O URBANIZABLE
- SECTOR DE SUELO URBANIZABLE

- ALTURA MÁXIMA
- CONSERVACION DE USOS EXISTENTE
- ELEMENTOS A CONSERVAR
- ELEMENTOS IMPROPIOS O FUERA DE ORDENACION
- ELEMENTO CATALOGADO

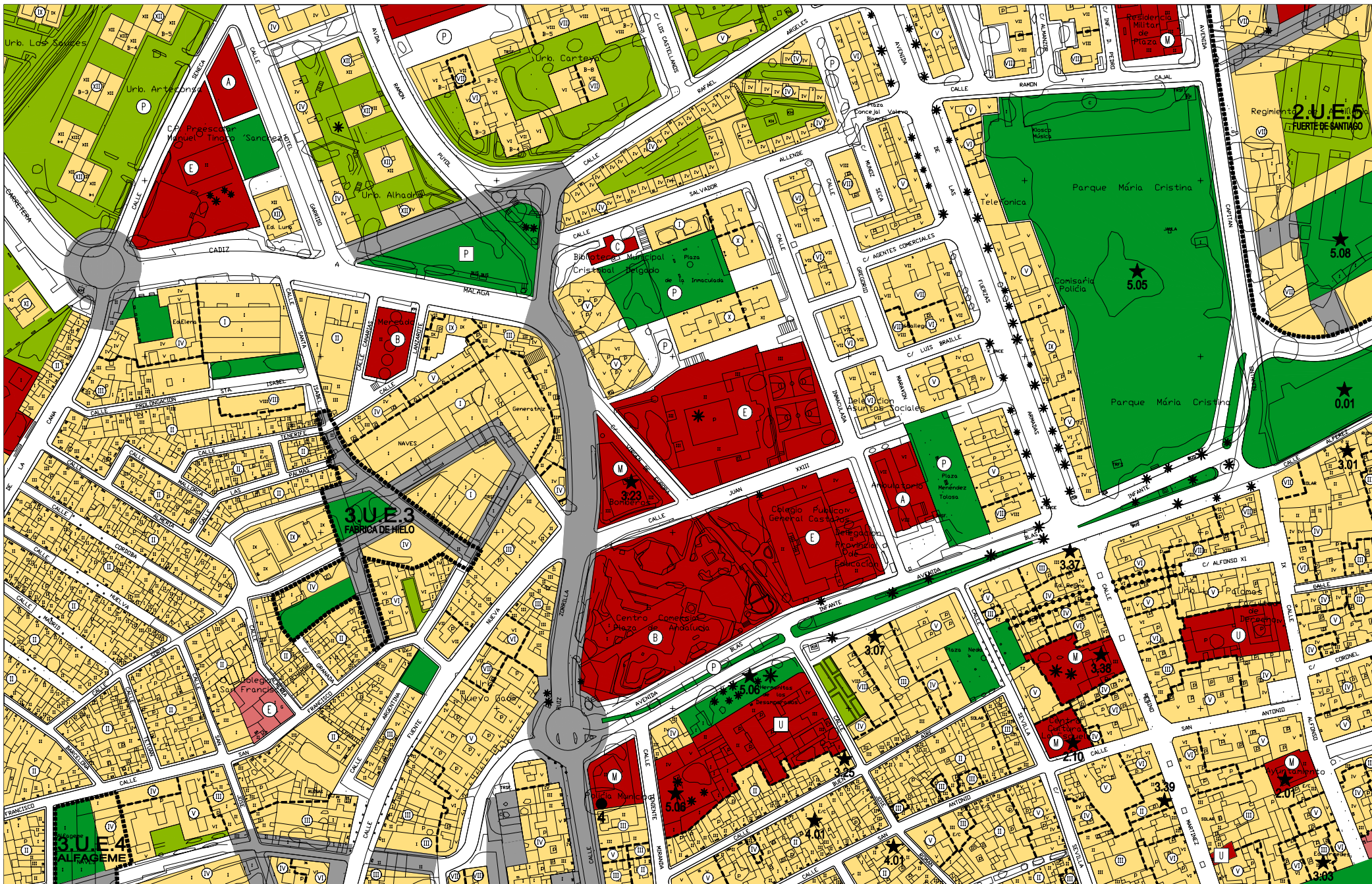
- A ASISTENCIAL
- B COMERCIAL Y HOSTELERO
- C CULTURAL
- D DEPORTIVO
- E EDUCACIONAL
- M ADMIVO. Y S. PÚBLICO
- N DEFENSA
- O OCIO
- P APARCAMIENTO
- R RELIGIOSO
- U UNIVERSITARIO
- Y INST. ANEXA DEL SIST. VARIO
- EQUIPAMIENTO EXISTENTE
- EQUIPAMIENTO PROPUESTO

Gerencia de Urbanismo
Ayuntamiento de Algiers

PLAN GENERAL MUNICIPAL DE ORDENACION TR
NUCLEO PRINCIPAL
ORDENACION DEL SUELO

G-9	H-9	I-9
G-10	H-10	I-10
G-11	H-11	I-11

Escala: 1/2.000



- SUELO URBANO: EQUIFICABLE
- SUELO URBANO: EQUIPAMIENTO PUBLICO
- SUELO URBANO: EQUIPAMIENTO PRIVADO
- SUELO URBANO: ESPACIO LIBRE PUBLICO

- SUELO URBANO: ESPACIO LIBRE PRIVADO
- S.U.P.: SUELO URBANIZABLE PROGRAMADO
- SISTEMA GENERAL EN S.U.P. DE ESPACIOS LIBRES O EQUIPAMENTOS
- SISTEMA GENERAL EN S.U.N.P. DE ESPACIOS LIBRES O EQUIPAMENTOS

- S.U.N.P.: SUELO URBANIZABLE NO PROGRAMADO
- SISTEMA GENERAL EN S.U.N. DE ESPACIOS LIBRES O EQUIPAMENTOS
- VARIO PROPUESTO

- DELIMITACION DE FIGURAS DE PLANEAMIENTO O UNIDAD DE EJECUCION
- ALINEACION INTERIOR O CAMBIO DE ALTURA
- ALINEACION DE PLANTA BAJA O PASAJE
- LIMITE DE SUELO URB. O URBANIZABLE
- SECTOR DE SUELO URBANIZABLE

- ALTURA MAXIMA
- CONSERVACION DE USOS EXISTENTE
- ELEMENTOS A CONSERVAR
- ELEMENTOS IMPROPIOS O FUERA DE ORDENACION
- ELEMENTO CATALOGADO

- A ASISTENCIAL
- B COMERCIAL Y HOSTELERO
- C CULTURAL
- D DEPORTIVO
- E EDUCACIONAL
- M ADMVO. Y S. PUBLICO
- N DEFENSA
- O OCIO
- P APARCAMIENTO
- R RELIGIOSO
- U UNIVERSITARIO
- Y INST. ANEXA DEL SIST. VARIO
- EQUIPAMIENTO EXISTENTE
- EQUIPAMIENTO PROPUESTO

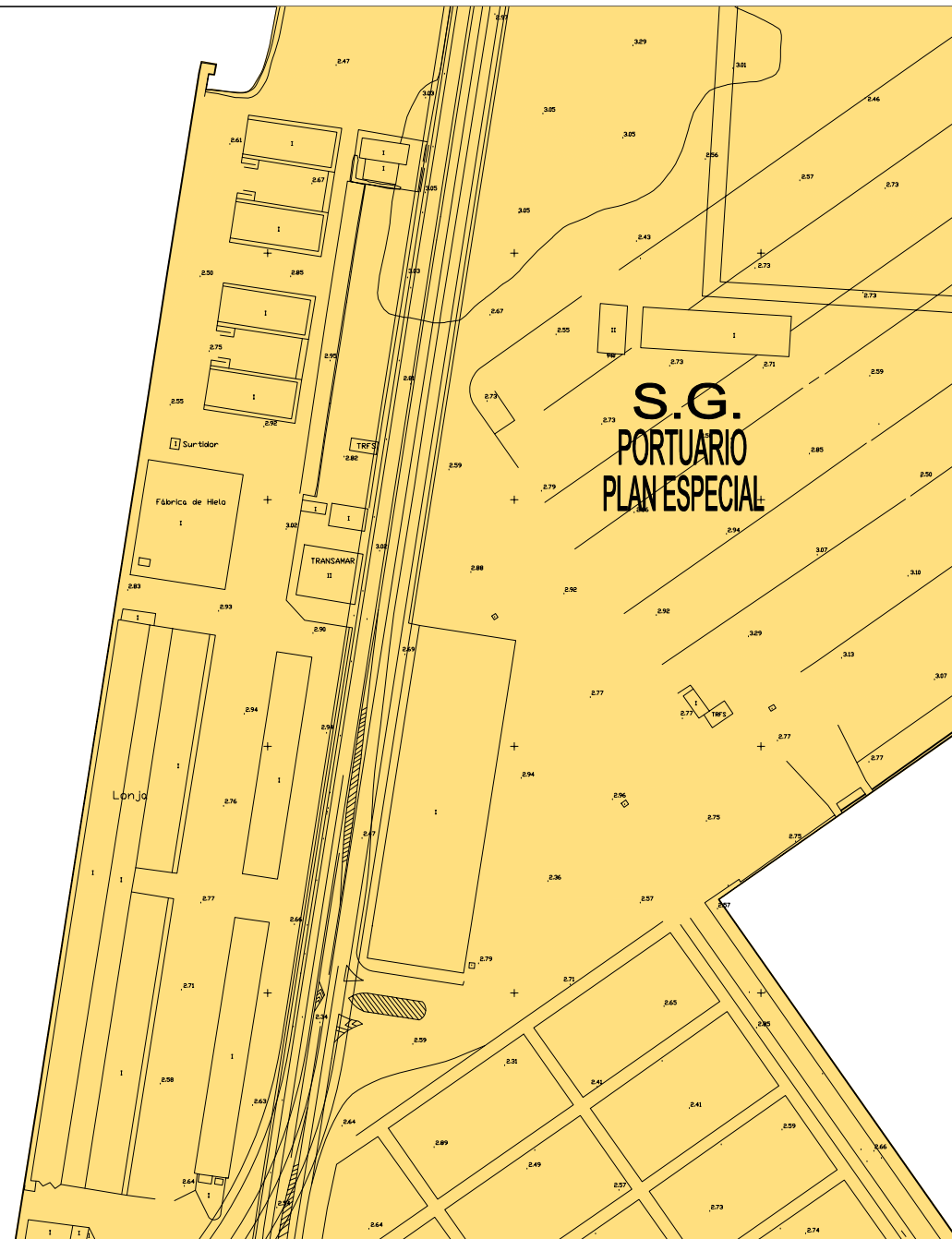
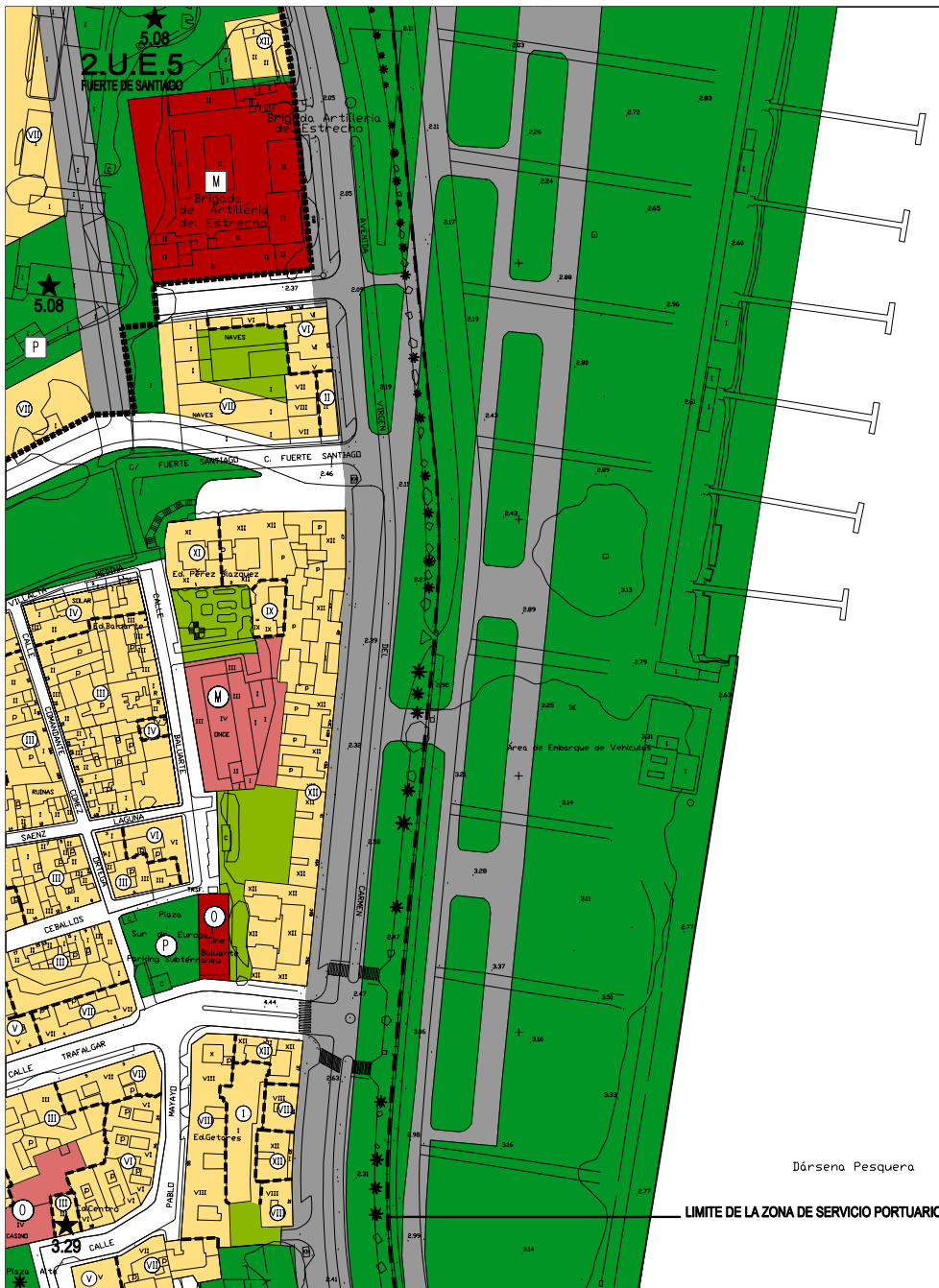
Gerencia de Urbanismo
Ayuntamiento de Algeciras

PLAN GENERAL MUNICIPAL DE ORDENACION TR

NUCLEO PRINCIPAL
ORDENACION DEL SUELO

H-9	I-9	J-9
H-10	I-10	J-10
H-11	I-11	J-11

Escala: 1/2.000



- SUELO URBANO: EDIFICABLE
- SUELO URBANO: EQUIPAMIENTO PÚBLICO
- SUELO URBANO: EQUIPAMIENTO PRIVADO
- SUELO URBANO: ESPACIO LIBRE PÚBLICO
- SUELO URBANO: ESPACIO LIBRE PRIVADO
- S.U.P.: SUELO URBANIZABLE PROGRAMADO
- SISTEMA GENERAL EN S.U.P. DE ESPACIOS LIBRES O EQUIPAMENTOS
- SISTEMA GENERAL EN S.U.N.P. DE ESPACIOS LIBRES O EQUIPAMENTOS

- S.U.N.P.: SUELO URBANIZABLE NO PROGRAMADO
- SISTEMA GENERAL EN S.U.U. DE ESPACIOS LIBRES O EQUIPAMENTOS
- VARIO PROPUESTO

- DELIMITACION DE FIGURAS DE PLANEAMIENTO O UNIDAD DE EJECUCION
- ALINEACION INTERIOR O CAMBIO DE ALTURA
- ALINEACION DE PLANTA BAJA O PASAJE
- LIMITE DE SUELO URB. O URBANIZABLE
- SECTOR DE SUELO URBANIZABLE

- ALTURA MÁXIMA
- CONSERVACION DE USOS EXISTENTE
- ELEMENTOS A CONSERVAR
- ELEMENTOS IMPROPIOS O FUERA DE ORDENACION
- ELEMENTO CATALOGADO

- A ASISTENCIAL
- B COMERCIAL Y HOSTELERO
- C CULTURAL
- D DEPORTIVO
- E EDUCACIONAL
- M ADMTO. Y S. PÚBLICO
- N DEFENSA
- O OCIO
- P APARCAMIENTO
- R RELIGIOSO
- U UNIVERSITARIO
- Y INST. ANEXA DEL SIST. VARIO
- EQUIPAMIENTO EXISTENTE
- EQUIPAMIENTO PROPUESTO

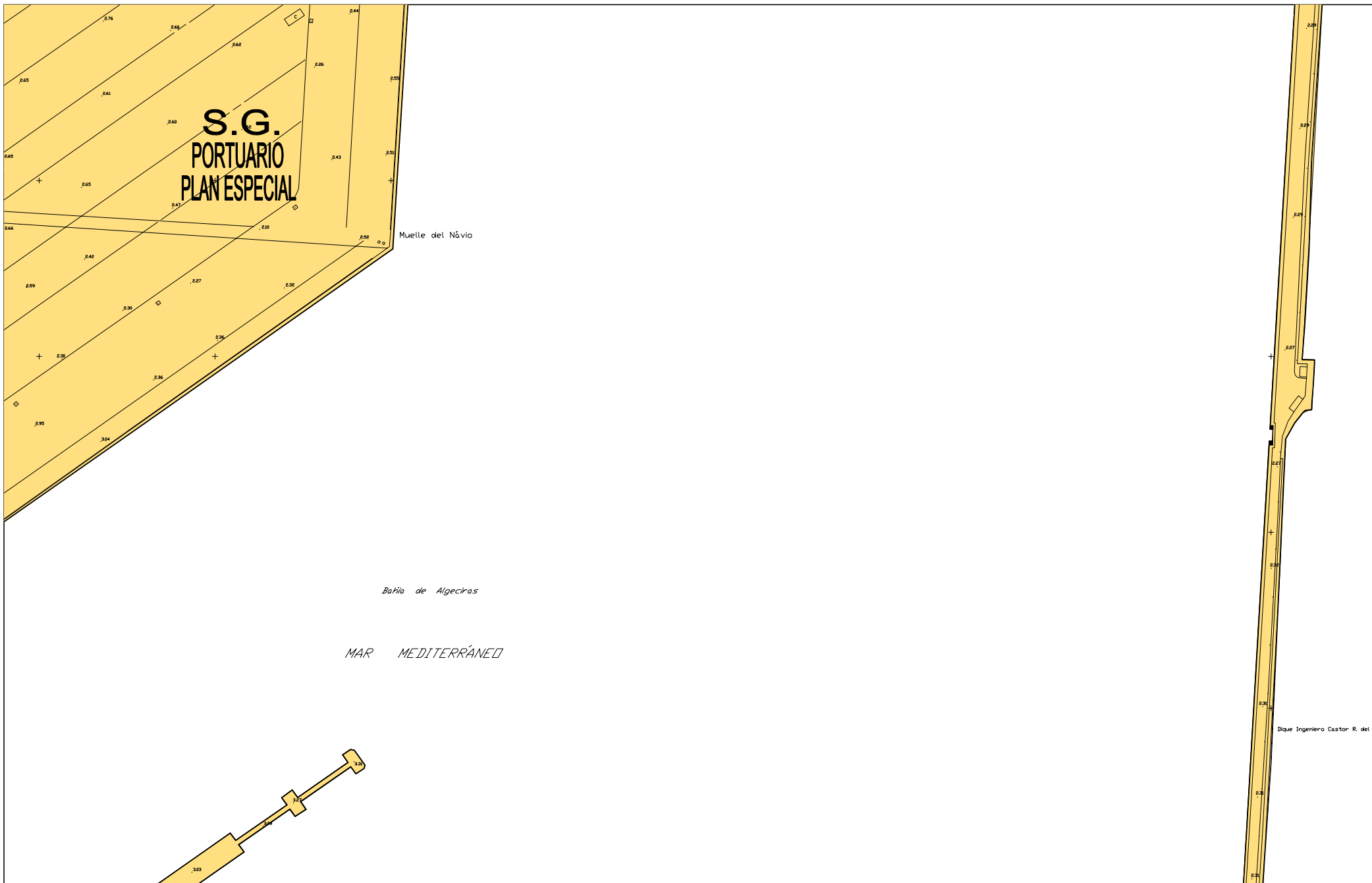
Gerencia de Urbanismo
Ayuntamiento de Algeciras

PLAN GENERAL MUNICIPAL DE ORDENACION TR

NUCLEO PRINCIPAL
ORDENACION DEL SUELO

I-9	J-9	K-9
I-10	J-10	K-10
I-11	J-11	K-11

Escala: 1/2.000



- SUELO URBANO: EDIFICABLE
- SUELO URBANO: EQUIPAMIENTO PUBLICO
- SUELO URBANO: EQUIPAMIENTO PRIVADO
- SUELO URBANO: ESPACIO LIBRE PUBLICO

- SUELO URBANO: ESPACIO LIBRE PRIVADO
- S.U.P.: SUELO URBANIZABLE PROGRAMADO
- SISTEMA GENERAL EN S.U.P. DE ESPACIOS LIBRES O EQUIPAMIENTOS
- SISTEMA GENERAL EN S.U.N.P. DE ESPACIOS LIBRES O EQUIPAMIENTOS

- S.U.N.P.: SUELO URBANIZABLE NO PROGRAMADO
- SISTEMA GENERAL EN S.U.U. DE ESPACIOS LIBRES O EQUIPAMIENTOS
- VARIO PROPUESTO

- DELIMITACION DE FIGURAS DE PLANEAMIENTO O UNIDAD DE EJECUCION
- ALINEACION INTERIOR O CAMBIO DE ALTURA
- ALINEACION DE PLANTA BAJA O PASAJE
- LIMITE DE SUELO URB. O URBANIZABLE
- SECTOR DE SUELO URBANIZABLE

- II ALTURA MAXIMA
- CONSERVACION DE USOS EXISTENTE
- ELEMENTOS A CONSERVAR
- ELEMENTOS IMPROPIOS O FUERA DE ORDENACION
- ELEMENTO CATALOGADO

- | | |
|-------------------------|-------------------------------|
| A ASISTENCIAL | O OCIO |
| B COMERCIAL Y HOSTELERO | P APARCAMIENTO |
| C CULTURAL | R RELIGIOSO |
| D DEPORTIVO | U UNIVERSITARIO |
| E EDUCACIONAL | Y INST. ANEXA DEL SIST. VARIO |
| M ADMIVO. Y S. PUBLICO | ○ EQUIPAMIENTO EXISTENTE |
| N DEFENSA | □ EQUIPAMIENTO PROPUESTO |




Gerencia de Urbanismo
Ayuntamiento de Algeciras

PLAN GENERAL MUNICIPAL DE ORDENACION TR

NUCLEO PRINCIPAL
ORDENACION DEL SUELO

J-9	K-9	L-9
J-10	K-10	L-10
J-11	K-11	L-11

Escala: 1/2.000



- SUELO URBANO: EDIFICABLE
- SUELO URBANO: EQUIPAMIENTO PUBLICO
- SUELO URBANO: EQUIPAMIENTO PRIVADO
- SUELO URBANO: ESPACIO LIBRE PUBLICO

- SUELO URBANO: ESPACIO LIBRE PRIVADO
- S.U.P.: SUELO URBANIZABLE PROGRAMADO
- SISTEMA GENERAL EN S.U.P. DE ESPACIOS LIBRES O EQUIPAMIENTOS
- SISTEMA GENERAL EN S.U.N.P. DE ESPACIOS LIBRES O EQUIPAMIENTOS

- S.U.N.P.: SUELO URBANIZABLE NO PROGRAMADO
- SISTEMA GENERAL EN S.U.U. DE ESPACIOS LIBRES O EQUIPAMIENTOS
- VARIO PROPUESTO

- DELIMITACION DE FIGURAS DE PLANEAMIENTO O UNIDAD DE EJECUCION
- ALINEACION INTERIOR O CAMBIO DE ALTURA
- ALINEACION DE PLANTA BAJA O PASAJE
- LIMITE DE SUELO URB. O URBANIZABLE
- SECTOR DE SUELO URBANIZABLE

- (II) ALTURA MAXIMA
- CONSERVACION DE USOS EXISTENTE
- ELEMENTOS A CONSERVAR
- ELEMENTOS IMPROPIOS O FUERA DE ORDENACION
- ELEMENTO CATALOGADO

- A ASISTENCIAL
- B COMERCIAL Y HOSTELERO
- C CULTURAL
- D DEPORTIVO
- E EDUCACIONAL
- M ADMTOV. Y S. PUBLICO
- N DEFENSA

- O OCIO
- P APARCAMIENTO
- R RELIGIOSO
- U UNIVERSITARIO
- Y INST. ANEXA DEL SIST. VARIO
- EQUIPAMIENTO EXISTENTE
- EQUIPAMIENTO PROPUESTO


Gerencia de Urbanismo
Ayuntamiento de Algeciras

PLAN GENERAL MUNICIPAL DE ORDENACION TR

NUCLEO PRINCIPAL
ORDENACION DEL SUELO

Escala: 1/2,000

D-10	E-10	F-10
D-11	E-11	F-11
D-12	E-12	F-12



- SUELO URBANO: EDIFICABLE
- SUELO URBANO: EQUIPAMIENTO PUBLICO
- SUELO URBANO: EQUIPAMIENTO PRIVADO
- SUELO URBANO: ESPACIO LIBRE PUBLICO

- SUELO URBANO: ESPACIO LIBRE PRIVADO
- S.U.P.: SUELO URBANIZABLE PROGRAMADO
- SISTEMA GENERAL EN S.U.P. DE ESPACIOS LIBRES O EQUIPAMIENTOS
- SISTEMA GENERAL EN S.U.N.P. DE ESPACIOS LIBRES O EQUIPAMIENTOS

- S.U.N.P.: SUELO URBANIZABLE NO PROGRAMADO
- SISTEMA GENERAL EN S.U.U. DE ESPACIOS LIBRES O EQUIPAMIENTOS
- VARIO PROPUESTO

- DELIMITACION DE FIGURAS DE PLANEAMIENTO O UNIDAD DE EJECUCION
- ALINEACION INTERIOR O CAMBIO DE ALTURA
- ALINEACION DE PLANTA BAJA O PASAJE
- LIMITE DE SUELO URB. O URBANIZABLE
- SECTOR DE SUELO URBANIZABLE

- ALTURA MAXIMA
- CONSERVACION DE USOS EXISTENTE
- ELEMENTOS A CONSERVAR
- ELEMENTOS IMPROPIOS O FUERA DE ORDENACION
- ELEMENTO CATALOGADO

- A ASISTENCIAL
- B COMERCIAL Y HOSTELERO
- C CULTURAL
- D DEPORTIVO
- E EDUCACIONAL
- M ADMIVO. Y S. PUBLICO
- N DEFENSA

- O OCIO
- P APARCAMIENTO
- R RELIGIOSO
- U UNIVERSITARIO
- Y INST. ANEXA DEL SIST. VARIO
- EQUIPAMIENTO EXISTENTE
- EQUIPAMIENTO PROPUESTO

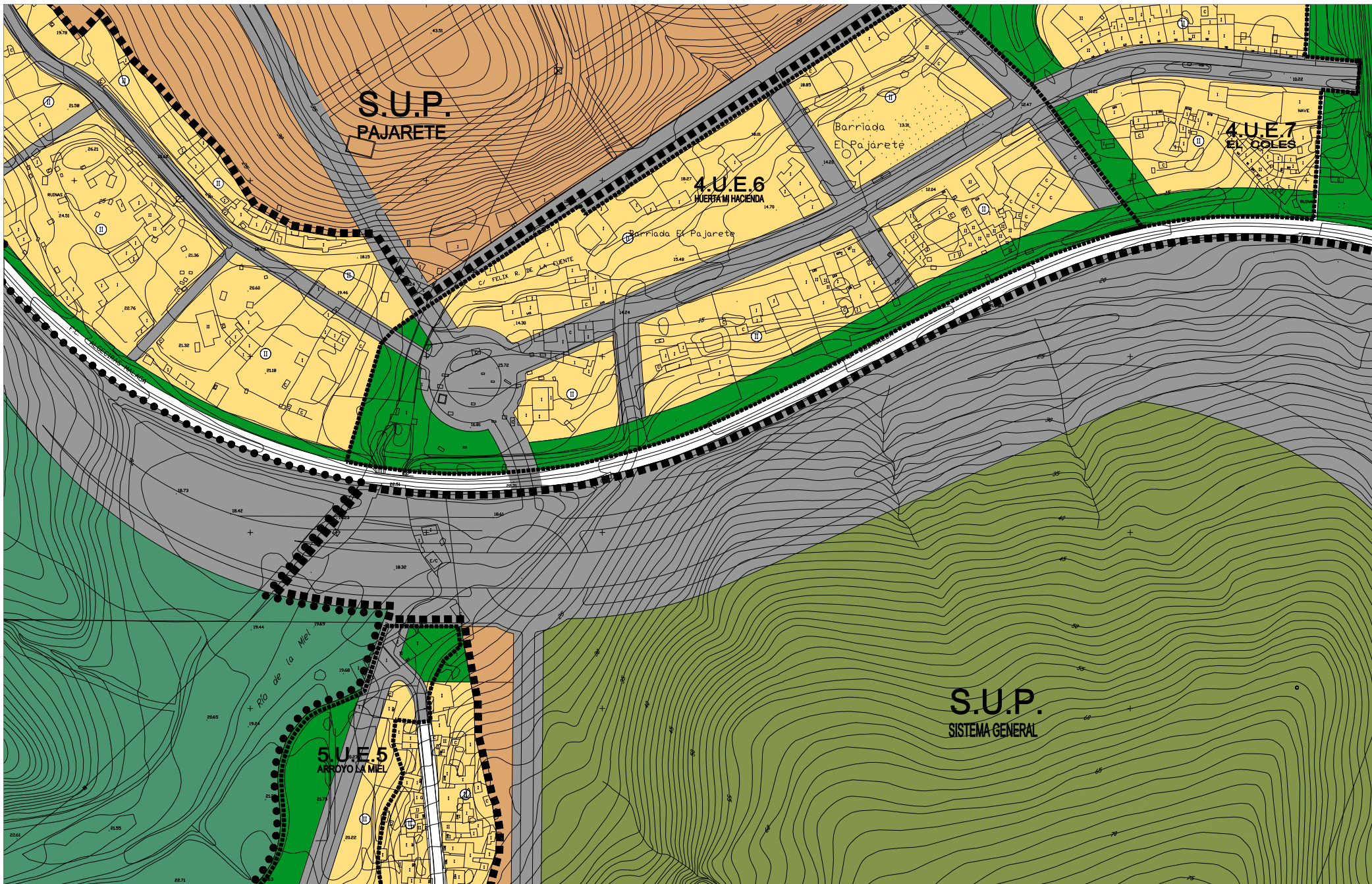
Gerencia de Urbanismo
Ayuntamiento de Algéciras

PLAN GENERAL MUNICIPAL DE ORDENACION TR

NUCLEO PRINCIPAL ORDENACION DEL SUELO

Escala: 1/2.000

E-10	F-10	G-10
E-11	F-11	G-11
E-12	F-12	G-12



- SUELO URBANO: EDIFICABLE
- SUELO URBANO: EQUIPAMIENTO PUBLICO
- SUELO URBANO: EQUIPAMIENTO PRIVADO
- SUELO URBANO: ESPACIO LIBRE PUBLICO

- SUELO URBANO: ESPACIO LIBRE PRIVADO
- S.U.P.: SUELO URBANIZABLE PROGRAMADO
- SISTEMA GENERAL EN S.U.P. DE ESPACIOS LIBRES O EQUIPAMIENTOS
- SISTEMA GENERAL EN S.U.N.P. DE ESPACIOS LIBRES O EQUIPAMIENTOS

- S.U.N.P.: SUELO URBANIZABLE NO PROGRAMADO
- SISTEMA GENERAL EN S.U.N.U. DE ESPACIOS LIBRES O EQUIPAMIENTOS
- VARIO PROPUESTO

- DELIMITACION DE FIGURAS DE PLANEAMIENTO O UNIDAD DE EJECUCION
- ALINEACION INTERIOR O CAMBIO DE ALTURA
- ALINEACION DE PLANTA BAJA O PASAJE
- LIMITE DE SUELO URB. O URBANIZABLE
- SECTOR DE SUELO URBANIZABLE

- ALTURA MAXIMA
- CONSERVACION DE USOS EXISTENTE
- ELEMENTOS A CONSERVAR
- ELEMENTOS IMPROPIOS O FUERA DE ORDENACION
- ELEMENTO CATALOGADO

- A ASISTENCIAL
- B COMERCIAL Y HOSTELERO
- C CULTURAL
- D DEPORTIVO
- E EDUCACIONAL
- M ADMTVO. Y S. PUBLICO
- N DEFENSA
- O OCIO
- P APARCAMIENTO
- R RELIGIOSO
- U UNIVERSITARIO
- Y INST. ANEXA DEL SIST. VARIO
- EQUIPAMIENTO EXISTENTE
- EQUIPAMIENTO PROPUESTO

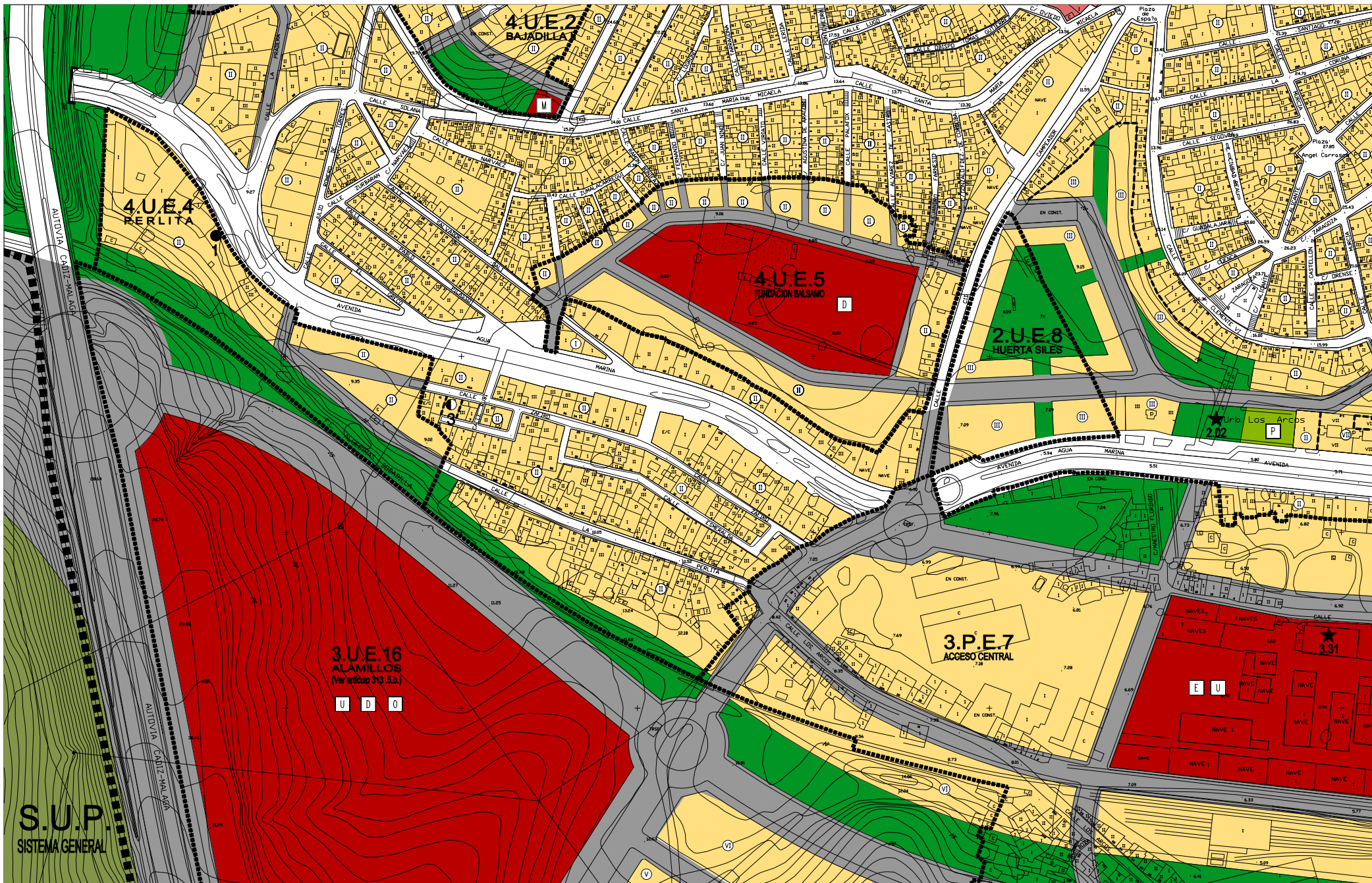
Gerencia de Urbanismo
Ayuntamiento de Algeciras

PLAN GENERAL MUNICIPAL DE ORDENACION TR

NUCLEO PRINCIPAL
ORDENACION DEL SUELO

Escala: 1/2,000

F-10	G-10	H-10
F-11	G-11	H-11
F-12	G-12	H-12



- SUELO URBANO: EDIFICABLE
- SUELO URBANO: EQUIPAMIENTO PUBLICO
- SUELO URBANO: EQUIPAMIENTO PRIVADO
- SUELO URBANO: ESPACIO LIBRE PUBLICO

- SUELO URBANO: ESPACIO LIBRE PRIVADO
- S.U.P.: SUELO URBANIZABLE PROGRAMADO
- SISTEMA GENERAL EN S.U.P. DE ESPACIOS LIBRES O EQUIPAMENTOS
- SISTEMA GENERAL EN S.U.N.P. DE ESPACIOS LIBRES O EQUIPAMENTOS

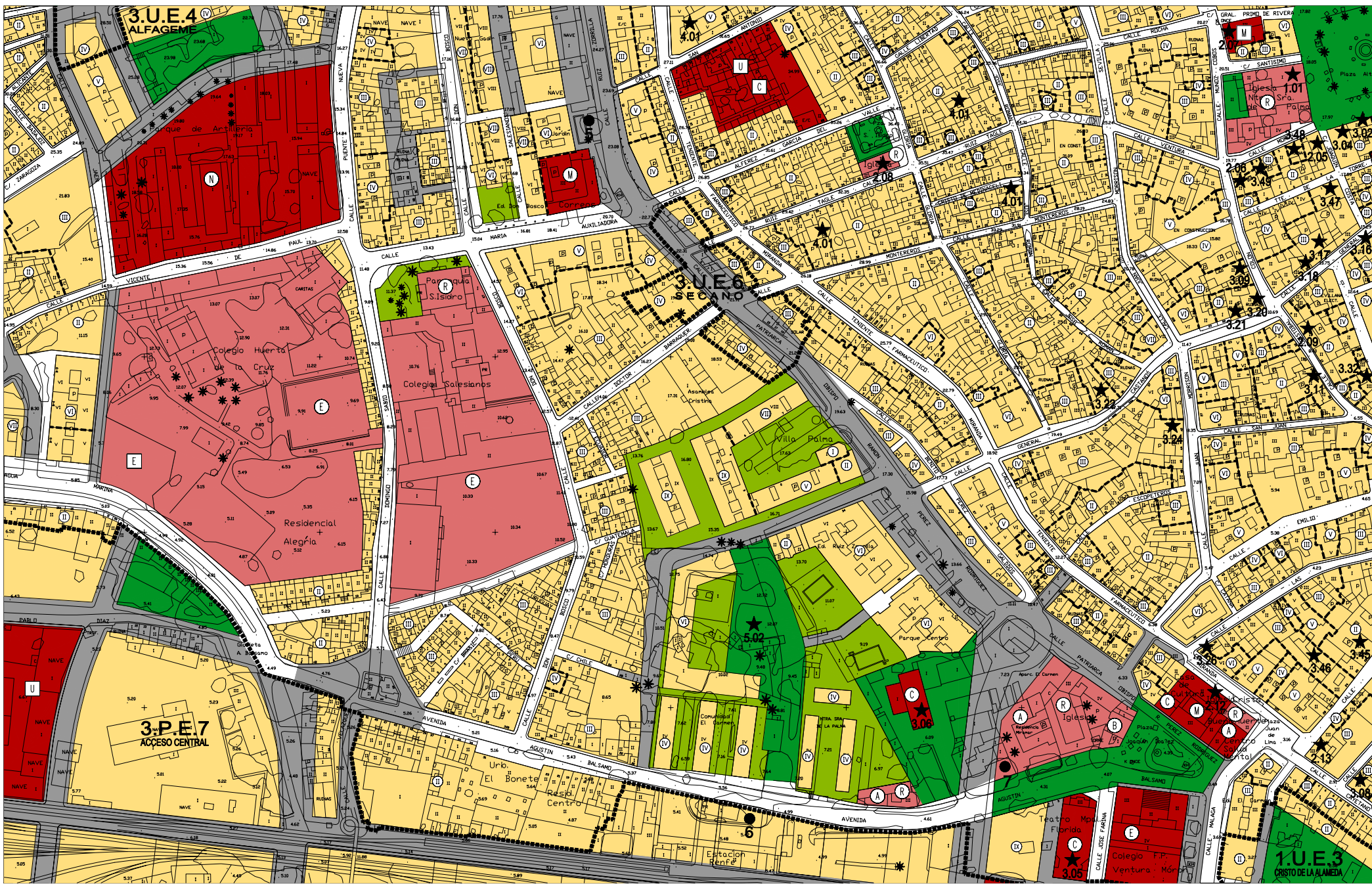
- S.U.N.P.: SUELO URBANIZABLE NO PROGRAMADO
- SISTEMA GENERAL EN S.U.N. DE ESPACIOS LIBRES O EQUIPAMENTOS
- VARIO PROPUESTO

- DELIMITACION DE FIGURAS DE PLANEAMIENTO O UNIDAD DE EJECUCION
- ALINEACION INTERIOR O CAMBIO DE ALTURA
- ALINEACION DE PLANTA BAJA O PASAJE
- LIMITE DE SUELO URB. O URBANIZABLE
- SECTOR DE SUELO URBANIZABLE

- ALTURA MAXIMA
- CONSERVACION DE USOS EXISTENTE
- ELEMENTOS A CONSERVAR
- ELEMENTOS IMPROPIOS O FUERA DE ORDENACION
- ELEMENTO CATALOGADO

- A ASISTENCIAL
- B COMERCIAL Y HOSTELERO
- C CULTURAL
- D DEPORTIVO
- E EDUCACIONAL
- M ADMVO. Y S. PUBLICO
- N DEFENSA

- O OCIO
- P APARCAMIENTO
- R RELIGIOSO
- U UNIVERSITARIO
- Y INST. ANEXA DEL SIST. VARIO
- EQUIPAMIENTO EXISTENTE
- EQUIPAMIENTO PROPUESTO



- SUELO URBANO: EDIFICABLE
- SUELO URBANO: EQUIPAMIENTO PUBLICO
- SUELO URBANO: EQUIPAMIENTO PRIVADO
- SUELO URBANO: ESPACIO LIBRE PUBLICO

- SUELO URBANO: ESPACIO LIBRE PRIVADO
- S.U.P.: SUELO URBANIZABLE PROGRAMADO
- SISTEMA GENERAL EN S.U.P. DE ESPACIOS LIBRES O EQUIPAMENTOS
- SISTEMA GENERAL EN S.U.N.P. DE ESPACIOS LIBRES O EQUIPAMENTOS

- S.U.N.P.: SUELO URBANIZABLE NO PROGRAMADO
- SISTEMA GENERAL EN S.U.U. DE ESPACIOS LIBRES O EQUIPAMENTOS
- VARIO PROPUESTO

- DELIMITACION DE FIGURAS DE PLANEAMIENTO O UNIDAD DE EJECUCION
- ALINEACION INTERIOR O CAMBIO DE ALTURA
- ALINEACION DE PLANTA BAJA O PASAJE
- LIMITE DE SUELO URB. O URBANIZABLE
- SECTOR DE SUELO URBANIZABLE

- ALTURA MAXIMA
- CONSERVACION DE USOS EXISTENTE
- ELEMENTOS A CONSERVAR
- ELEMENTOS IMPROPIOS O FUERA DE ORDENACION
- ELEMENTO CATALOGADO

- A ASISTENCIAL
- B COMERCIAL Y HOSTELERO
- C CULTURAL
- D DEPORTIVO
- E EDUCACIONAL
- M ADMVO. Y S. PUBLICO
- N DEFENSA
- O OCIO
- P APARCAMIENTO
- R RELIGIOSO
- U UNIVERSITARIO
- Y INST. ANEXA DEL SIST. VARIO
- EQUIPAMIENTO EXISTENTE
- EQUIPAMIENTO PROPUESTO

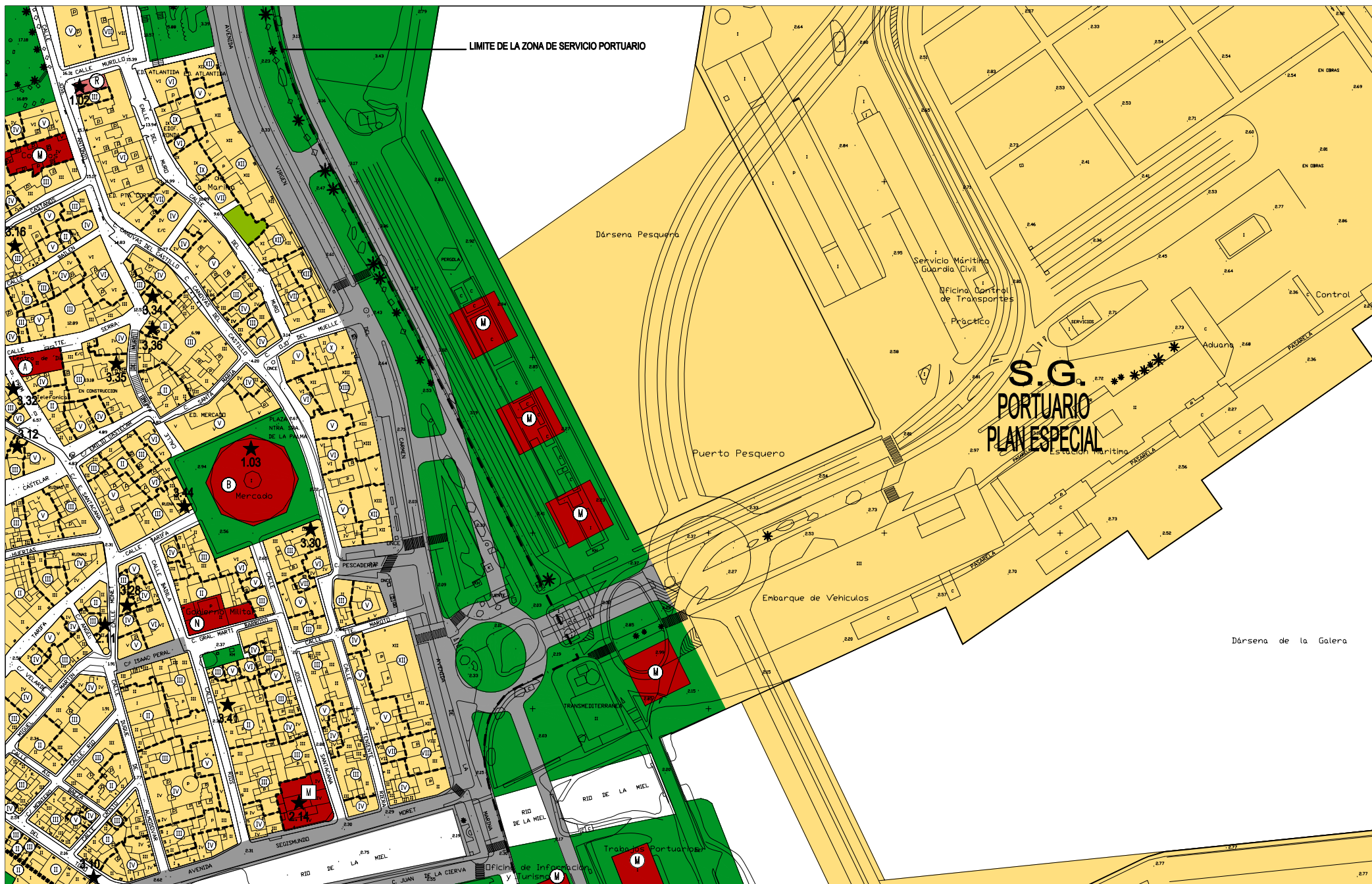
Gerencia de Urbanismo
Ayuntamiento de Algeciras

PLAN GENERAL MUNICIPAL DE ORDENACION TR

NUCLEO PRINCIPAL
ORDENACION DEL SUELO

H-10	I-10	J-10
H-11	I-11	J-11
H-12	I-12	J-12

Escala: 1/2.000



- SUELO URBANO: EDIFICABLE
- SUELO URBANO: EQUIPAMIENTO PUBLICO
- SUELO URBANO: EQUIPAMIENTO PRIVADO
- SUELO URBANO: ESPACIO LIBRE PUBLICO

- SUELO URBANO: ESPACIO LIBRE PRIVADO
- S.U.P.: SUELO URBANIZABLE PROGRAMADO
- SISTEMA GENERAL EN S.U.P. DE ESPACIOS LIBRES O EQUIPAMENTOS
- SISTEMA GENERAL EN S.U.N.P. DE ESPACIOS LIBRES O EQUIPAMENTOS

- S.U.N.P.: SUELO URBANIZABLE NO PROGRAMADO
- SISTEMA GENERAL EN S.U.U. DE ESPACIOS LIBRES O EQUIPAMENTOS
- VARIO PROPUESTO

- DELIMITACION DE FIGURAS DE PLANEAMIENTO O UNIDAD DE EJECUCION
- ALINEACION INTERIOR O CAMBIO DE ALTURA
- ALINEACION DE PLANTA BAJA O PASAJE
- LIMITE DE SUELO URB. O URBANIZABLE
- SECTOR DE SUELO URBANIZABLE

- ALTURA MAXIMA
- CONSERVACION DE USOS EXISTENTE
- ELEMENTOS A CONSERVAR
- ELEMENTOS IMPROPIOS O FUERA DE ORDENACION
- ELEMENTO CATALOGADO

- A ASISTENCIAL
- B COMERCIAL Y HOSTELERO
- C CULTURAL
- D DEPORTIVO
- E EDUCACIONAL
- M ADMVO. Y S. PUBLICO
- N DEFENSA
- O OCIO
- P APARCAMIENTO
- R RELIGIOSO
- U UNIVERSITARIO
- Y INST. ANEXA DEL SIST. VARIO
- EQUIPAMIENTO EXISTENTE
- EQUIPAMIENTO PROPUESTO

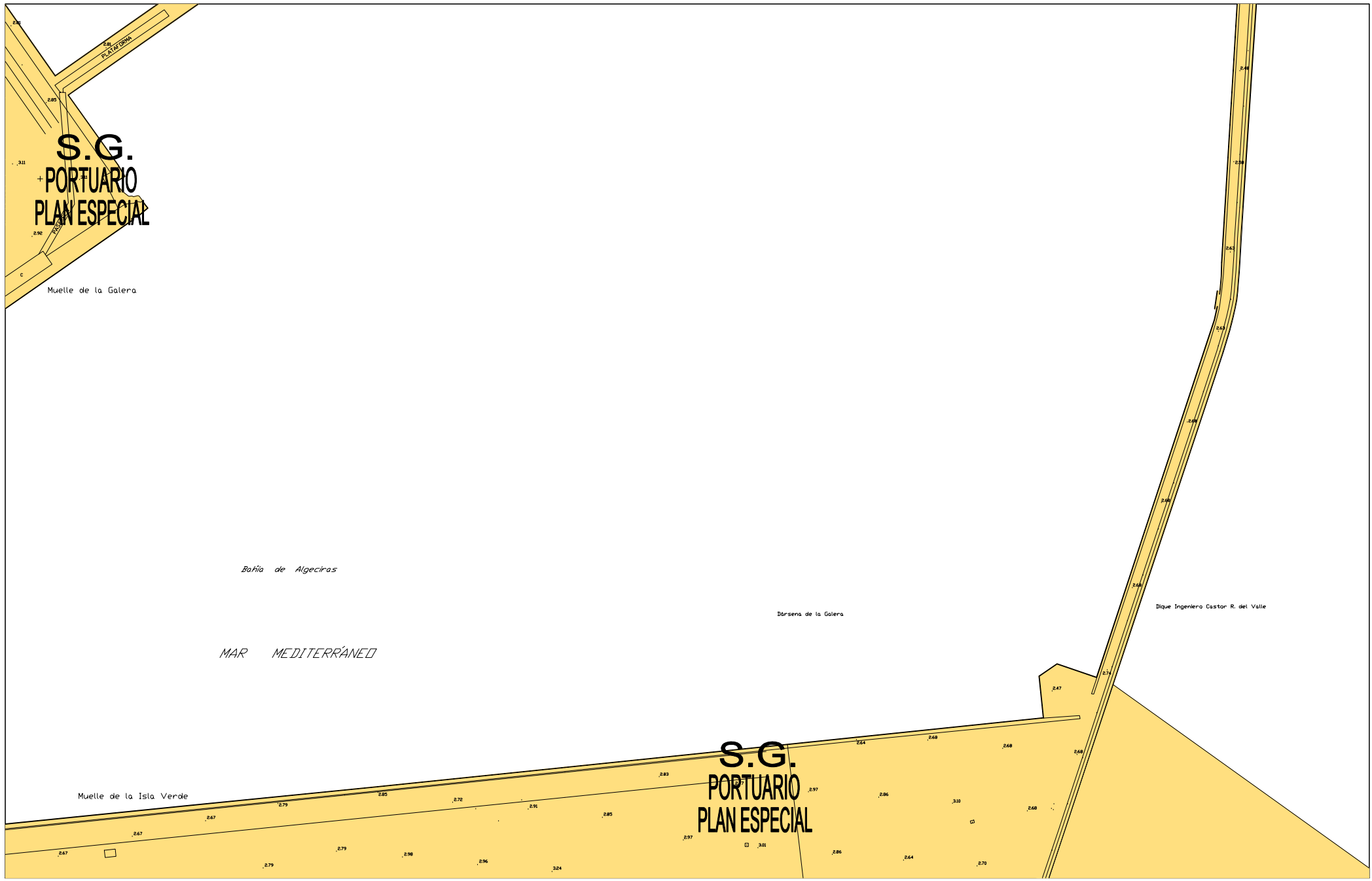
Gerencia de Urbanismo
Ayuntamiento de Algiers

PLAN GENERAL MUNICIPAL DE ORDENACION TR


NUCLEO PRINCIPAL
ORDENACION DEL SUELO

I-10	J-10	K-10
I-11	J-11	K-11
I-12	J-12	K-12

Escala: 1/2.000



<ul style="list-style-type: none"> SUELO URBANO: EDIFICABLE SUELO URBANO: EQUIPAMIENTO PUBLICO SUELO URBANO: EQUIPAMIENTO PRIVADO SUELO URBANO: ESPACIO LIBRE PUBLICO 	<ul style="list-style-type: none"> SUELO URBANO: ESPACIO LIBRE PRIVADO S.U.P.: SUELO URBANIZABLE PROGRAMADO SISTEMA GENERAL EN S.U.P. DE ESPACIOS LIBRES O EQUIPAMIENTOS SISTEMA GENERAL EN S.U.N.P. DE ESPACIOS LIBRES O EQUIPAMIENTOS 	<ul style="list-style-type: none"> S.U.N.P.: SUELO URBANIZABLE NO PROGRAMADO SISTEMA GENERAL EN S.U.U. DE ESPACIOS LIBRES O EQUIPAMIENTOS VARIO PROPUESTO 	<ul style="list-style-type: none"> DELIMITACION DE FIGURAS DE PLANEAMIENTO O UNIDAD DE EJECUCION ALINEACION INTERIOR O CAMBIO DE ALTURA ALINEACION DE PLANTA BAJA O PASAJE LIMITE DE SUELO URB. O URBANIZABLE SECTOR DE SUELO URBANIZABLE 	<ul style="list-style-type: none"> ALTURA MAXIMA CONSERVACION DE USOS EXISTENTE ELEMENTOS A CONSERVAR ELEMENTOS IMPROPIOS O FUERA DE ORDENACION ELEMENTO CATALOGADO 	<ul style="list-style-type: none"> A ASISTENCIAL B COMERCIAL Y HOSTELERO C CULTURAL D DEPORTIVO E EDUCACIONAL M ADMTVO. Y S. PUBLICO N DEFENSA O OCIO P APARCAMIENTO R RELIGIOSO U UNIVERSITARIO Y INST. ANEXA DEL SIST. VARIO EQUIPAMIENTO EXISTENTE EQUIPAMIENTO PROPUESTO
---	---	---	---	---	--



- SUELO URBANO: EDIFICABLE
- SUELO URBANO: EQUIPAMIENTO PUBLICO
- SUELO URBANO: EQUIPAMIENTO PRIVADO
- SUELO URBANO: ESPACIO LIBRE PUBLICO

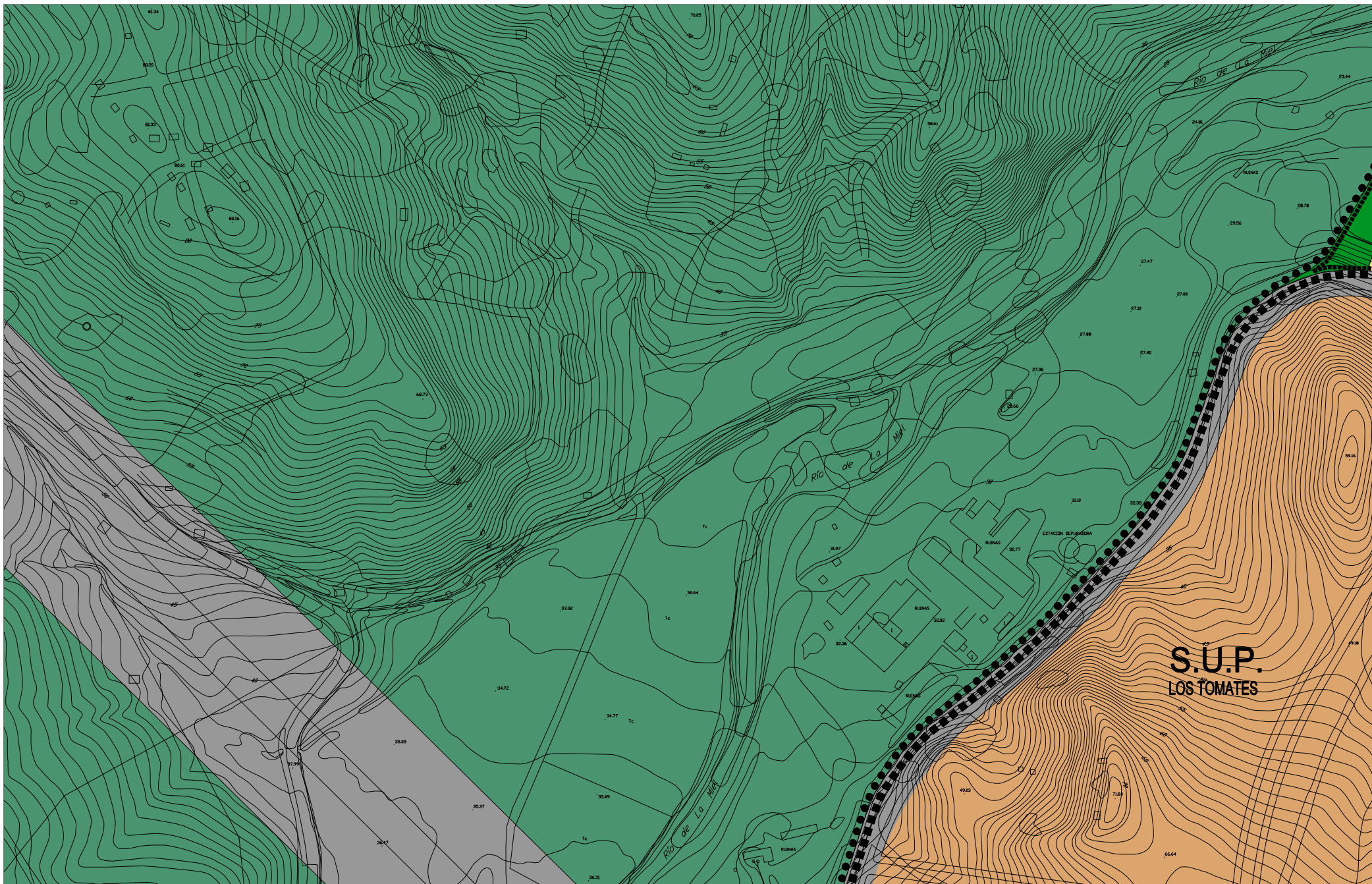
- SUELO URBANO: ESPACIO LIBRE PRIVADO
- S.U.P.: SUELO URBANIZABLE PROGRAMADO
- SISTEMA GENERAL EN S.U.P. DE ESPACIOS LIBRES O EQUIPAMIENTOS
- SISTEMA GENERAL EN S.U.N.P. DE ESPACIOS LIBRES O EQUIPAMIENTOS

- S.U.N.P.: SUELO URBANIZABLE NO PROGRAMADO
- SISTEMA GENERAL EN S.U.N. DE ESPACIOS LIBRES O EQUIPAMIENTOS
- VARIO PROPUESTO

- DELIMITACION DE FIGURAS DE PLANEAMIENTO O UNIDAD DE EJECUCION
- ALINEACION INTERIOR O CAMBIO DE ALTURA
- ALINEACION DE PLANTA BAJA O PASAJE
- LIMITE DE SUELO URB. O URBANIZABLE
- SECTOR DE SUELO URBANIZABLE

- ALTURA MAXIMA
- CONSERVACION DE USOS EXISTENTE
- ELEMENTOS A CONSERVAR
- ELEMENTOS IMPROPIOS O FUERA DE ORDENACION
- ELEMENTO CATALOGADO

- | | |
|-------------------------|-------------------------------|
| A ASISTENCIAL | O OCIO |
| B COMERCIAL Y HOSTELERO | P APARCAMIENTO |
| C CULTURAL | R RELIGIOSO |
| D DEPORTIVO | U UNIVERSITARIO |
| E EDUCACIONAL | Y INST. ANEXA DEL SIST. VARIO |
| M ADMTVO. Y S. PUBLICO | ○ EQUIPAMIENTO EXISTENTE |
| N DEFENSA | □ EQUIPAMIENTO PROPUESTO |



**S.U.P.
LOS TOMATES**

- SUELO URBANO: EDIFICABLE
- SUELO URBANO: EQUIPAMIENTO PUBLICO
- SUELO URBANO: EQUIPAMIENTO PRIVADO
- SUELO URBANO: ESPACIO LIBRE PUBLICO
- SUELO URBANO: ESPACIO LIBRE PRIVADO
- S.U.P.: SUELO URBANIZABLE PROGRAMADO
- SISTEMA GENERAL EN S.U.P. DE ESPACIOS LIBRES O EQUIPAMIENTOS
- SISTEMA GENERAL EN S.U.N.P. DE ESPACIOS LIBRES O EQUIPAMIENTOS

- S.U.N.P.: SUELO URBANIZABLE NO PROGRAMADO
- SISTEMA GENERAL EN S.U.U. DE ESPACIOS LIBRES O EQUIPAMIENTOS
- VARIO PROPUESTO

- DELIMITACION DE FIGURAS DE PLANEAMIENTO O UNIDAD DE EJECUCION
- ALINEACION INTERIOR O CAMBIO DE ALTURA
- ALINEACION DE PLANTA BAJA O PASAJE
- LIMITE DE SUELO URB. O URBANIZABLE
- SECTOR DE SUELO URBANIZABLE

- ALTURA MAXIMA
- CONSERVACION DE USOS EXISTENTE
- ELEMENTOS A CONSERVAR
- ELEMENTOS IMPROPIOS O FUERA DE ORDENACION
- ELEMENTO CATALOGADO

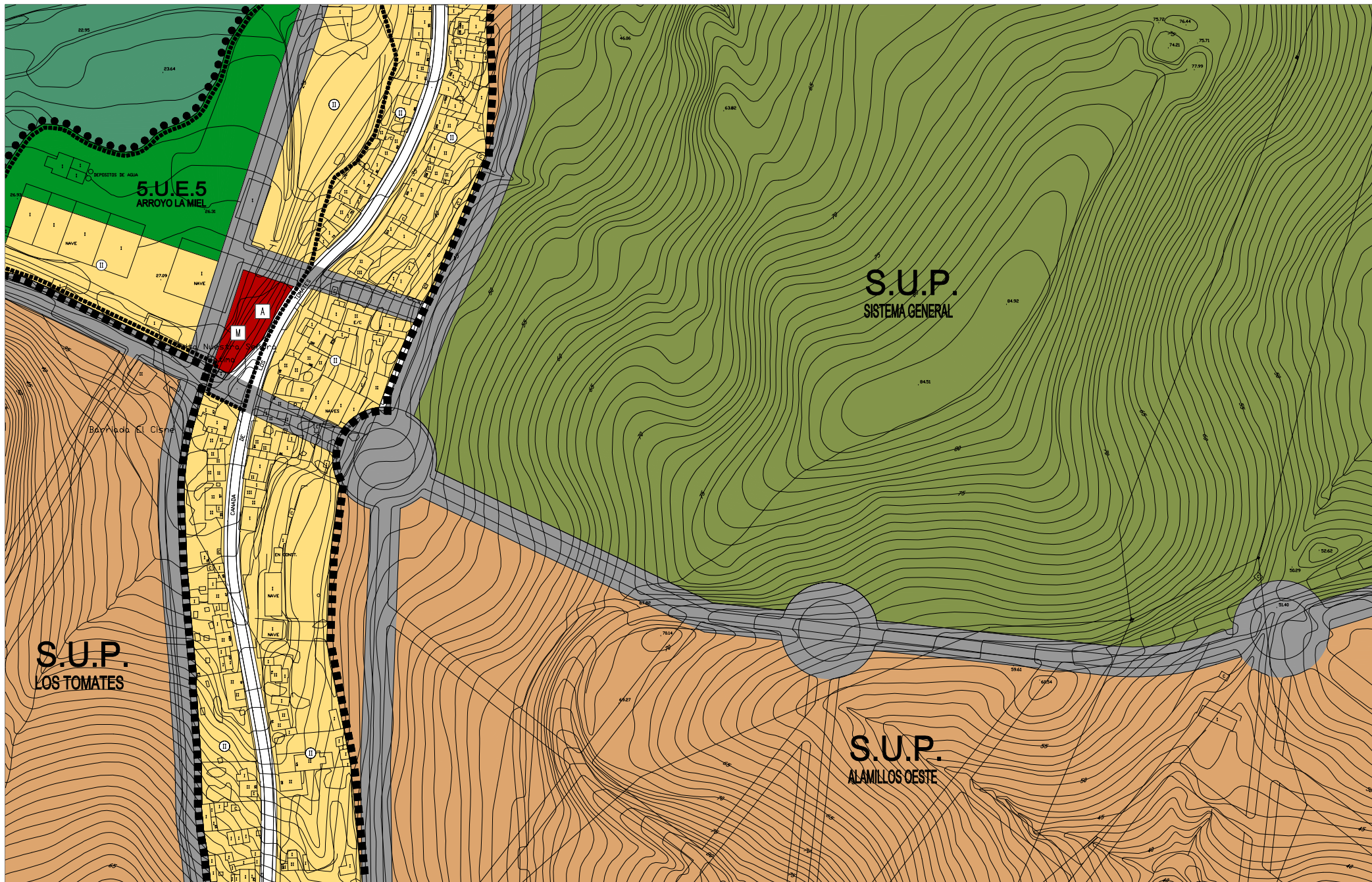
- A ASISTENCIAL
- B COMERCIAL Y HOSTELERO
- C CULTURAL
- D DEPORTIVO
- E EDUCACIONAL
- M ADMTO. Y S. PUBLICO
- N DEFENSA
- O OCIO
- P APARCAMIENTO
- R RELIGIOSO
- U UNIVERSITARIO
- Y INST. ANEXA DEL SIST. VARIO
- EQUIPAMIENTO EXISTENTE
- EQUIPAMIENTO PROPUESTO

Gerencia de Urbanismo
Ayuntamiento de Algirós

PLAN GENERAL MUNICIPAL DE ORDENACION TR
NUCLEO PRINCIPAL
ORDENACION DEL SUELO

E-11	F-11	G-11
E-12	F-12	G-12
E-13	F-13	G-13

Escala: 1/2.000



- SUELO URBANO: EDIFICABLE
- SUELO URBANO: EQUIPAMIENTO PUBLICO
- SUELO URBANO: EQUIPAMIENTO PRIVADO
- SUELO URBANO: ESPACIO LIBRE PUBLICO

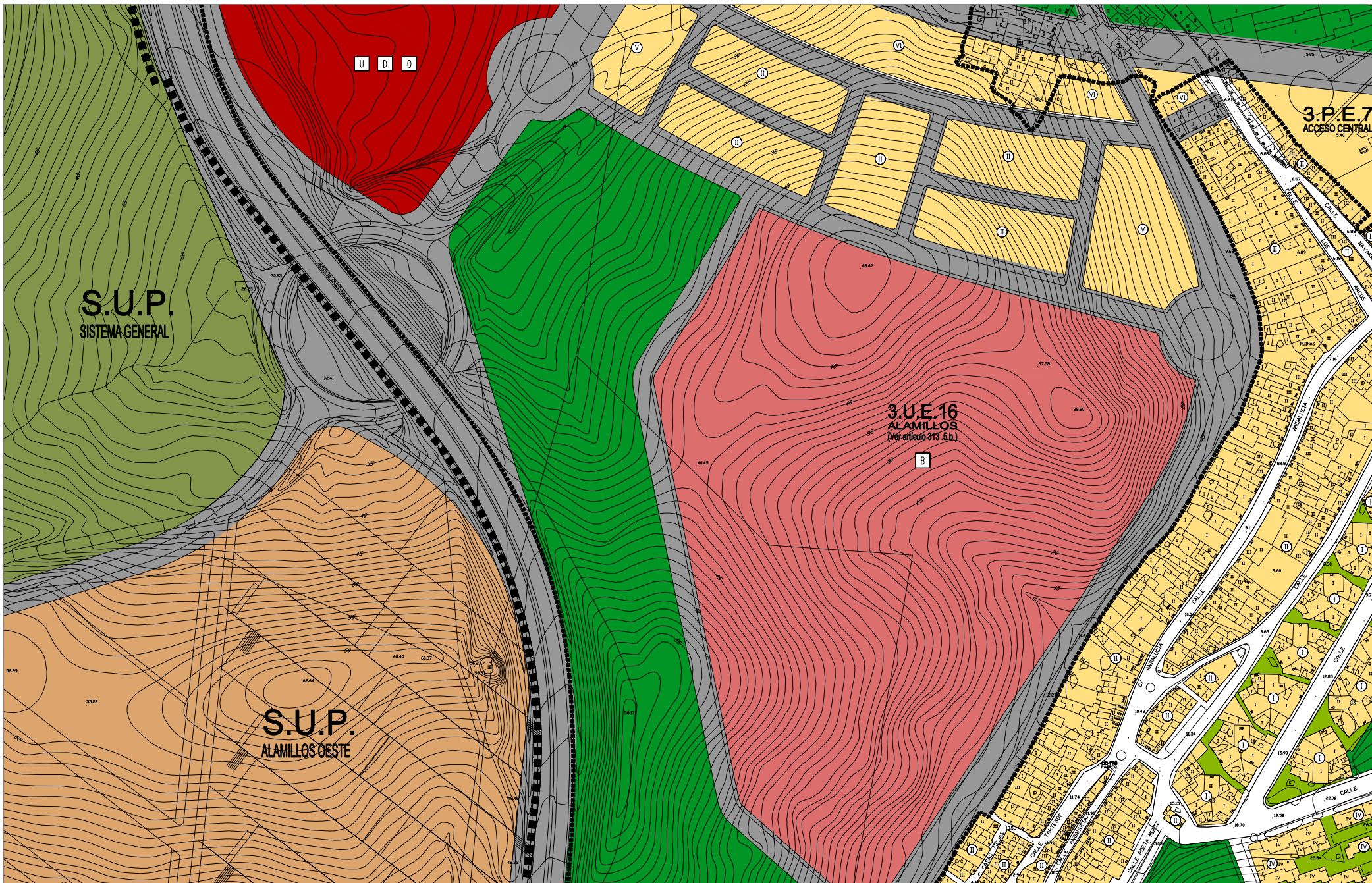
- SUELO URBANO: ESPACIO LIBRE PRIVADO
- S.U.P.: SUELO URBANIZABLE PROGRAMADO
- SISTEMA GENERAL EN S.U.P. DE ESPACIOS LIBRES O EQUIPAMENTOS
- SISTEMA GENERAL EN S.U.N.P. DE ESPACIOS LIBRES O EQUIPAMENTOS

- S.U.N.P.: SUELO URBANIZABLE NO PROGRAMADO
- SISTEMA GENERAL EN S.U.N. DE ESPACIOS LIBRES O EQUIPAMENTOS
- VARIO PROPUESTO

- DELIMITACION DE FIGURAS DE PLANEAMIENTO O UNIDAD DE EJECUCION
- ALINEACION INTERIOR O CAMBIO DE ALTURA
- ALINEACION DE PLANTA BAJA O PASAJE
- LIMITE DE SUELO URB. O URBANIZABLE
- SECTOR DE SUELO URBANIZABLE

- ALTURA MAXIMA
- CONSERVACION DE USOS EXISTENTE
- ELEMENTOS A CONSERVAR
- ELEMENTOS IMPROPIOS O FUERA DE ORDENACION
- ELEMENTO CATALOGADO

- A ASISTENCIAL
- B COMERCIAL Y HOSTELERO
- C CULTURAL
- D DEPORTIVO
- E EDUCACIONAL
- M ADMIVO. Y S. PUBLICO
- N DEFENSA
- O OCIO
- P APARCAMIENTO
- R RELIGIOSO
- U UNIVERSITARIO
- Y INST. ANEXA DEL SIST. VARIO
- EQUIPAMIENTO EXISTENTE
- EQUIPAMIENTO PROPUESTO



- SUELO URBANO: EDIFICABLE
- SUELO URBANO: EQUIPAMIENTO PUBLICO
- SUELO URBANO: EQUIPAMIENTO PRIVADO
- SUELO URBANO: ESPACIO LIBRE PUBLICO

- SUELO URBANO: ESPACIO LIBRE PRIVADO
- S.U.P.: SUELO URBANIZABLE PROGRAMADO
- SISTEMA GENERAL EN S.U.P. DE ESPACIOS LIBRES O EQUIPAMENTOS
- SISTEMA GENERAL EN S.U.N.P. DE ESPACIOS LIBRES O EQUIPAMENTOS

- S.U.N.P.: SUELO URBANIZABLE NO PROGRAMADO
- SISTEMA GENERAL EN S.U.U. DE ESPACIOS LIBRES O EQUIPAMENTOS
- VARIO PROPUESTO

- DELIMITACION DE FIGURAS DE PLANEAMIENTO O UNIDAD DE EJECUCION
- ALINEACION INTERIOR O CAMBIO DE ALTURA
- ALINEACION DE PLANTA BAJA O PASAJE
- LIMITE DE SUELO URB. O URBANIZABLE
- SECTOR DE SUELO URBANIZABLE

- II ALTURA MAXIMA
- CONSERVACION DE USOS EXISTENTE
- ELEMENTOS A CONSERVAR
- ELEMENTOS IMPROPIOS O FUERA DE ORDENACION
- ELEMENTO CATALOGADO

- A ASISTENCIAL
- B COMERCIAL Y HOSTELERO
- C CULTURAL
- D DEPORTIVO
- E EDUCACIONAL
- M ADMVO. Y S. PUBLICO
- N DEFENSA
- O OCIO
- P APARCAMIENTO
- R RELIGIOSO
- U UNIVERSITARIO
- Y INST. ANEXA DEL SIST. VARIO
- EQUIPAMIENTO EXISTENTE
- EQUIPAMIENTO PROPUESTO

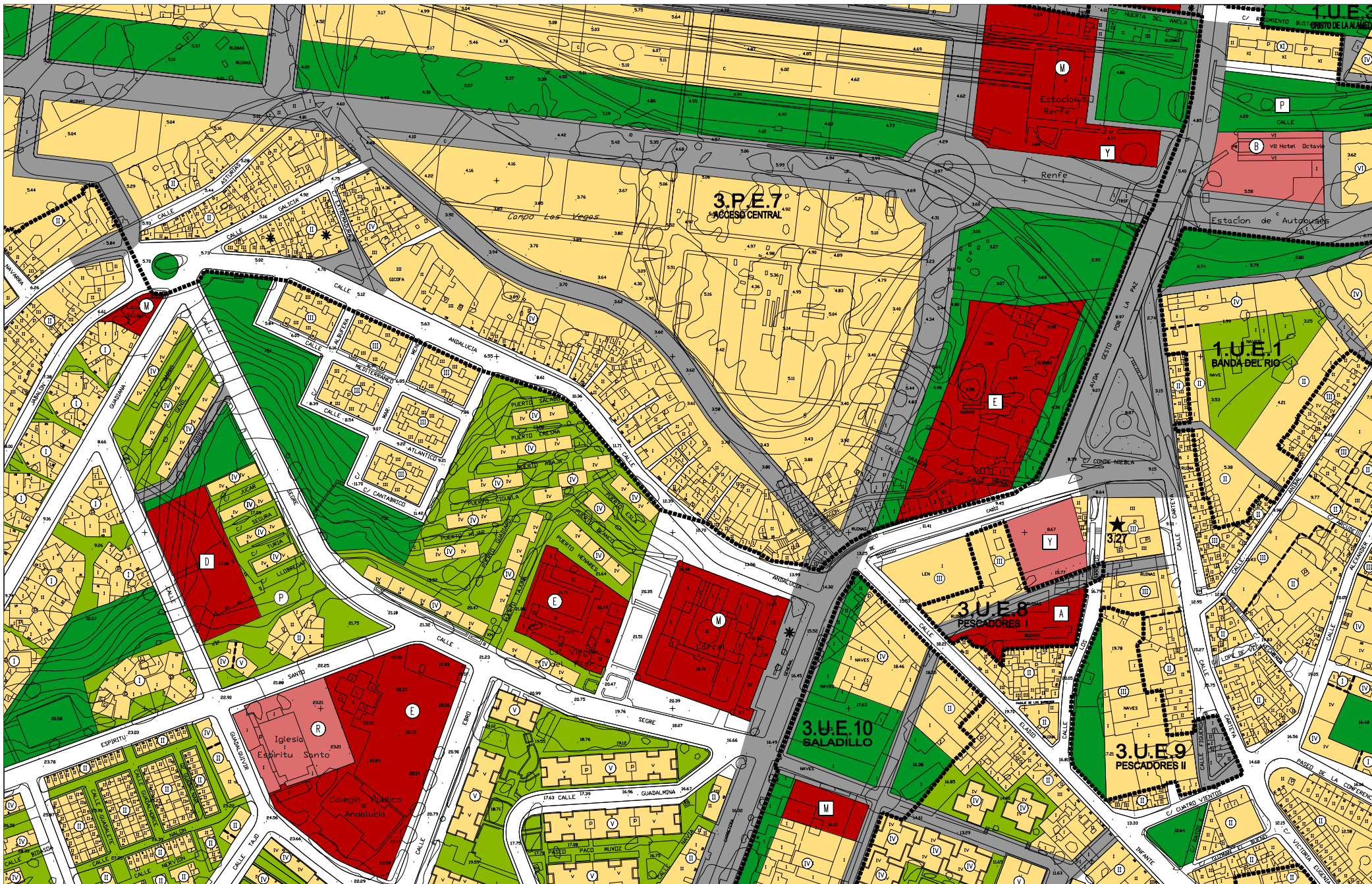
Gerencia de Urbanismo
Ayuntamiento de Algeciras

PLAN GENERAL MUNICIPAL DE ORDENACION TR

NUCLEO PRINCIPAL
ORDENACION DEL SUELO

Escala: 1/2.000

G-11	H-11	I-11
G-12	H-12	I-12
G-13	H-13	I-13



- SUELO URBANO: EDIFICABLE
- SUELO URBANO: EQUIPAMIENTO PUBLICO
- SUELO URBANO: EQUIPAMIENTO PRIVADO
- SUELO URBANO: ESPACIO LIBRE PUBLICO
- SUELO URBANO: ESPACIO LIBRE PRIVADO
- S.U.P.: SUELO URBANIZABLE PROGRAMADO
- SISTEMA GENERAL EN S.U.P. DE ESPACIOS LIBRES O EQUIPAMENTOS
- SISTEMA GENERAL EN S.U.N.P. DE ESPACIOS LIBRES O EQUIPAMENTOS

- S.U.N.P.: SUELO URBANIZABLE NO PROGRAMADO
- SISTEMA GENERAL EN S.U.U. DE ESPACIOS LIBRES O EQUIPAMENTOS
- VARIO PROPUESTO

- DELIMITACION DE FIGURAS DE PLANEAMIENTO O UNIDAD DE EJECUCION
- ALINEACION INTERIOR O CAMBIO DE ALTURA
- ALINEACION DE PLANTA BAJA O PASAJE
- LIMITE DE SUELO URB. O URBANIZABLE
- SECTOR DE SUELO URBANIZABLE

- ALTURA MAXIMA
- CONSERVACION DE USOS EXISTENTE
- ELEMENTOS A CONSERVAR
- ELEMENTOS IMPROPIOS O FUERA DE ORDENACION
- ELEMENTO CATALOGADO

- A ASISTENCIAL
- B COMERCIAL Y HOSTELERO
- C CULTURAL
- D DEPORTIVO
- E EDUCACIONAL
- M ADMVO. Y S. PUBLICO
- N DEFENSA
- O OCIO
- P APARCAMIENTO
- R RELIGIOSO
- U UNIVERSITARIO
- Y INST. ANEXA DEL SIST. VARIO
- EQUIPAMIENTO EXISTENTE
- EQUIPAMIENTO PROPUESTO

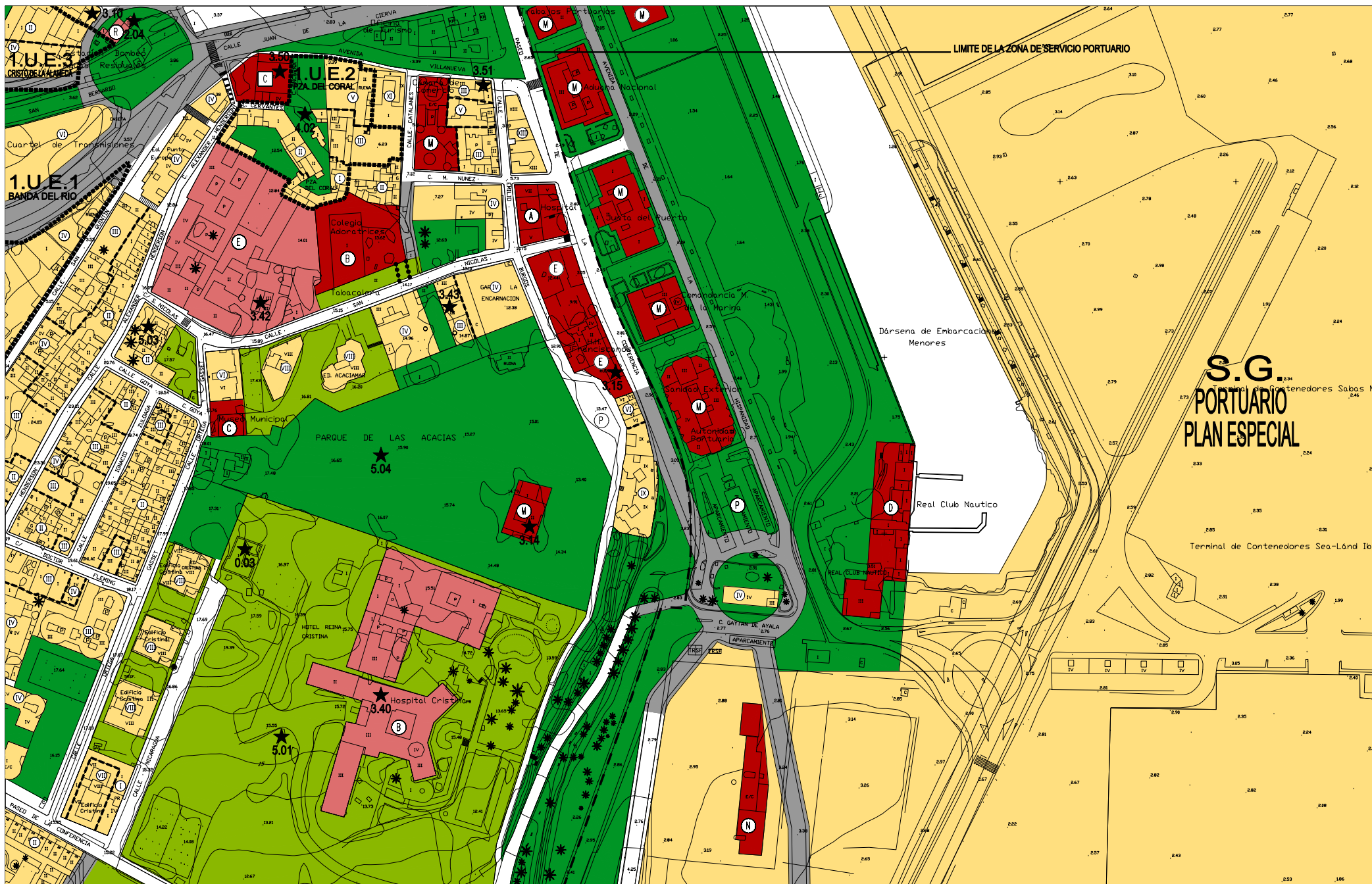
Gerencia de Urbanismo
Ayuntamiento de Algiers

PLAN GENERAL MUNICIPAL DE ORDENACION TR

NUCLEO PRINCIPAL
ORDENACION DEL SUELO

H-11	I-11	J-11
H-12	I-12	J-12
H-13	I-13	J-13

Escala: 1/2.000



S.G.
PORTUARIO
PLAN ESPECIAL

- SUELO URBANO: EDIFICABLE
- SUELO URBANO: EQUIPAMIENTO PUBLICO
- SUELO URBANO: EQUIPAMIENTO PRIVADO
- SUELO URBANO: ESPACIO LIBRE PUBLICO
- SUELO URBANO: ESPACIO LIBRE PRIVADO
- S.U.P.: SUELO URBANIZABLE PROGRAMADO
- SISTEMA GENERAL EN S.U.P. DE ESPACIOS LIBRES O EQUIPAMENTOS
- SISTEMA GENERAL EN S.U.N.P. DE ESPACIOS LIBRES O EQUIPAMENTOS

- S.U.N.P.: SUELO URBANIZABLE NO PROGRAMADO
- SISTEMA GENERAL EN S.U.U. DE ESPACIOS LIBRES O EQUIPAMENTOS
- VARIO PROPUESTO

- DELIMITACION DE FIGURAS DE PLANEAMIENTO O UNIDAD DE EJECUCION
- ALINEACION INTERIOR O CAMBIO DE ALTURA
- ALINEACION DE PLANTA BAJA O PASAJE
- LIMITE DE SUELO URB. O URBANIZABLE
- SECTOR DE SUELO URBANIZABLE

- ALTURA MAXIMA
- CONSERVACION DE USOS EXISTENTE
- ELEMENTOS A CONSERVAR
- ELEMENTOS IMPROPIOS O FUERA DE ORDENACION
- ELEMENTO CATALOGADO

- A ASISTENCIAL
- B COMERCIAL Y HOSTELERO
- C CULTURAL
- D DEPORTIVO
- E EDUCACIONAL
- M ADMTO. Y S. PUBLICO
- N DEFENSA
- O OCIO
- P APARCAMIENTO
- R RELIGIOSO
- U UNIVERSITARIO
- Y INST. ANEXA DEL SIST. VARIO
- EQUIPAMIENTO EXISTENTE
- EQUIPAMIENTO PROPUESTO

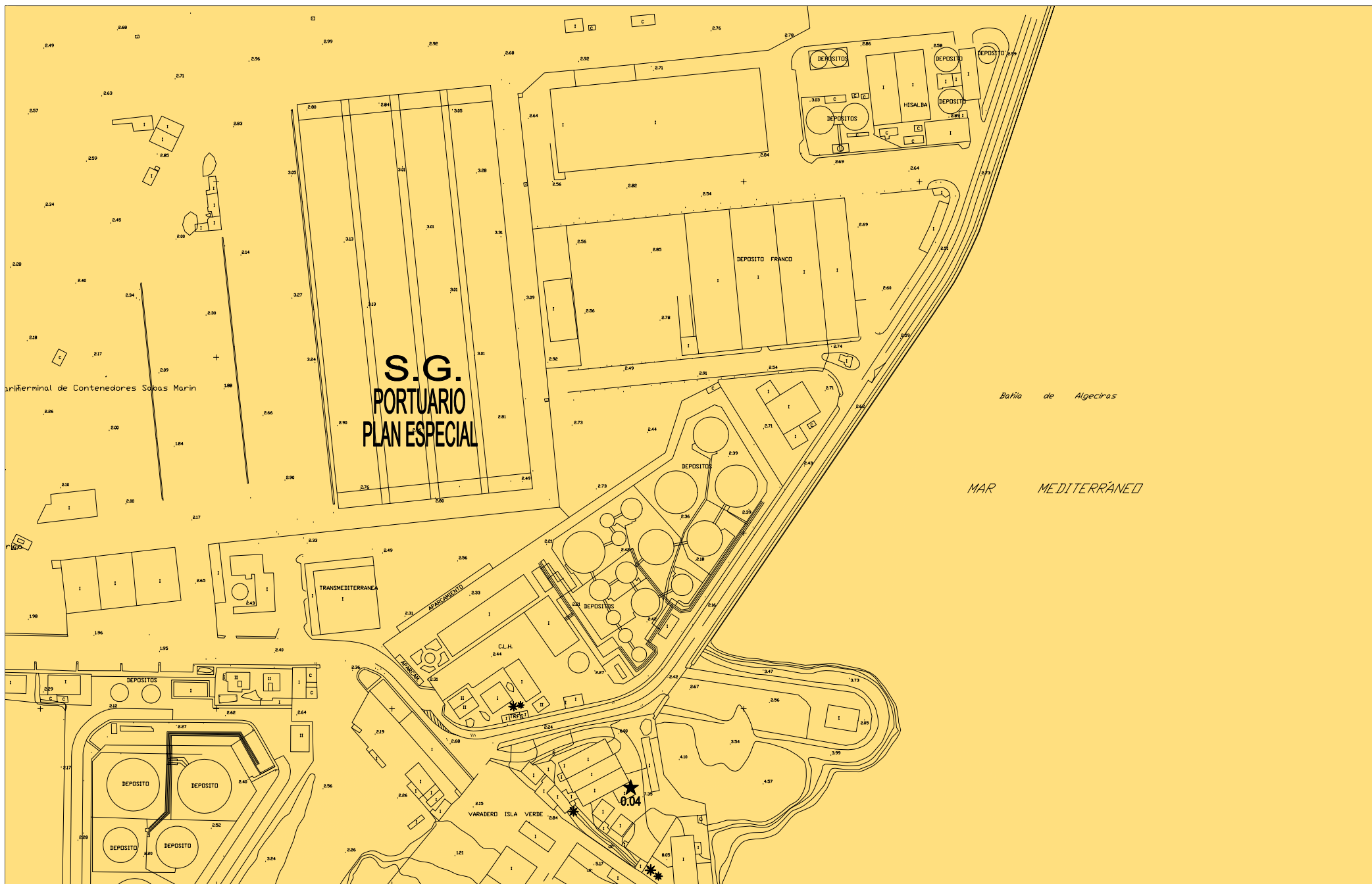
Gerencia de Urbanismo
 Ayuntamiento de Algiers

PLAN GENERAL MUNICIPAL DE ORDENACION TR

NUCLEO PRINCIPAL
 ORDENACION DEL SUELO

I-11	J-11	K-11
I-12	J-12	K-12
I-13	J-13	K-13

Escala: 1/2.000



- SUELO URBANO: EDIFICABLE
- SUELO URBANO: EQUIPAMIENTO PUBLICO
- SUELO URBANO: EQUIPAMIENTO PRIVADO
- SUELO URBANO: ESPACIO LIBRE PUBLICO
- SUELO URBANO: ESPACIO LIBRE PRIVADO
- S.U.P.: SUELO URBANIZABLE PROGRAMADO
- SISTEMA GENERAL EN S.U.P. DE ESPACIOS LIBRES O EQUIPAMENTOS
- SISTEMA GENERAL EN S.U.N.P. DE ESPACIOS LIBRES O EQUIPAMENTOS

- S.U.N.P.: SUELO URBANIZABLE NO PROGRAMADO
- SISTEMA GENERAL EN S.U.U. DE ESPACIOS LIBRES O EQUIPAMENTOS
- VARIO PROPUESTO

- DELIMITACION DE FIGURAS DE PLANEAMIENTO O UNIDAD DE EJECUCION
- ALINEACION INTERIOR O CAMBIO DE ALTURA
- ALINEACION DE PLANTA BAJA O PASAJE
- LIMITE DE SUELO URB. O URBANIZABLE
- SECTOR DE SUELO URBANIZABLE

- ALTURA MAXIMA
- CONSERVACION DE USOS EXISTENTE
- ELEMENTOS A CONSERVAR
- ELEMENTOS IMPROPIOS O FUERA DE ORDENACION
- ELEMENTO CATALOGADO

- A ASISTENCIAL
- B COMERCIAL Y HOSTELERO
- C CULTURAL
- D DEPORTIVO
- E EDUCACIONAL
- M ADMTO. Y S. PUBLICO
- N DEFENSA
- O OCIO
- P APARCAMIENTO
- R RELIGIOSO
- U UNIVERSITARIO
- Y INST. ANEXA DEL SIST. VARIO
- EQUIPAMIENTO EXISTENTE
- EQUIPAMIENTO PROPUESTO



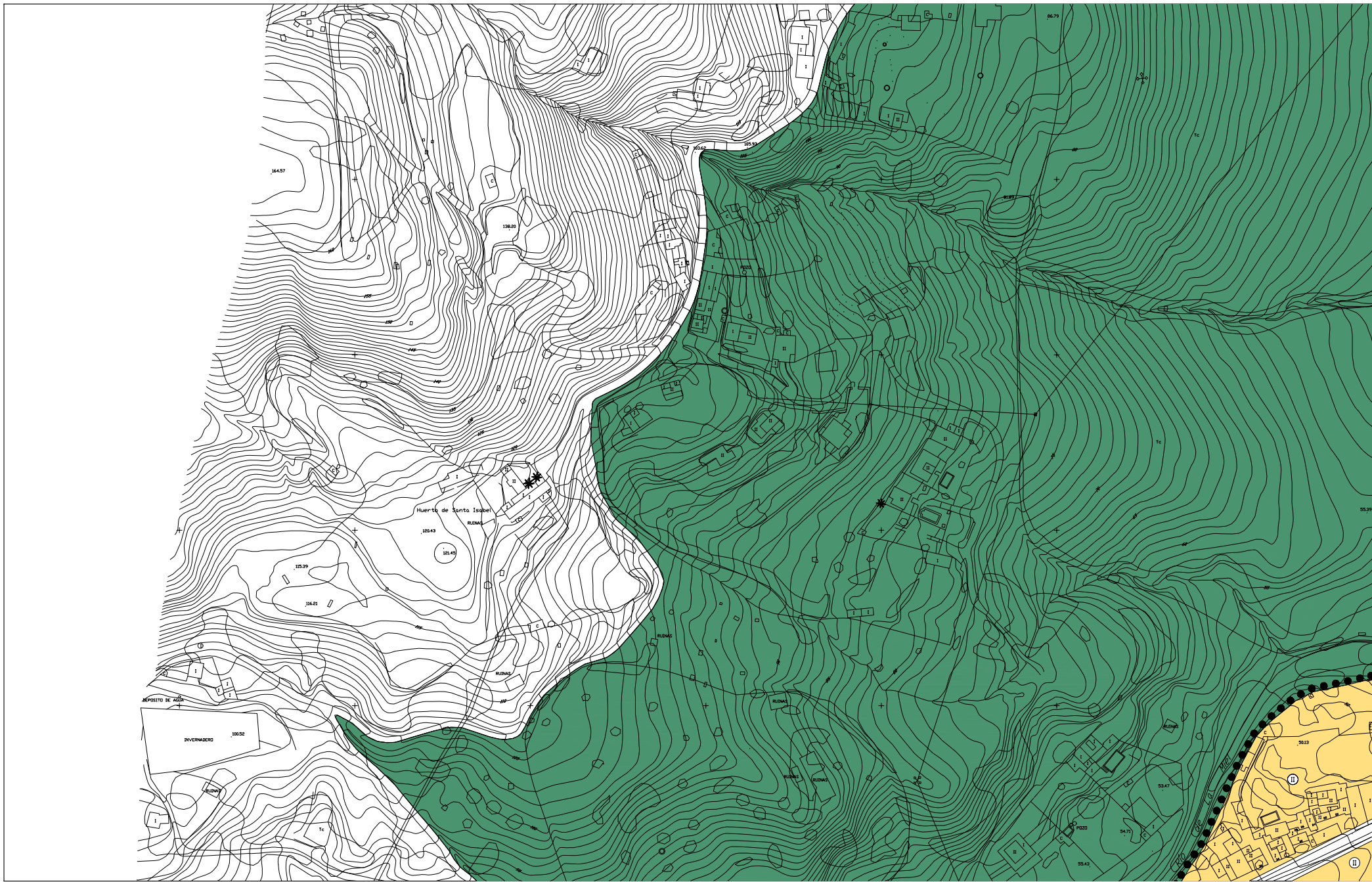
Gerencia de Urbanismo
Ayuntamiento de Algiers

PLAN GENERAL MUNICIPAL DE ORDENACION TR

NUCLEO PRINCIPAL ORDENACION DEL SUELO

J-11	K-11	L-11
J-12	K-12	L-12
J-13	K-13	L-13

Escala: 1/2.000



- SUELO URBANO: EDIFICABLE
- SUELO URBANO: EQUIPAMIENTO PUBLICO
- SUELO URBANO: EQUIPAMIENTO PRIVADO
- SUELO URBANO: ESPACIO LIBRE PUBLICO

- SUELO URBANO: ESPACIO LIBRE PRIVADO
- S.U.P.: SUELO URBANIZABLE PROGRAMADO
- SISTEMA GENERAL EN S.U.P. DE ESPACIOS LIBRES O EQUIPAMIENTOS
- SISTEMA GENERAL EN S.U.N.P. DE ESPACIOS LIBRES O EQUIPAMIENTOS

- S.U.N.P.: SUELO URBANIZABLE NO PROGRAMADO
- SISTEMA GENERAL EN S.U.U. DE ESPACIOS LIBRES O EQUIPAMIENTOS
- VARIO PROPUESTO

- DELIMITACION DE FIGURAS DE PLANEAMIENTO O UNIDAD DE EJECUCION
- ALINEACION INTERIOR O CAMBIO DE ALTURA
- ALINEACION DE PLANTA BAJA O PASAJE
- LIMITE DE SUELO URB. O URBANIZABLE
- SECTOR DE SUELO URBANIZABLE

- ALTURA MAXIMA
- CONSERVACION DE USOS EXISTENTE
- ELEMENTOS A CONSERVAR
- ELEMENTOS IMPROPIOS O FUERA DE ORDENACION
- ELEMENTO CATALOGADO

- A ASISTENCIAL
- B COMERCIAL Y HOSTELERO
- C CULTURAL
- D DEPORTIVO
- E EDUCACIONAL
- M ADMIVO. Y S. PUBLICO
- N DEFENSA
- O OCIO
- P APARCAMIENTO
- R RELIGIOSO
- U UNIVERSITARIO
- Y INST. ANEXA DEL SIST. VARIO
- EQUIPAMIENTO EXISTENTE
- EQUIPAMIENTO PROPUESTO

Gerencia de Urbanismo

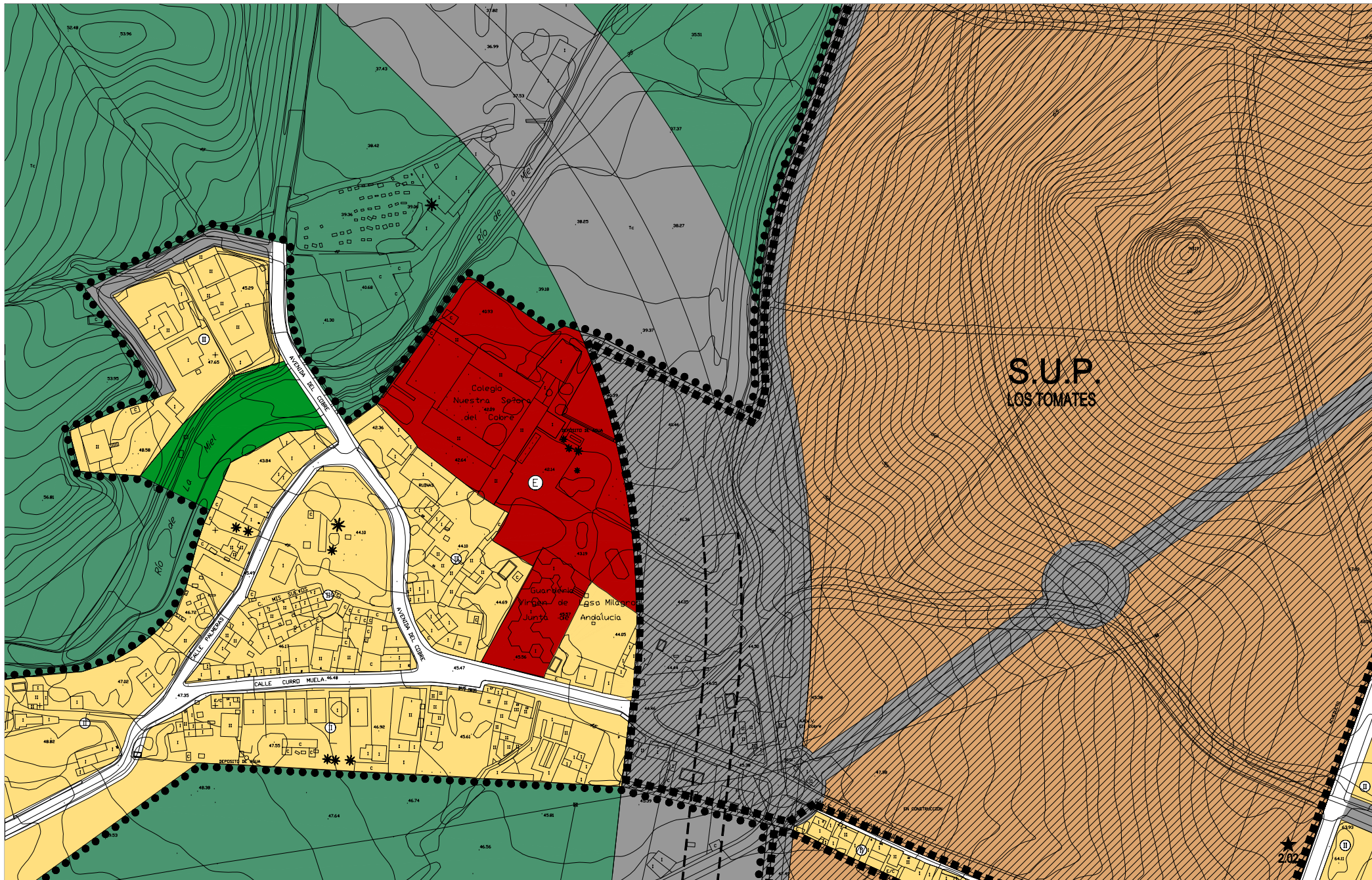
Ayuntamiento de Algeciras

PLAN GENERAL MUNICIPAL DE ORDENACION TR

NUCLEO PRINCIPAL ORDENACION DEL SUELO

Escala: 1/2,000

D-12	E-12	F-12
D-13	E-13	F-13
D-14	E-14	F-14



- SUELO URBANO: EDIFICABLE
- SUELO URBANO: EQUIPAMIENTO PUBLICO
- SUELO URBANO: EQUIPAMIENTO PRIVADO
- SUELO URBANO: ESPACIO LIBRE PUBLICO

- SUELO URBANO: ESPACIO LIBRE PRIVADO
- S.U.P.: SUELO URBANIZABLE PROGRAMADO
- SISTEMA GENERAL EN S.U.P. DE ESPACIOS LIBRES O EQUIPAMIENTOS
- SISTEMA GENERAL EN S.U.N.P. DE ESPACIOS LIBRES O EQUIPAMIENTOS

- S.U.N.P.: SUELO URBANIZABLE NO PROGRAMADO
- SISTEMA GENERAL EN S.U.U. DE ESPACIOS LIBRES O EQUIPAMIENTOS
- VIARIO PROPUESTO

- DELIMITACION DE FIGURAS DE PLANEAMIENTO O UNIDAD DE EJECUCION
- ALINEACION INTERIOR O CAMBIO DE ALTURA
- ALINEACION DE PLANTA BAJA O PASAJE
- LIMITE DE SUELO URB. O URBANIZABLE
- SECTOR DE SUELO URBANIZABLE

- ALTURA MAXIMA
- CONSERVACION DE USOS EXISTENTE
- ELEMENTOS A CONSERVAR
- ELEMENTOS IMPROPIOS O FUERA DE ORDENACION
- ELEMENTO CATALOGADO

- | | |
|-------------------------|--------------------------------|
| A ASISTENCIAL | O OCIO |
| B COMERCIAL Y HOSTELERO | P APARCAMIENTO |
| C CULTURAL | R RELIGIOSO |
| D DEPORTIVO | U UNIVERSITARIO |
| E EDUCACIONAL | Y INST. ANEXA DEL SIST. VIARIO |
| M ADMTOV. Y S. PUBLICO | ○ EQUIPAMIENTO EXISTENTE |
| N DEFENSA | □ EQUIPAMIENTO PROPUESTO |

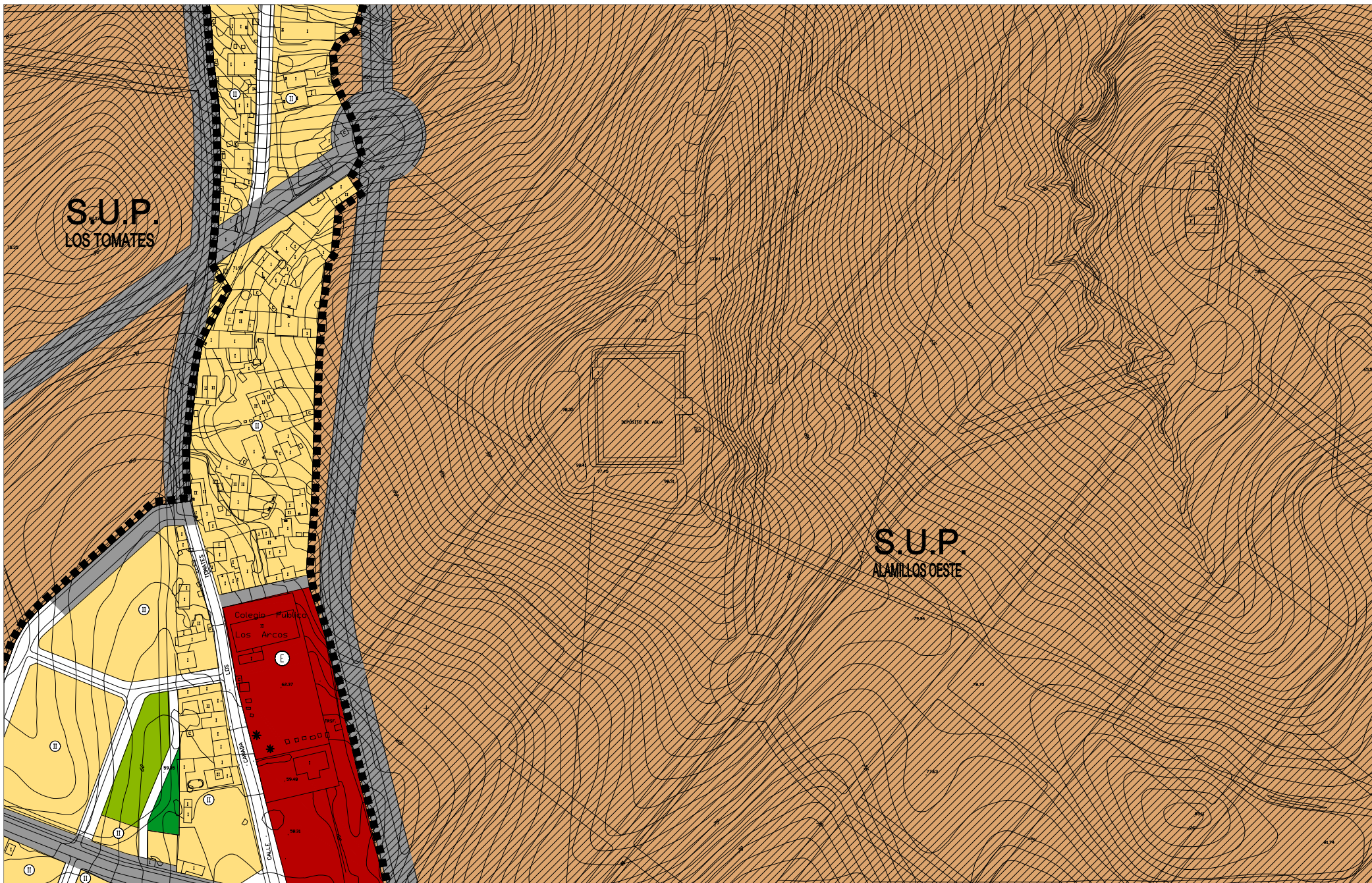
Gerencia de Urbanismo
Ayuntamiento de Algeciras

PLAN GENERAL MUNICIPAL DE ORDENACION TR

NUCLEO PRINCIPAL ORDENACION DEL SUELO

Escala: 1/2.000

E-12	F-12	G-12
E-13	F-13	G-13
E-14	F-14	G-14



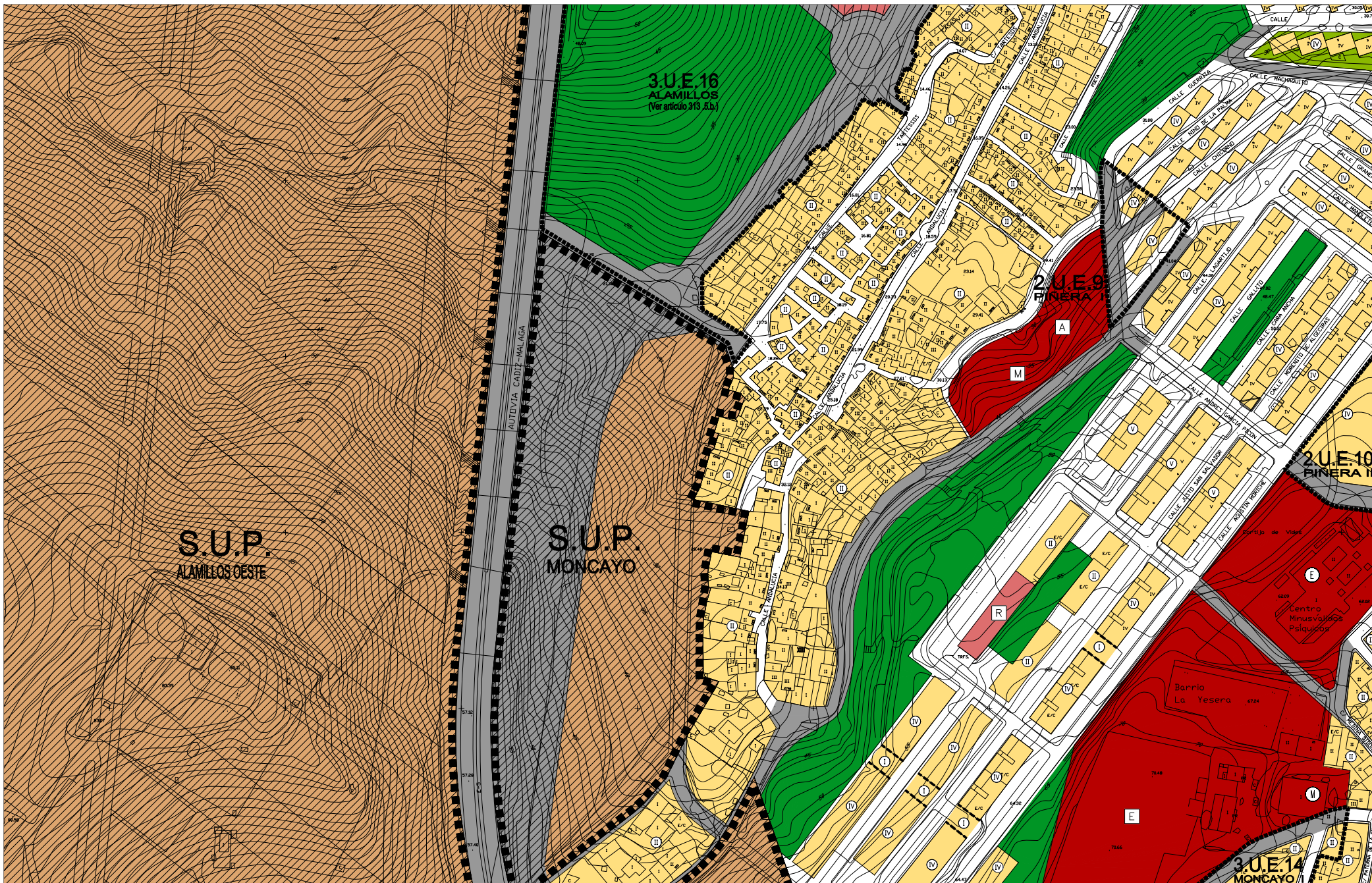
- SUELO URBANO: EDIFICABLE
- SUELO URBANO: EQUIPAMIENTO PUBLICO
- SUELO URBANO: EQUIPAMIENTO PRIVADO
- SUELO URBANO: ESPACIO LIBRE PUBLICO
- SUELO URBANO: ESPACIO LIBRE PRIVADO
- S.U.P.: SUELO URBANIZABLE PROGRAMADO
- SISTEMA GENERAL EN S.U.P. DE ESPACIOS LIBRES O EQUIPAMIENTOS
- SISTEMA GENERAL EN S.U.N.P. DE ESPACIOS LIBRES O EQUIPAMIENTOS

- S.U.N.P.: SUELO URBANIZABLE NO PROGRAMADO
- SISTEMA GENERAL EN S.U.U. DE ESPACIOS LIBRES O EQUIPAMIENTOS
- VARIO PROPUESTO

- DELIMITACION DE FIGURAS DE PLANEAMIENTO O UNIDAD DE EJECUCION
- ALINEACION INTERIOR O CAMBIO DE ALTURA
- ALINEACION DE PLANTA BAJA O PASAJE
- LIMITE DE SUELO URB. O URBANIZABLE
- SECTOR DE SUELO URBANIZABLE

- ALTURA MAXIMA
- CONSERVACION DE USOS EXISTENTE
- ELEMENTOS A CONSERVAR
- ELEMENTOS IMPROPIOS O FUERA DE ORDENACION
- ELEMENTO CATALOGADO

- A ASISTENCIAL
- B COMERCIAL Y HOSTELERO
- C CULTURAL
- D DEPORTIVO
- E EDUCACIONAL
- M ADMIVO. Y S. PUBLICO
- N DEFENSA
- O OCIO
- P APARCAMIENTO
- R RELIGIOSO
- U UNIVERSITARIO
- Y INST. ANEXA DEL SIST. VARIO
- EQUIPAMIENTO EXISTENTE
- EQUIPAMIENTO PROPUESTO



- SUELO URBANO: EDIFICABLE
- SUELO URBANO: EQUIPAMIENTO PUBLICO
- SUELO URBANO: EQUIPAMIENTO PRIVADO
- SUELO URBANO: ESPACIO LIBRE PUBLICO

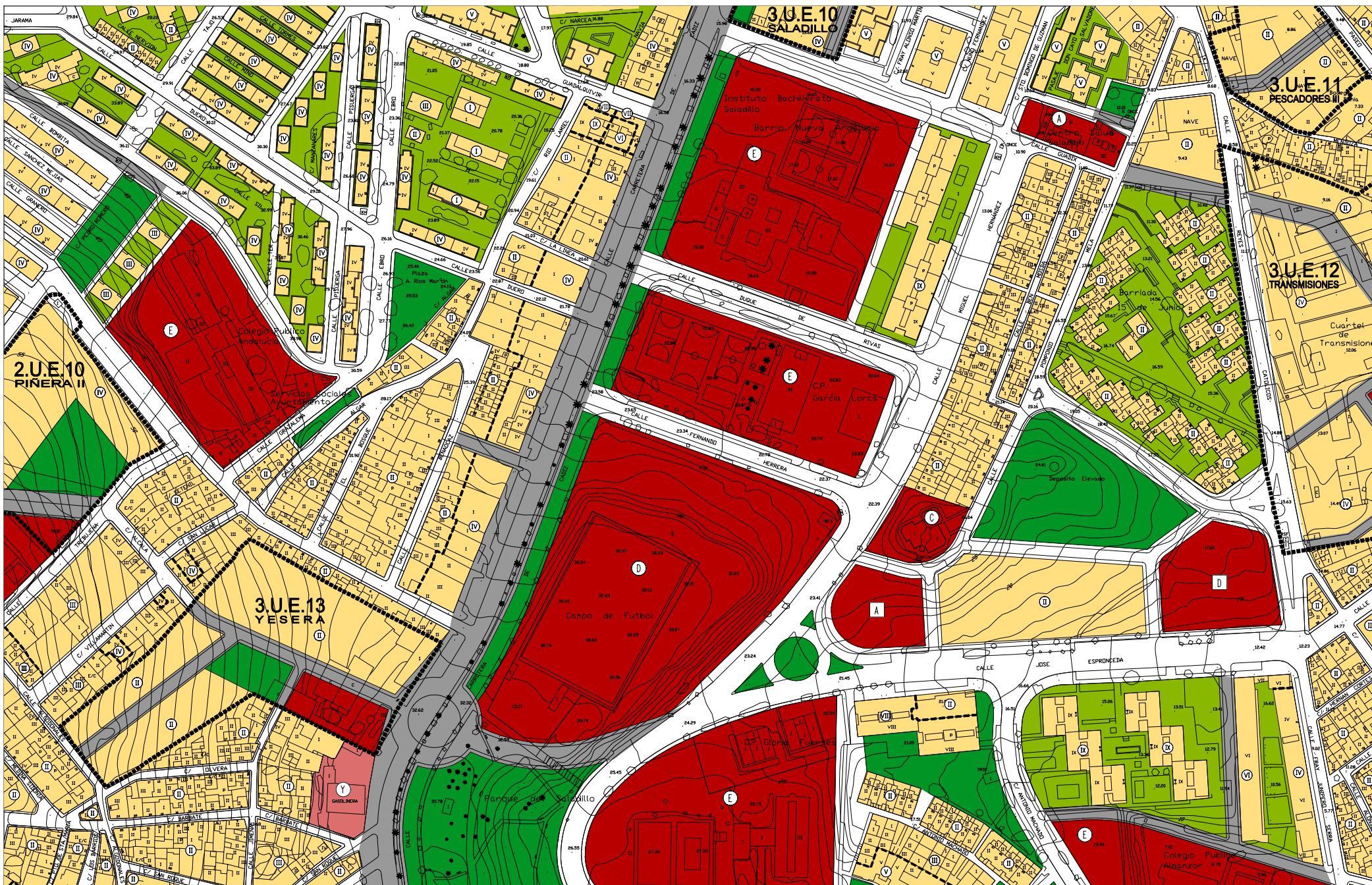
- SUELO URBANO: ESPACIO LIBRE PRIVADO
- S.U.P.: SUELO URBANIZABLE PROGRAMADO
- SISTEMA GENERAL EN S.U.P. DE ESPACIOS LIBRES O EQUIPAMIENTOS
- SISTEMA GENERAL EN S.U.N.P. DE ESPACIOS LIBRES O EQUIPAMIENTOS

- S.U.N.P.: SUELO URBANIZABLE NO PROGRAMADO
- SISTEMA GENERAL EN S.U.N.U. DE ESPACIOS LIBRES O EQUIPAMIENTOS
- VARIO PROPUESTO

- DELIMITACION DE FIGURAS DE PLANEAMIENTO O UNIDAD DE EJECUCION
- ALINEACION INTERIOR O CAMBIO DE ALTURA
- ALINEACION DE PLANTA BAJA O PASAJE
- LIMITE DE SUELO URB. O URBANIZABLE
- SECTOR DE SUELO URBANIZABLE

- ALTURA MAXIMA
- CONSERVACION DE USOS EXISTENTE
- ELEMENTOS A CONSERVAR
- ELEMENTOS IMPROPIOS O FUERA DE ORDENACION
- ELEMENTO CATALOGADO

- A ASISTENCIAL
- B COMERCIAL Y HOSTELERO
- C CULTURAL
- D DEPORTIVO
- E EDUCACIONAL
- M ADMIVO. Y S. PUBLICO
- N DEFENSA
- O OCIO
- P APARCAMIENTO
- R RELIGIOSO
- U UNIVERSITARIO
- Y INST. ANEXA DEL SIST. VARIO
- EQUIPAMIENTO EXISTENTE
- EQUIPAMIENTO PROPUESTO



- SUELO URBANO: EDIFICABLE
- SUELO URBANO: EQUIPAMIENTO PUBLICO
- SUELO URBANO: EQUIPAMIENTO PRIVADO
- SUELO URBANO: ESPACIO LIBRE PUBLICO

- SUELO URBANO: ESPACIO LIBRE PRIVADO
- S.U.P.: SUELO URBANIZABLE PROGRAMADO
- SISTEMA GENERAL EN S.U.P. DE ESPACIOS LIBRES O EQUIPAMENTOS
- SISTEMA GENERAL EN S.U.N.P. DE ESPACIOS LIBRES O EQUIPAMENTOS

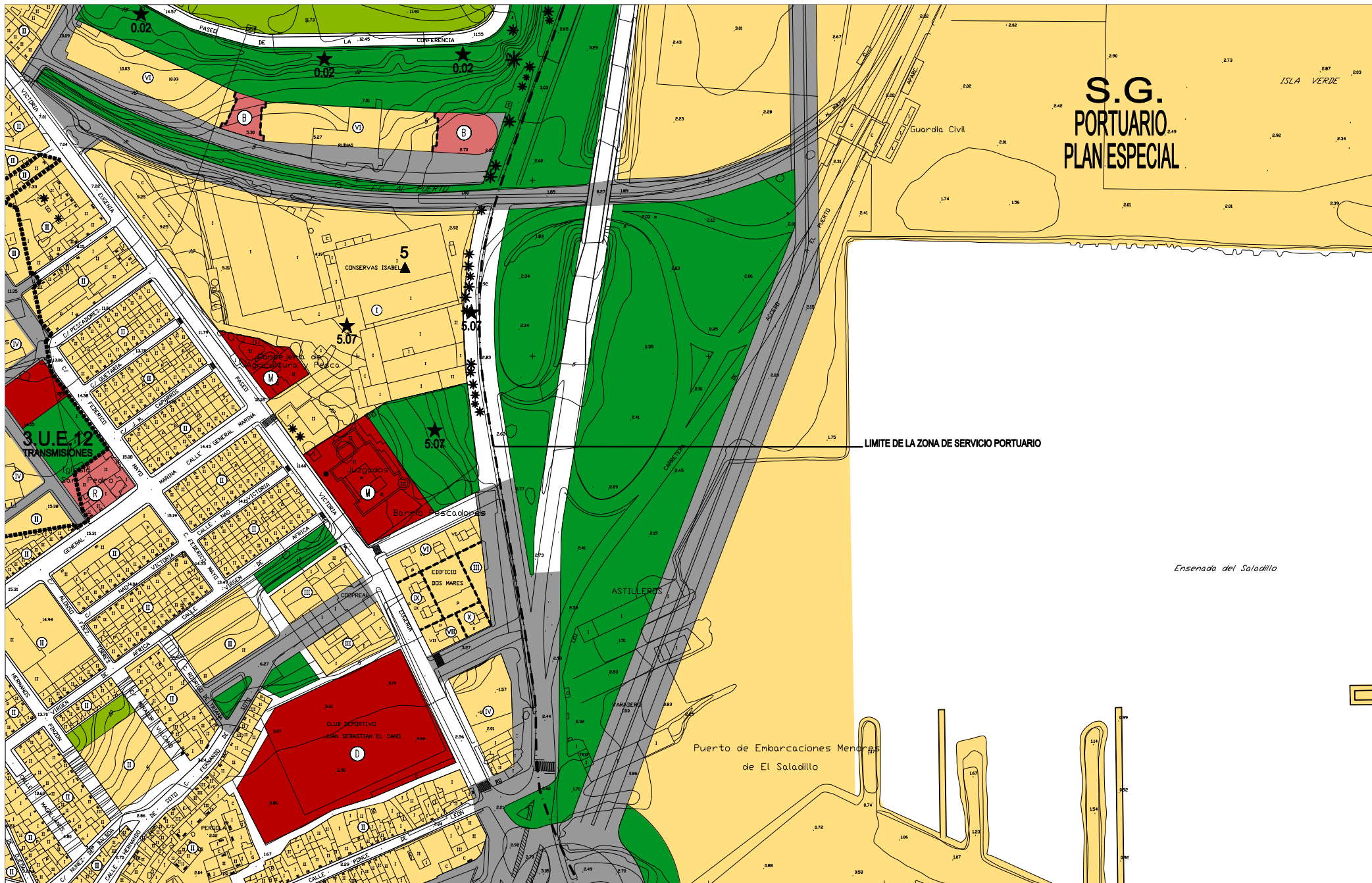
- S.U.N.P.: SUELO URBANIZABLE NO PROGRAMADO
- SISTEMA GENERAL EN S.U.N.U. DE ESPACIOS LIBRES O EQUIPAMENTOS
- VARIO PROPUESTO

- DELIMITACION DE FIGURAS DE PLANEAMIENTO O UNIDAD DE EJECUCION
- ALINEACION INTERIOR O CAMBIO DE ALTURA
- ALINEACION DE PLANTA BAJA O PASAJE
- LIMITE DE SUELO URB. O URBANIZABLE
- SECTOR DE SUELO URBANIZABLE

- ALTURA MAXIMA
- CONSERVACION DE USOS EXISTENTE
- ELEMENTOS A CONSERVAR
- ELEMENTOS IMPROPIOS O FUERA DE ORDENACION
- ELEMENTO CATALOGADO

- A ASISTENCIAL
- B COMERCIAL Y HOSTELERO
- C CULTURAL
- D DEPORTIVO
- E EDUCACIONAL
- M ADMVO. Y S. PUBLICO
- N DEFENSA
- O OCIO
- P APARCAMIENTO
- R RELIGIOSO
- U UNIVERSITARIO
- Y INST. ANEXA DEL SIST. VARIO
- EQUIPAMIENTO EXISTENTE
- EQUIPAMIENTO PROPUESTO

S.G. PORTUARIO PLAN ESPECIAL



- SUELO URBANO: EDIFICABLE
- SUELO URBANO: EQUIPAMIENTO PUBLICO
- SUELO URBANO: EQUIPAMIENTO PRIVADO
- SUELO URBANO: ESPACIO LIBRE PUBLICO

- SUELO URBANO: ESPACIO LIBRE PRIVADO
- S.U.P.: SUELO URBANIZABLE PROGRAMADO
- SISTEMA GENERAL EN S.U.P. DE ESPACIOS LIBRES O EQUIPAMENTOS
- SISTEMA GENERAL EN S.U.N.P. DE ESPACIOS LIBRES O EQUIPAMENTOS

- S.U.N.P.: SUELO URBANIZABLE NO PROGRAMADO
- SISTEMA GENERAL EN S.U.U. DE ESPACIOS LIBRES O EQUIPAMENTOS
- VARIO PROPUESTO

- DELIMITACION DE FIGURAS DE PLANEAMIENTO O UNIDAD DE EJECUCION
- ALINEACION INTERIOR O CAMBIO DE ALTURA
- ALINEACION DE PLANTA BAJA O PASAJE
- LIMITE DE SUELO URB. O URBANIZABLE
- SECTOR DE SUELO URBANIZABLE

- ALTURA MAXIMA
- CONSERVACION DE USOS EXISTENTE
- ELEMENTOS A CONSERVAR
- ELEMENTOS IMPROPIOS O FUERA DE ORDENACION
- ELEMENTO CATALOGADO

- A ASISTENCIAL
- B COMERCIAL Y HOSTELERO
- C CULTURAL
- D DEPORTIVO
- E EDUCACIONAL
- M ADMIV. Y S. PUBLICO
- N DEFENSA
- O OCIO
- P APARCAMIENTO
- R RELIGIOSO
- U UNIVERSITARIO
- Y INST. ANEXA DEL SIST. VARIO
- EQUIPAMIENTO EXISTENTE
- EQUIPAMIENTO PROPUESTO



PLAN GENERAL MUNICIPAL DE ORDENACION TR

NUCLEO PRINCIPAL	I-12	J-12	K-12
ORDENACION DEL SUELO	I-13	J-13	K-13
	I-14	J-14	K-14

Escala: 1/2.000



	SUELO URBANO: EDIFICABLE		SUELO URBANO: ESPACIO LIBRE PRIVADO
	SUELO URBANO: EQUIPAMIENTO PUBLICO		S.U.P.: SUELO URBANIZABLE PROGRAMADO
	SUELO URBANO: EQUIPAMIENTO PRIVADO		SISTEMA GENERAL EN S.U.P. DE ESPACIOS LIBRES O EQUIPAMIENTOS
	SUELO URBANO: ESPACIO LIBRE PUBLICO		SISTEMA GENERAL EN S.U.N.P. DE ESPACIOS LIBRES O EQUIPAMIENTOS

	S.U.N.P.: SUELO URBANIZABLE NO PROGRAMADO
	SISTEMA GENERAL EN S.U.U. DE ESPACIOS LIBRES O EQUIPAMIENTOS
	VARIO PROPUESTO

	DELIMITACION DE FIGURAS DE PLANEAMIENTO O UNIDAD DE EJECUCION
	ALINEACION INTERIOR O CAMBIO DE ALTURA
	ALINEACION DE PLANTA BAJA O PASAJE
	LMITE DE SUELO URB. O URBANIZABLE
	SECTOR DE SUELO URBANIZABLE

	ALTURA MAXIMA
	CONSERVACION DE USOS EXISTENTE
	ELEMENTOS A CONSERVAR
	ELEMENTOS IMPROPIOS O FUERA DE ORDENACION
	ELEMENTO CATALOGADO

A	ASISTENCIAL	O	OCIO
B	COMERCIAL Y HOSTELERO	P	APARCAMIENTO
C	CULTURAL	R	RELIGIOSO
D	DEPORTIVO	U	UNIVERSITARIO
E	EDUCACIONAL	Y	INST. ANEXA DEL SIST. VARIO
M	ADM.TVO. Y S. PUBLICO	○	EQUIPAMIENTO EXISTENTE
N	DEFENSA	□	EQUIPAMIENTO PROPUESTO

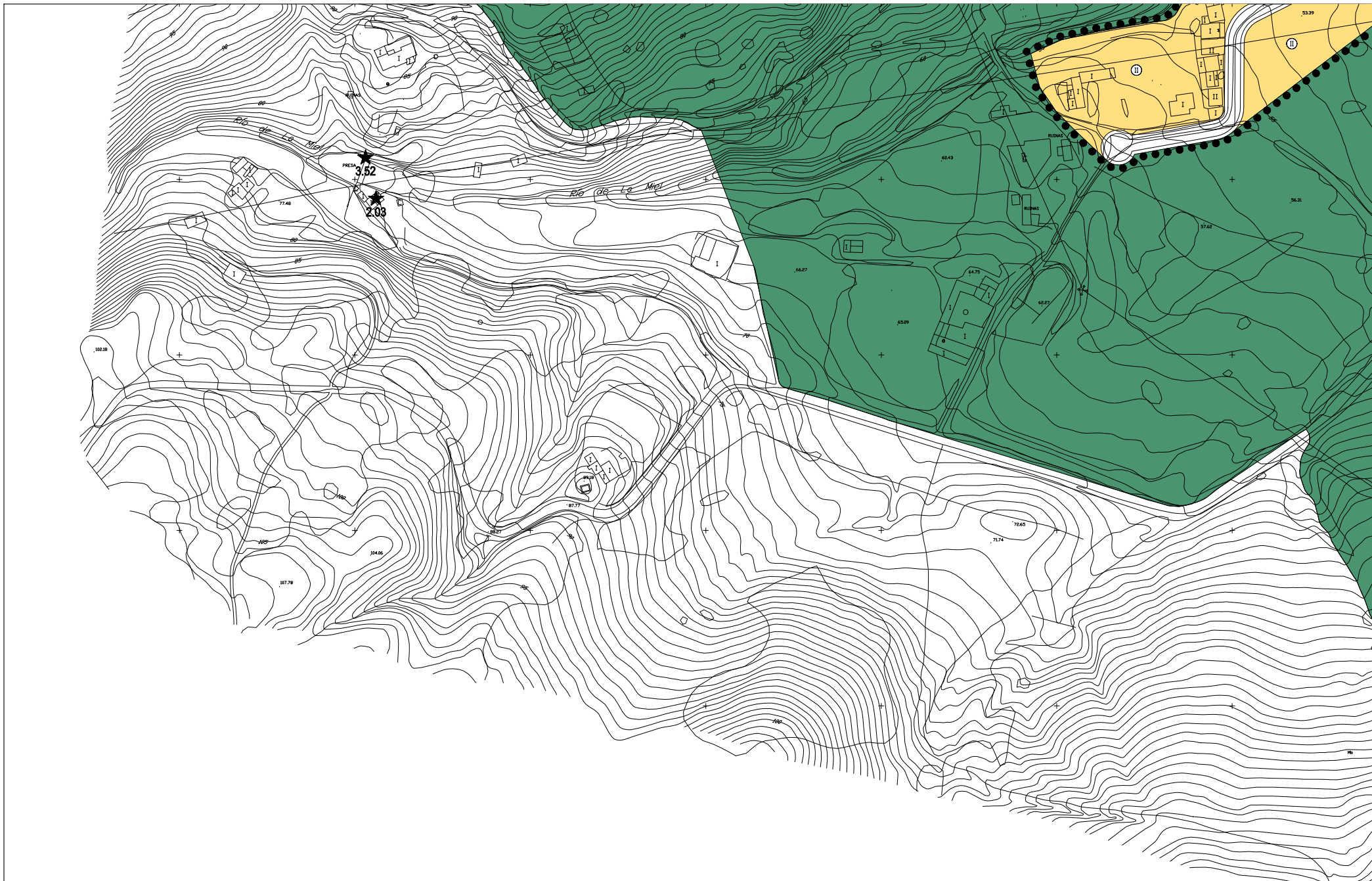
Gerencia de Urbanismo
Ayuntamiento de Algeciras

PLAN GENERAL MUNICIPAL DE ORDENACION TR

NUCLEO PRINCIPAL ORDENACION DEL SUELO

J-12	K-12	L-12
J-13	K-13	L-13
J-14	K-14	L-14

Escala: 1/2,000



- SUELO URBANO: EDIFICABLE
- SUELO URBANO: EQUIPAMIENTO PUBLICO
- SUELO URBANO: EQUIPAMIENTO PRIVADO
- SUELO URBANO: ESPACIO LIBRE PUBLICO

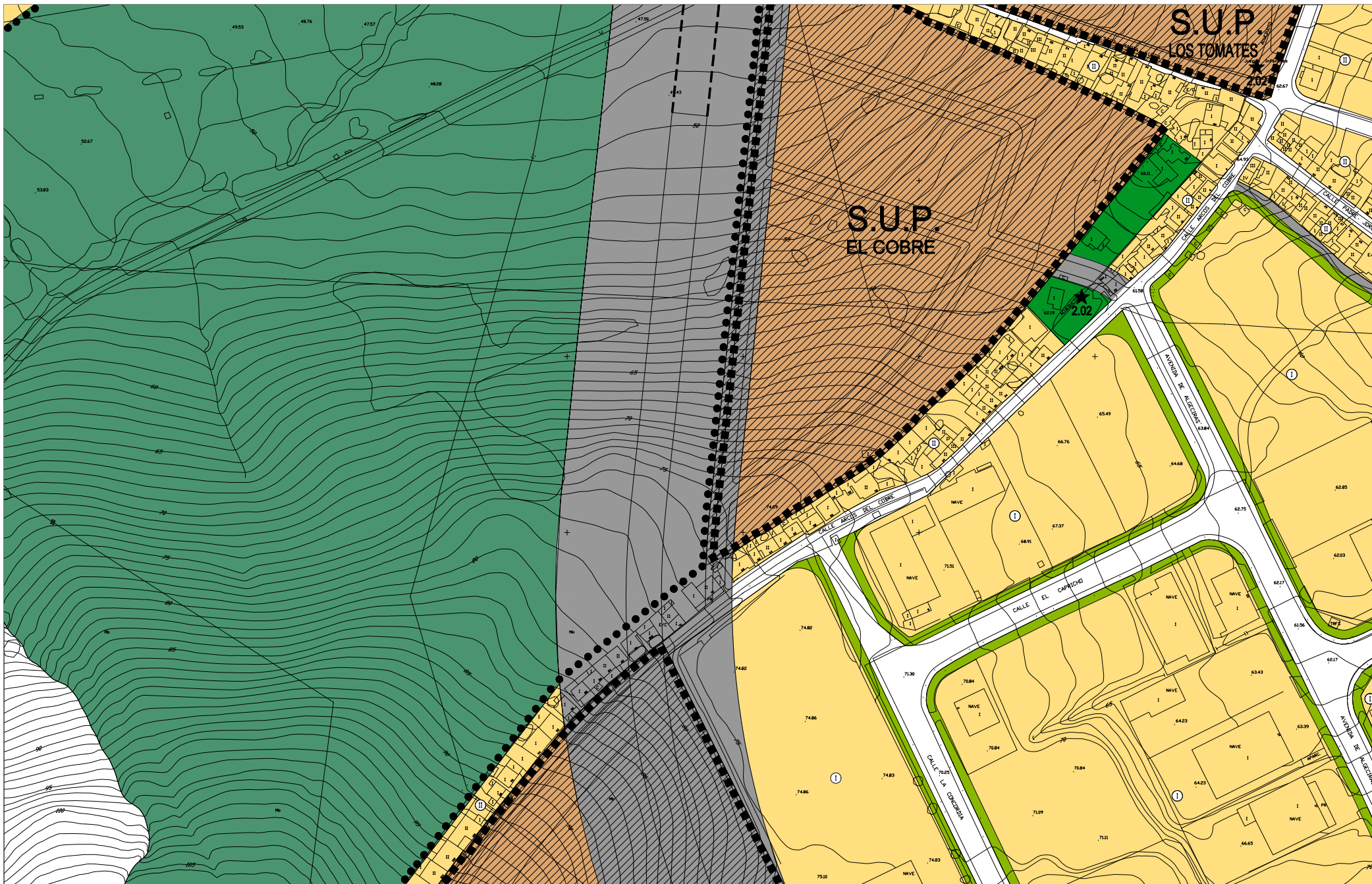
- SUELO URBANO: ESPACIO LIBRE PRIVADO
- S.U.P.: SUELO URBANIZABLE PROGRAMADO
- SISTEMA GENERAL EN S.U.P. DE ESPACIOS LIBRES O EQUIPAMIENTOS
- SISTEMA GENERAL EN S.U.N.P. DE ESPACIOS LIBRES O EQUIPAMIENTOS

- S.U.N.P.: SUELO URBANIZABLE NO PROGRAMADO
- SISTEMA GENERAL EN S.U.U. DE ESPACIOS LIBRES O EQUIPAMIENTOS
- VARIO PROPUESTO

- DELIMITACION DE FIGURAS DE PLANEAMIENTO O UNIDAD DE EJECUCION
- ALINEACION INTERIOR O CAMBIO DE ALTURA
- ALINEACION DE PLANTA BAJA O PASAJE
- LIMITE DE SUELO URB. O URBANIZABLE
- SECTOR DE SUELO URBANIZABLE

- II ALTURA MAXIMA
- CONSERVACION DE USOS EXISTENTE
- ELEMENTOS A CONSERVAR
- ELEMENTOS IMPROPIOS O FUERA DE ORDENACION
- ELEMENTO CATALOGADO

- A ASISTENCIAL
- B COMERCIAL Y HOSTELERO
- C CULTURAL
- D DEPORTIVO
- E EDUCACIONAL
- M ADMIVO. Y S. PUBLICO
- N DEFENSA
- O OCIO
- P APARCAMIENTO
- R RELIGIOSO
- U UNIVERSITARIO
- Y INST. ANEXA DEL SIST. VARIO
- EQUIPAMIENTO EXISTENTE
- EQUIPAMIENTO PROPUESTO



- SUELO URBANO: EDIFICABLE
- SUELO URBANO: EQUIPAMIENTO PUBLICO
- SUELO URBANO: EQUIPAMIENTO PRIVADO
- SUELO URBANO: ESPACIO LIBRE PUBLICO
- SUELO URBANO: ESPACIO LIBRE PRIVADO
- S.U.P.: SUELO URBANIZABLE PROGRAMADO
- SISTEMA GENERAL EN S.U.P. DE ESPACIOS LIBRES O EQUIPAMIENTOS
- SISTEMA GENERAL EN S.U.N.P. DE ESPACIOS LIBRES O EQUIPAMIENTOS

- S.U.N.P.: SUELO URBANIZABLE NO PROGRAMADO
- SISTEMA GENERAL EN S.U.U. DE ESPACIOS LIBRES O EQUIPAMIENTOS
- VARIO PROPUESTO

- DELIMITACION DE FIGURAS DE PLANEAMIENTO O UNIDAD DE EJECUCION
- ALINEACION INTERIOR O CAMBIO DE ALTURA
- ALINEACION DE PLANTA BAJA O PASAJE
- LIMITE DE SUELO URB. O URBANIZABLE
- SECTOR DE SUELO URBANIZABLE

- (II) ALTURA MAXIMA
- CONSERVACION DE USOS EXISTENTE
- ELEMENTOS A CONSERVAR
- ELEMENTOS IMPROPIOS O FUERA DE ORDENACION
- ELEMENTO CATALOGADO

- A ASISTENCIAL
- B COMERCIAL Y HOSTELERO
- C CULTURAL
- D DEPORTIVO
- E EDUCACIONAL
- M ADMVO. Y S. PUBLICO
- N DEFENSA

- O OCIO
- P APARCAMIENTO
- R RELIGIOSO
- U UNIVERSITARIO
- Y INST. ANEXA DEL SIST. VARIO
- EQUIPAMIENTO EXISTENTE
- EQUIPAMIENTO PROPUESTO

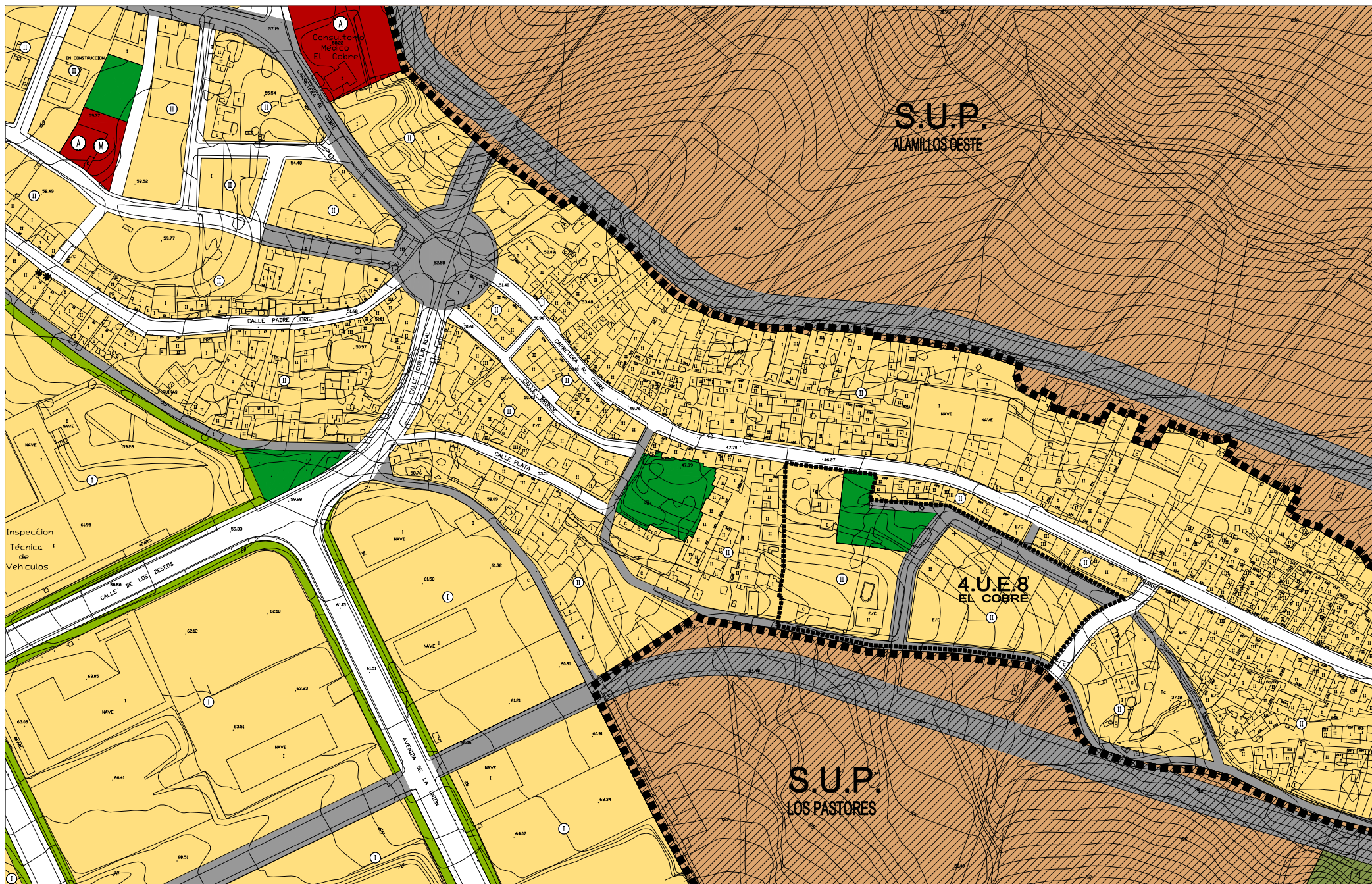
Gerencia de Urbanismo
Ayuntamiento de Algeciras

PLAN GENERAL MUNICIPAL DE ORDENACION URBANA TR

NUCLEO PRINCIPAL
ORDENACION DEL SUELO

Escala: 1/2.000

E-13	F-13	G-13	
E-14	F-14	G-14	
E-15	F-15	G-15	



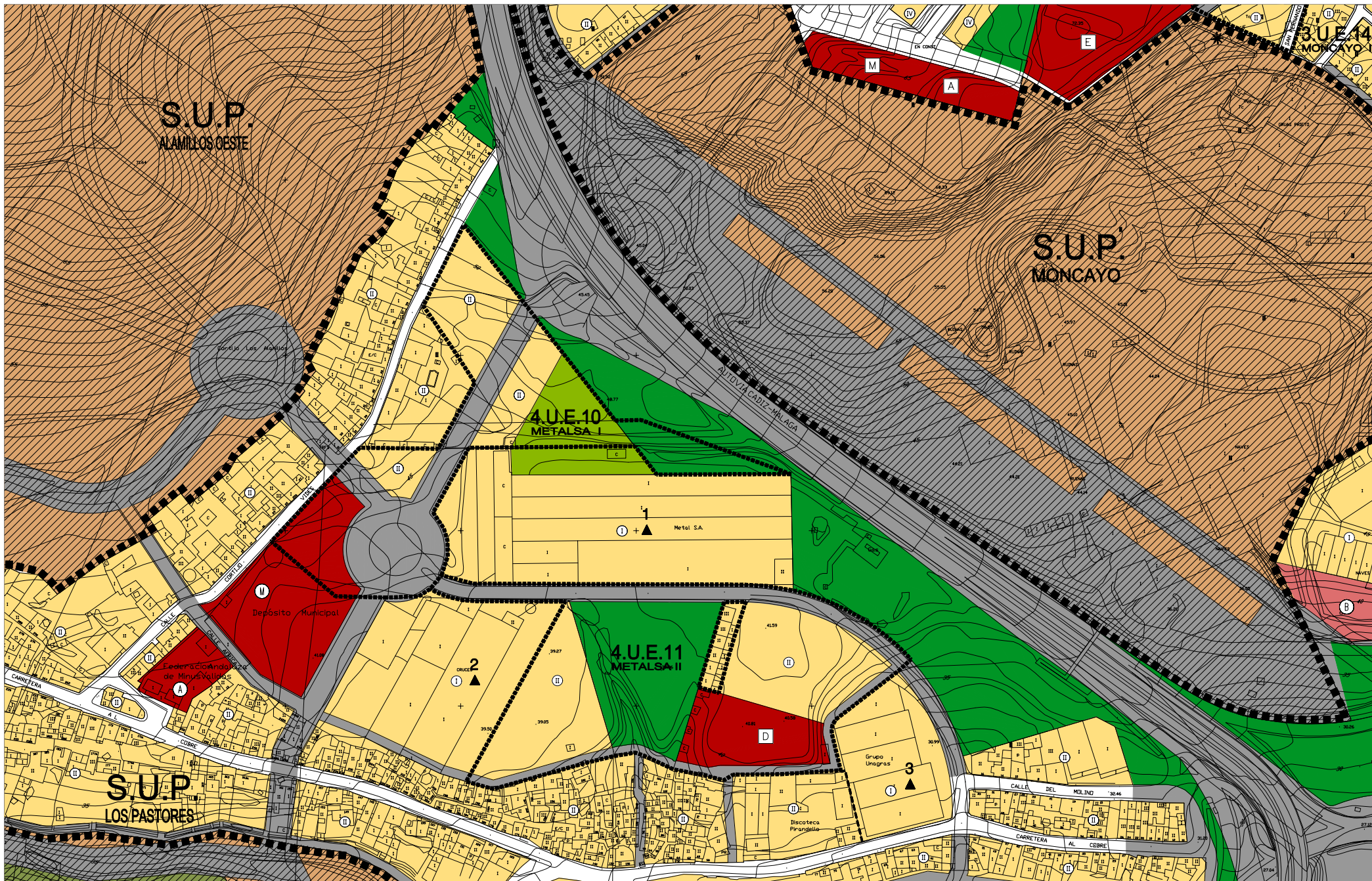
- SUELO URBANO: EDIFICABLE
- SUELO URBANO: EQUIPAMIENTO PUBLICO
- SUELO URBANO: EQUIPAMIENTO PRIVADO
- SUELO URBANO: ESPACIO LIBRE PUBLICO
- SUELO URBANO: ESPACIO LIBRE PRIVADO
- S.U.P.: SUELO URBANIZABLE PROGRAMADO
- SISTEMA GENERAL EN S.U.P. DE ESPACIOS LIBRES O EQUIPAMENTOS
- SISTEMA GENERAL EN S.U.N.P. DE ESPACIOS LIBRES O EQUIPAMENTOS

- S.U.N.P.: SUELO URBANIZABLE NO PROGRAMADO
- SISTEMA GENERAL EN S.U.N. DE ESPACIOS LIBRES O EQUIPAMENTOS
- VARIO PROPUESTO

- DELIMITACION DE FIGURAS DE PLANEAMIENTO O UNIDAD DE EJECUCION
- ALINEACION INTERIOR O CAMBIO DE ALTURA
- ALINEACION DE PLANTA BAJA O PASAJE
- LIMITE DE SUELO URB. O URBANIZABLE
- SECTOR DE SUELO URBANIZABLE

- ALTURA MAXIMA
- CONSERVACION DE USOS EXISTENTE
- ELEMENTOS A CONSERVAR
- ELEMENTOS IMPROPIOS O FUERA DE ORDENACION
- ELEMENTO CATALOGADO

- A ASISTENCIAL
- B COMERCIAL Y HOSTELERO
- C CULTURAL
- D DEPORTIVO
- E EDUCACIONAL
- M ADMIVO. Y S. PUBLICO
- N DEFENSA
- O OCIO
- P APARCAMIENTO
- R RELIGIOSO
- U UNIVERSITARIO
- Y INST. ANEXA DEL SIST. VARIO
- EQUIPAMIENTO EXISTENTE
- EQUIPAMIENTO PROPUESTO



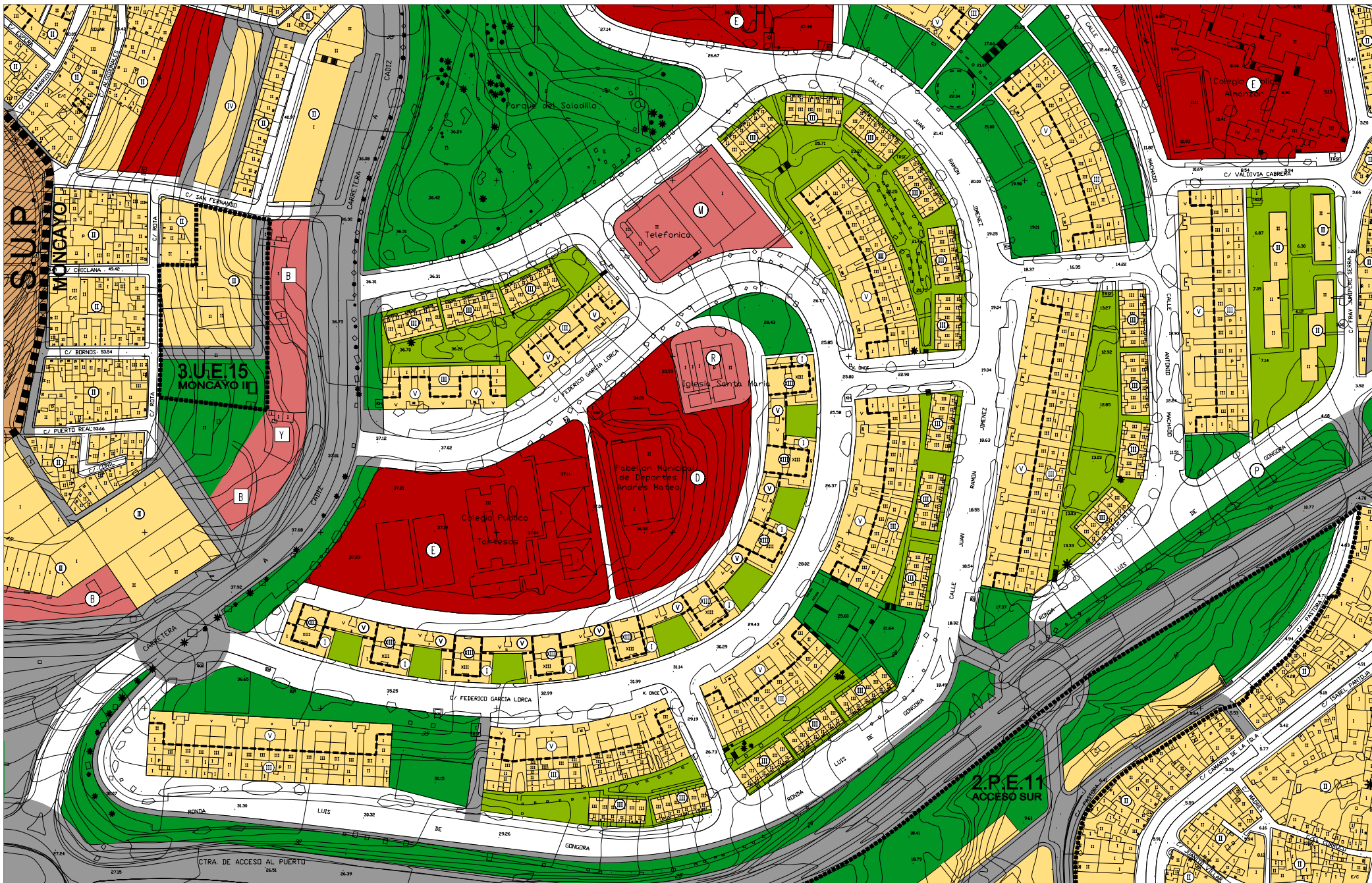
- SUELO URBANO: EDIFICABLE
- SUELO URBANO: EQUIPAMIENTO PUBLICO
- SUELO URBANO: EQUIPAMIENTO PRIVADO
- SUELO URBANO: ESPACIO LIBRE PUBLICO
- SUELO URBANO: ESPACIO LIBRE PRIVADO
- S.U.P.: SUELO URBANIZABLE PROGRAMADO
- SISTEMA GENERAL EN S.U.P. DE ESPACIOS LIBRES O EQUIPAMIENTOS
- SISTEMA GENERAL EN S.U.N.P. DE ESPACIOS LIBRES O EQUIPAMIENTOS

- S.U.N.P.: SUELO URBANIZABLE NO PROGRAMADO
- SISTEMA GENERAL EN S.U.N. DE ESPACIOS LIBRES O EQUIPAMIENTOS
- VARIO PROPUESTO

- DELIMITACION DE FIGURAS DE PLANEAMIENTO O UNIDAD DE EJECUCION
- ALINEACION INTERIOR O CAMBIO DE ALTURA
- ALINEACION DE PLANTA BAJA O PASAJE
- LIMITE DE SUELO URB. O URBANIZABLE
- SECTOR DE SUELO URBANIZABLE

- ALTURA MAXIMA
- CONSERVACION DE USOS EXISTENTE
- ELEMENTOS A CONSERVAR
- ELEMENTOS IMPROPIOS O FUERA DE ORDENACION
- ELEMENTO CATALOGADO

- A ASISTENCIAL
- B COMERCIAL Y HOSTELERO
- C CULTURAL
- D DEPORTIVO
- E EDUCACIONAL
- M ADMNVO. Y S. PUBLICO
- N DEFENSA
- O OCIO
- P APARCAMIENTO
- R RELIGIOSO
- U UNIVERSITARIO
- Y INST. ANEXA DEL SIST. VARIO
- EQUIPAMIENTO EXISTENTE
- EQUIPAMIENTO PROPUESTO



- SUELO URBANO: EDIFICABLE
- SUELO URBANO: EQUIPAMIENTO PÚBLICO
- SUELO URBANO: EQUIPAMIENTO PRIVADO
- SUELO URBANO: ESPACIO LIBRE PÚBLICO
- SUELO URBANO: ESPACIO LIBRE PRIVADO
- S.U.P.: SUELO URBANIZABLE PROGRAMADO
- SISTEMA GENERAL EN S.U.P. DE ESPACIOS LIBRES O EQUIPAMENTOS
- SISTEMA GENERAL EN S.U.N.P. DE ESPACIOS LIBRES O EQUIPAMENTOS

- S.U.N.P.: SUELO URBANIZABLE NO PROGRAMADO
- SISTEMA GENERAL EN S.U.U. DE ESPACIOS LIBRES O EQUIPAMENTOS
- VARIO PROPUESTO

- DELIMITACION DE FIGURAS DE PLANEAMIENTO O UNIDAD DE EJECUCION
- ALINEACION INTERIOR O CAMBIO DE ALTURA
- ALINEACION DE PLANTA BAJA O PASAJE
- LIMITE DE SUELO URB. O URBANIZABLE
- SECTOR DE SUELO URBANIZABLE

- ALTURA MÁXIMA
- CONSERVACION DE USOS EXISTENTE
- ELEMENTOS A CONSERVAR
- ELEMENTOS IMPROPIOS O FUERA DE ORDENACION
- ELEMENTO CATALOGADO

- A ASISTENCIAL
- B COMERCIAL Y HOSTELERO
- C CULTURAL
- D DEPORTIVO
- E EDUCACIONAL
- M ADMVO. Y S. PÚBLICO
- N DEFENSA
- O OCIO
- P APARCAMIENTO
- R RELIGIOSO
- U UNIVERSITARIO
- Y INST. ANEXA DEL SIST. VARIO
- EQUIPAMIENTO EXISTENTE
- EQUIPAMIENTO PROPUESTO

Gerencia de Urbanismo
Ayuntamiento de Algeciras

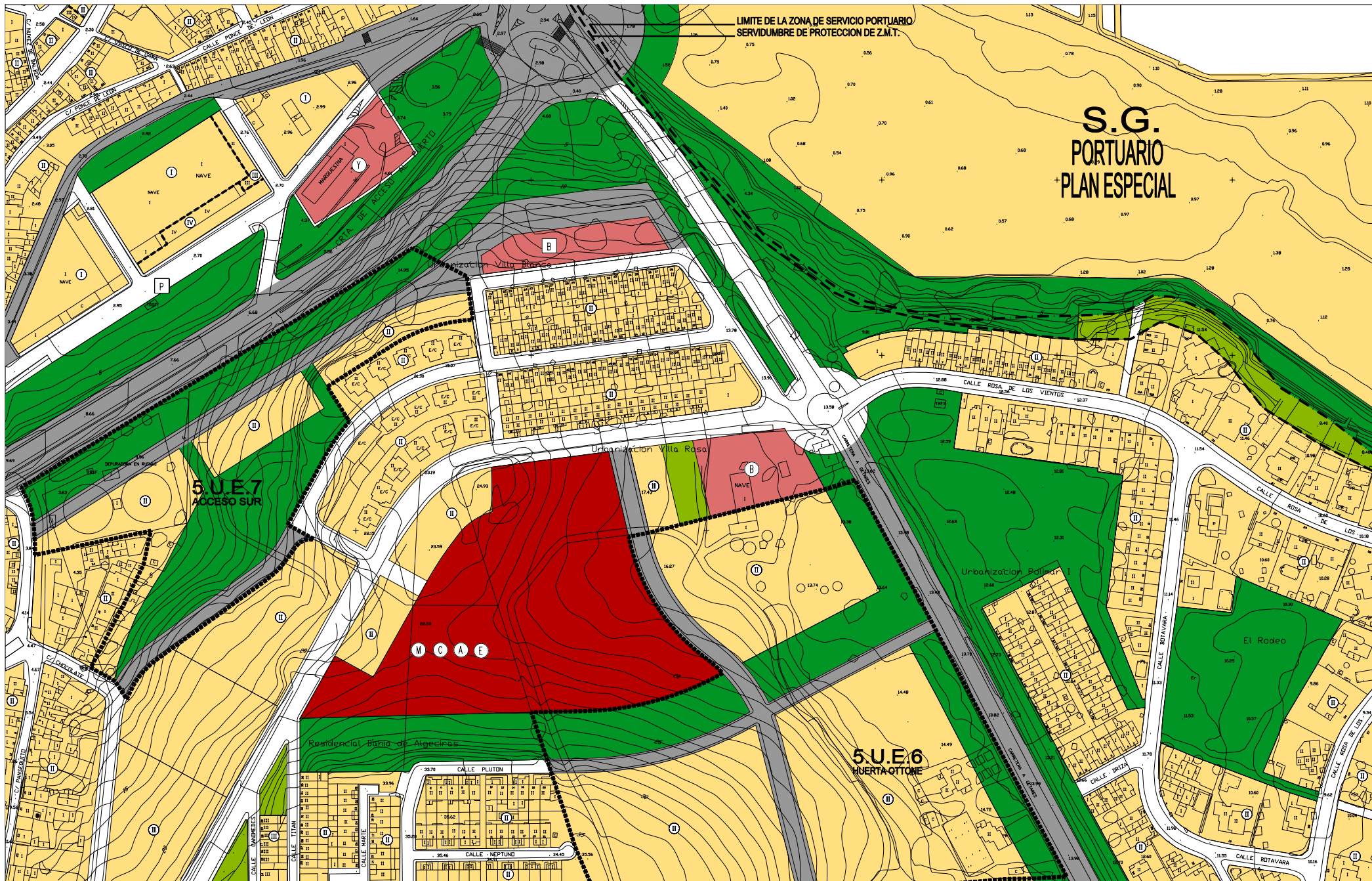
PLAN GENERAL MUNICIPAL DE ORDENACION TR
NUCLEO PRINCIPAL
ORDENACION DEL SUELO

H-13	I-13	J-13
H-14	I-14	J-14
H-15	I-15	J-15

Escala: 1/2.000

LIMITE DE LA ZONA DE SERVICIO PORTUARIO
SERVIDUMBRE DE PROTECCION DE Z.M.T.

S.G. PORTUARIO PLAN ESPECIAL



- SUELO URBANO: EDIFICABLE
- SUELO URBANO: EQUIPAMIENTO PUBLICO
- SUELO URBANO: EQUIPAMIENTO PRIVADO
- SUELO URBANO: ESPACIO LIBRE PUBLICO
- SUELO URBANO: ESPACIO LIBRE PRIVADO
- S.U.P.: SUELO URBANIZABLE PROGRAMADO
- SISTEMA GENERAL EN S.U.P. DE ESPACIOS LIBRES O EQUIPAMENTOS
- SISTEMA GENERAL EN S.U.N.P. DE ESPACIOS LIBRES O EQUIPAMENTOS

- S.U.N.P.: SUELO URBANIZABLE NO PROGRAMADO
- SISTEMA GENERAL EN S.U.N. DE ESPACIOS LIBRES O EQUIPAMENTOS
- VARIO PROPUESTO

- DELIMITACION DE FIGURAS DE PLANEAMIENTO O UNIDAD DE EJECUCION
- ALINEACION INTERIOR O CAMBIO DE ALTURA
- ALINEACION DE PLANTA BAJA O PASAJE
- LIMITE DE SUELO URB. O URBANIZABLE
- SECTOR DE SUELO URBANIZABLE

- ALTURA MAXIMA
- CONSERVACION DE USOS EXISTENTE
- ELEMENTOS A CONSERVAR
- ELEMENTOS IMPROPIOS O FUERA DE ORDENACION
- ELEMENTO CATALOGADO

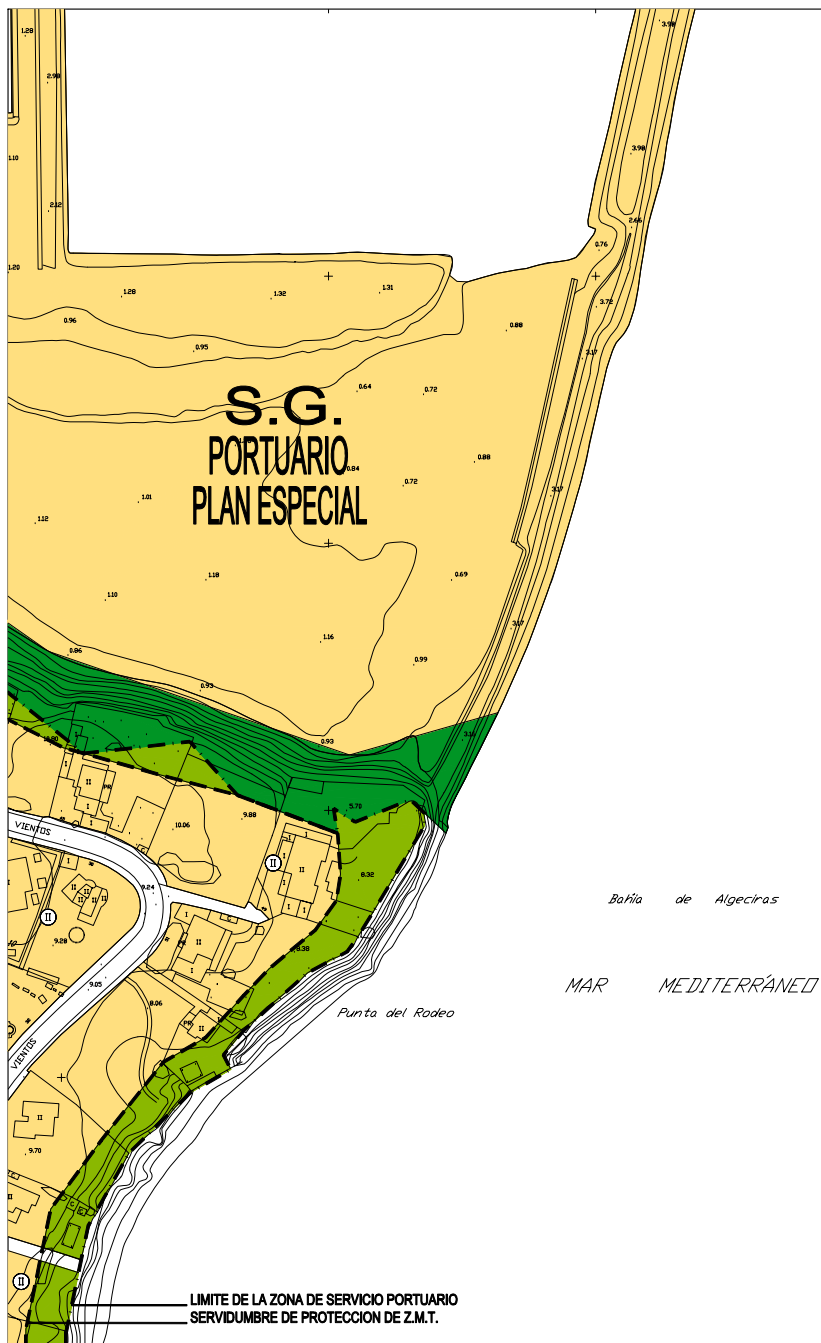
- A ASISTENCIAL
- B COMERCIAL Y HOSTELERO
- C CULTURAL
- D DEPORTIVO
- E EDUCACIONAL
- M ADMVO. Y S. PUBLICO
- N DEFENSA
- O OCIO
- P APARCAMIENTO
- R RELIGIOSO
- U UNIVERSITARIO
- Y INST. ANEXA DEL SIST. VARIO
- EQUIPAMIENTO EXISTENTE
- EQUIPAMIENTO PROPUESTO


Gerencia de Urbanismo
Ayuntamiento de Algeciras




PLAN GENERAL MUNICIPAL DE ORDENACION TR
NUCLEO PRINCIPAL
ORDENACION DEL SUELO






I-13	J-13	K-13
I-14	J-14	K-14
I-15	J-15	K-15






Escala: 1/2.000



	SUELO URBANO: EDIFICABLE		SUELO URBANO: ESPACIO LIBRE PRIVADO
	SUELO URBANO: EQUIPAMIENTO PUBLICO		S.U.P.: SUELO URBANIZABLE PROGRAMADO
	SUELO URBANO: EQUIPAMIENTO PRIVADO		SISTEMA GENERAL EN S.U.P. DE ESPACIOS LIBRES O EQUIPAMIENTOS
	SUELO URBANO: ESPACIO LIBRE PUBLICO		SISTEMA GENERAL EN S.U.N.P. DE ESPACIOS LIBRES O EQUIPAMIENTOS

	S.U.N.P.: SUELO URBANIZABLE NO PROGRAMADO
	SISTEMA GENERAL EN S.U.U. DE ESPACIOS LIBRES O EQUIPAMIENTOS
	VARIO PROPUESTO

	DELIMITACION DE FIGURAS DE PLANEAMIENTO O UNIDAD DE EJECUCION
	ALINEACION INTERIOR O CAMBIO DE ALTURA
	ALINEACION DE PLANTA BAJA O PASAJE
	LIMITE DE SUELO URB. O URBANIZABLE
	SECTOR DE SUELO URBANIZABLE

	ALTURA MAXIMA
	CONSERVACION DE USOS EXISTENTE
	ELEMENTOS A CONSERVAR
	ELEMENTOS IMPROPIOS O FUERA DE ORDENACION
	ELEMENTO CATALOGADO

A ASISTENCIAL	O OCIO
B COMERCIAL Y HOSTELERO	P APARCAMIENTO
C CULTURAL	R RELIGIOSO
D DEPORTIVO	U UNIVERSITARIO
E EDUCACIONAL	Y INST. ANEXA DEL SIST. VARIO
M ADMTVO. Y S. PUBLICO	○ EQUIPAMIENTO EXISTENTE
N DEFENSA	□ EQUIPAMIENTO PROPUESTO

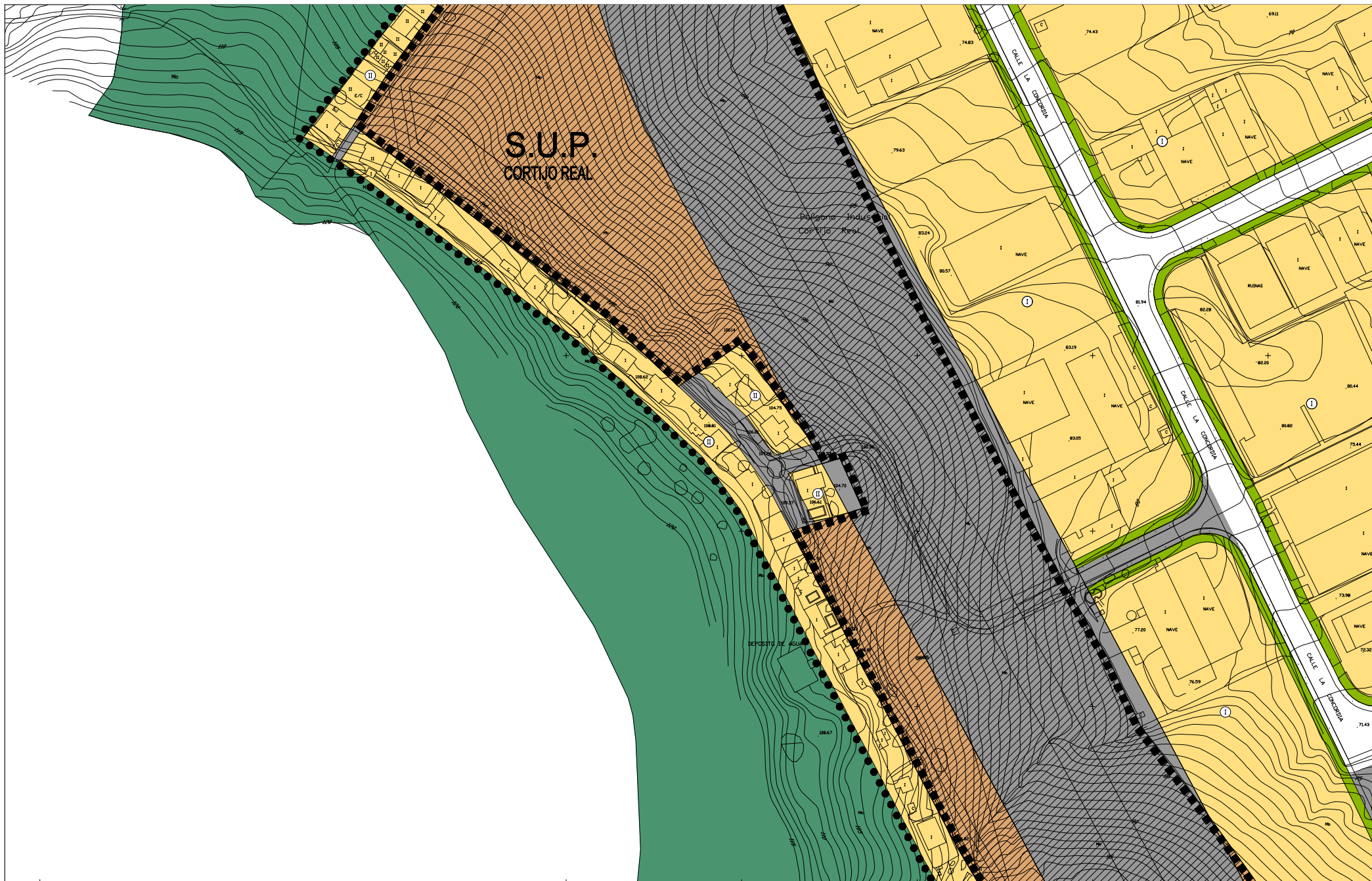
Gerencia de Urbanismo
Ayuntamiento de Algeciras

PLAN GENERAL MUNICIPAL DE ORDENACION TR

NUCLEO PRINCIPAL
ORDENACION DEL SUELO

J-13	K-13	L-13
J-14	K-14	L-14
J-15	K-15	L-15

Escala: 1/2.000



- SUELO URBANO: EDIFICABLE
- SUELO URBANO: EQUIPAMIENTO PUBLICO
- SUELO URBANO: EQUIPAMIENTO PRIVADO
- SUELO URBANO: ESPACIO LIBRE PUBLICO

- SUELO URBANO: ESPACIO LIBRE PRIVADO
- S.U.P.: SUELO URBANIZABLE PROGRAMADO
- SISTEMA GENERAL EN S.U.P. DE ESPACIOS LIBRES O EQUIPAMENTOS
- SISTEMA GENERAL EN S.U.N.P. DE ESPACIOS LIBRES O EQUIPAMENTOS

- S.U.N.P.: SUELO URBANIZABLE NO PROGRAMADO
- SISTEMA GENERAL EN S.U.U. DE ESPACIOS LIBRES O EQUIPAMENTOS
- VARIO PROPUESTO

- DELIMITACION DE FIGURAS DE PLANEAMIENTO O UNIDAD DE EJECUCION
- ALINEACION INTERIOR O CAMBIO DE ALTURA
- ALINEACION DE PLANTA BAJA O PASAJE
- LIMITE DE SUELO URB. O URBANIZABLE
- SECTOR DE SUELO URBANIZABLE

- II ALTURA MAXIMA
- CONSERVACION DE USOS EXISTENTE
- ELEMENTOS A CONSERVAR
- ELEMENTOS IMPROPIOS O FUERA DE ORDENACION
- ELEMENTO CATALOGADO

- | | |
|-------------------------|-------------------------------|
| A ASISTENCIAL | O OCIO |
| B COMERCIAL Y HOSTELERO | P APARCAMIENTO |
| C CULTURAL | R RELIGIOSO |
| D DEPORTIVO | U UNIVERSITARIO |
| E EDUCACIONAL | Y INST. ANEXA DEL SIST. VARIO |
| M ADMIVO. Y S. PUBLICO | ○ EQUIPAMIENTO EXISTENTE |
| N DEFENSA | □ EQUIPAMIENTO PROPUESTO |



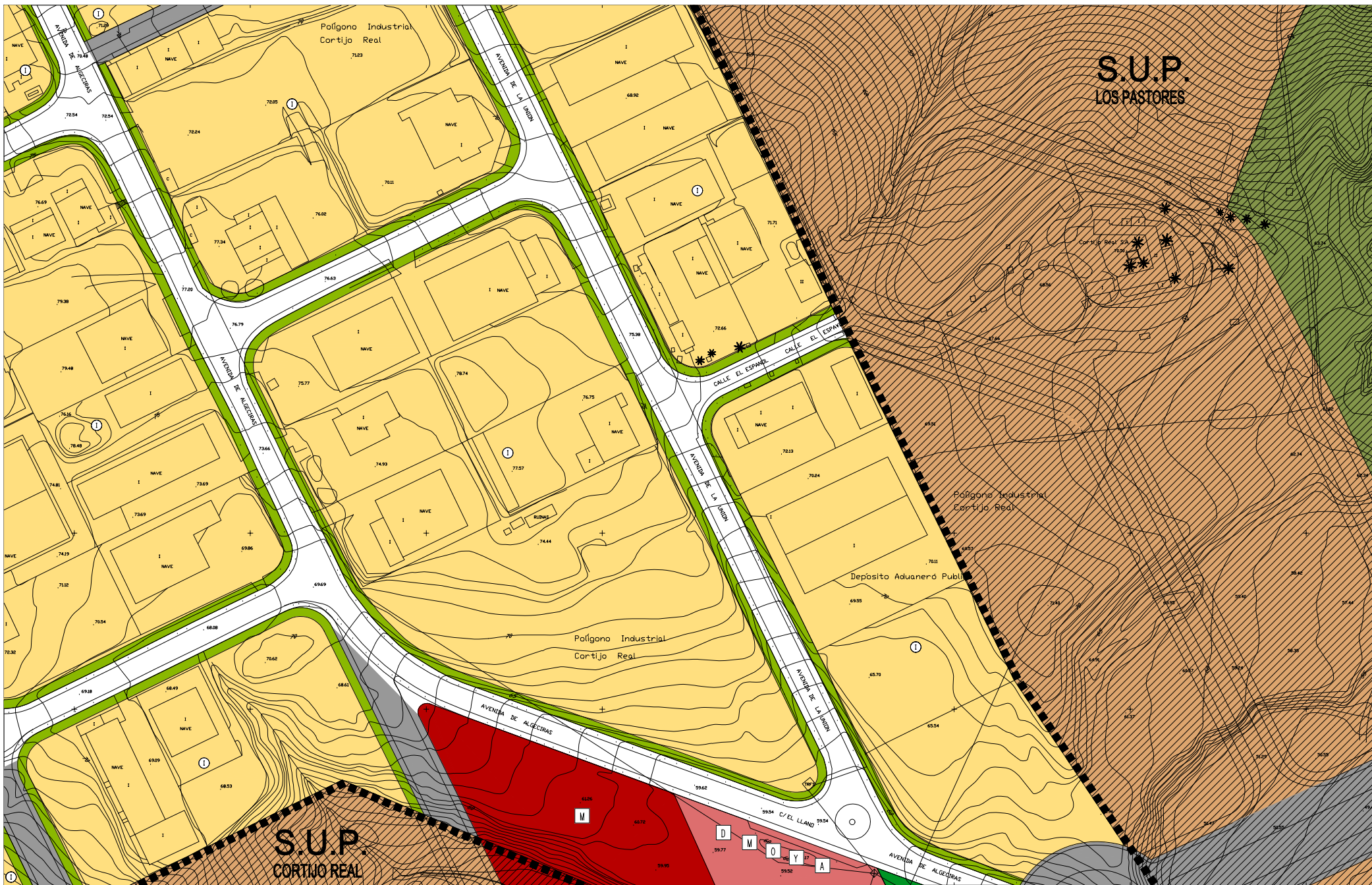
Gerencia de Urbanismo
Ayuntamiento de Algeciras

PLAN GENERAL MUNICIPAL DE ORDENACION TR

NUCLEO PRINCIPAL
ORDENACION DEL SUELO

E-14	F-14	G-14
E-15	F-15	G-15
E-16	F-16	G-16

Escala: 1/2.000



**S.U.P.
LOS PASTORES**

**S.U.P.
CORTIJO REAL**

- SUELO URBANO: EDIFICABLE.
- SUELO URBANO: EQUIPAMIENTO PÚBLICO
- SUELO URBANO: EQUIPAMIENTO PRIVADO
- SUELO URBANO: ESPACIO LIBRE PÚBLICO
- SUELO URBANO: ESPACIO LIBRE PRIVADO
- S.U.P.: SUELO URBANIZABLE PROGRAMADO
- SISTEMA GENERAL EN S.U.P. DE ESPACIOS LIBRES O EQUIPAMENTOS
- SISTEMA GENERAL EN S.U.P. DE ESPACIOS LIBRES O EQUIPAMENTOS

- S.U.N.P.: SUELO URBANIZABLE NO PROGRAMADO
- SISTEMA GENERAL EN S.U.P. DE ESPACIOS LIBRES O EQUIPAMENTOS
- VIARIO PROPUESTO

- DELIMITACION DE FIGURAS DE PLANEAMIENTO O UNIDAD DE EJECUCION
- ALINEACION INTERIOR O CAMBIO DE ALTURA
- ALINEACION DE PLANTA BAJA O PASAJE
- LIMITE DE SUELO URB. O URBANIZABLE
- SECTOR DE SUELO URBANIZABLE

- ALTURA MÁXIMA
- CONSERVACION DE USOS EXISTENTE
- ELEMENTOS A CONSERVAR
- ELEMENTOS IMPROPIOS O FUERA DE ORDENACION
- ELEMENTO CATALOGADO

- A ASISTENCIAL
- B COMERCIAL Y HOSTELERO
- C CULTURAL
- D DEPORTIVO
- E EDUCACIONAL
- M ADMIV. Y S. PÚBLICO
- N DEFENSA
- O OCIO
- P APARCAMIENTO
- R RELIGIOSO
- U UNIVERSITARIO
- Y INST. ANEXA DEL SIST. VARIO
- EQUIPAMIENTO EXISTENTE
- EQUIPAMIENTO PROPUESTO

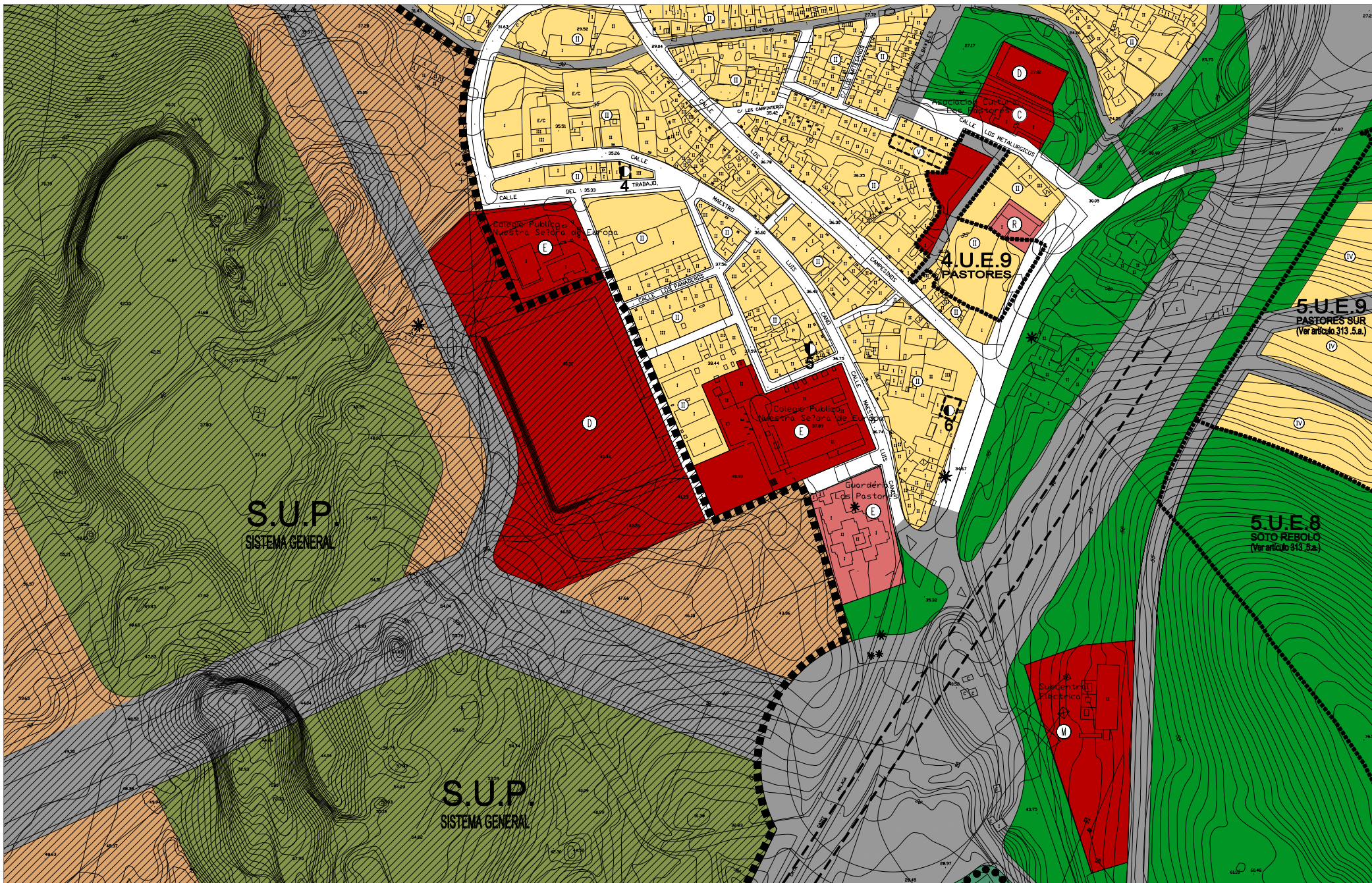
Gerencia de Urbanismo
Ayuntamiento de Algeciras

PLAN GENERAL MUNICIPAL DE ORDENACION TR

NUCLEO PRINCIPAL
ORDENACION DEL SUELO

Escala: 1/2.000

F-14	G-14	H-14
F-15	G-15	H-15
F-16	G-16	H-16



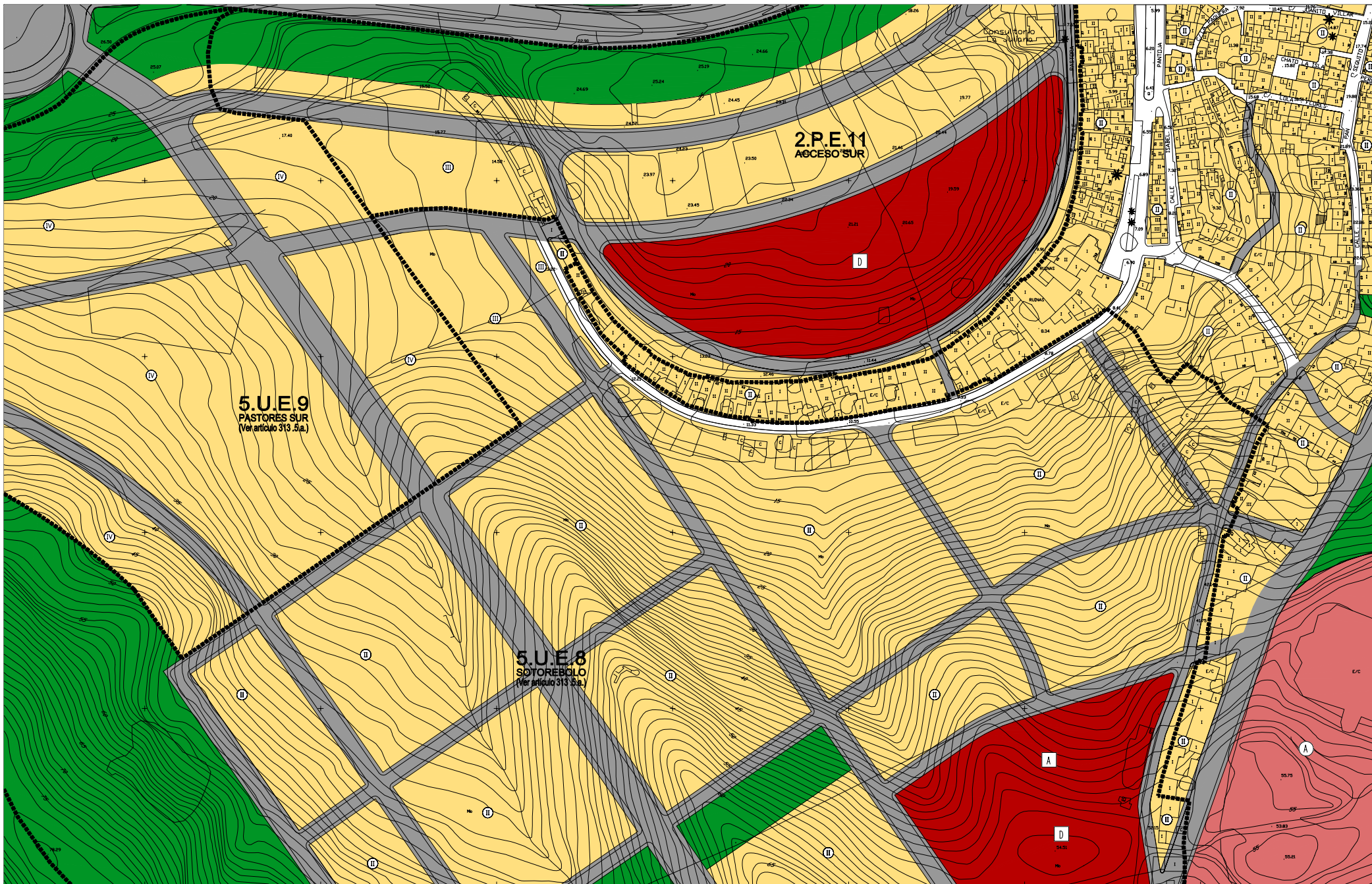
- SUELO URBANO: EDIFICABLE
- SUELO URBANO: EQUIPAMIENTO PUBLICO
- SUELO URBANO: EQUIPAMIENTO PRIVADO
- SUELO URBANO: ESPACIO LIBRE PUBLICO
- SUELO URBANO: ESPACIO LIBRE PRIVADO
- S.U.P.: SUELO URBANIZABLE PROGRAMADO
- SISTEMA GENERAL EN S.U.P. DE ESPACIOS LIBRES O EQUIPAMENTOS
- SISTEMA GENERAL EN S.U.N.P. DE ESPACIOS LIBRES O EQUIPAMENTOS

- S.U.N.P.: SUELO URBANIZABLE NO PROGRAMADO
- SISTEMA GENERAL EN S.U.N. DE ESPACIOS LIBRES O EQUIPAMENTOS
- VARIO PROPUESTO

- DELIMITACION DE FIGURAS DE PLANEAMIENTO O UNIDAD DE EJECUCION
- ALINEACION INTERIOR O CAMBIO DE ALTURA
- ALINEACION DE PLANTA BAJA O PASAJE
- LIMITE DE SUELO URB. O URBANIZABLE
- SECTOR DE SUELO URBANIZABLE

- ALTURA MAXIMA
- CONSERVACION DE USOS EXISTENTE
- ELEMENTOS A CONSERVAR
- ELEMENTOS IMPROPIOS O FUERA DE ORDENACION
- ELEMENTO CATALOGADO

- A ASISTENCIAL
- B COMERCIAL Y HOSTELERO
- C CULTURAL
- D DEPORTIVO
- E EDUCACIONAL
- M ADMIVO. Y S. PUBLICO
- N DEFENSA
- O OCIO
- P APARCAMIENTO
- R RELIGIOSO
- U UNIVERSITARIO
- Y INST. ANEXA DEL SIST. VARIO
- EQUIPAMIENTO EXISTENTE
- EQUIPAMIENTO PROPUESTO



- SUELO URBANO: EDIFICABLE
- SUELO URBANO: EQUIPAMIENTO PUBLICO
- SUELO URBANO: EQUIPAMIENTO PRIVADO
- SUELO URBANO: ESPACIO LIBRE PUBLICO

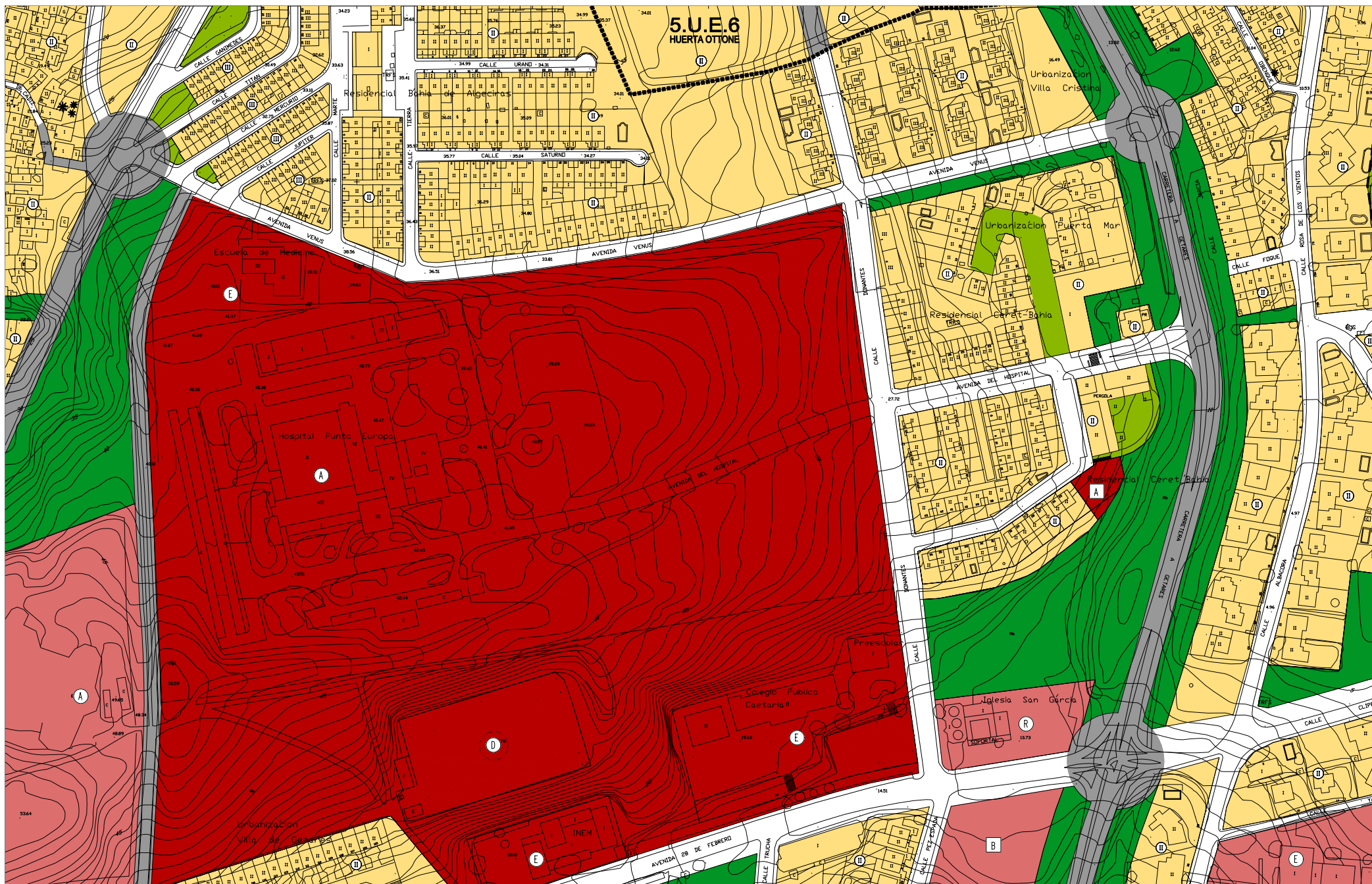
- SUELO URBANO: ESPACIO LIBRE PRIVADO
- S.U.P.: SUELO URBANIZABLE PROGRAMADO
- SISTEMA GENERAL EN S.U.P. DE ESPACIOS LIBRES O EQUIPAMENTOS
- SISTEMA GENERAL EN S.U.N.P. DE ESPACIOS LIBRES O EQUIPAMENTOS

- S.U.N.P.: SUELO URBANIZABLE NO PROGRAMADO
- SISTEMA GENERAL EN S.U.U. DE ESPACIOS LIBRES O EQUIPAMENTOS
- VARIO PROPUESTO

- DELIMITACION DE FIGURAS DE PLANEAMIENTO O UNIDAD DE EJECUCION
- ALINEACION INTERIOR O CAMBIO DE ALTURA
- ALINEACION DE PLANTA BAJA O PASAJE
- LIMITE DE SUELO URB. O URBANIZABLE
- SECTOR DE SUELO URBANIZABLE

- ALTURA MAXIMA
- CONSERVACION DE USOS EXISTENTE
- ELEMENTOS A CONSERVAR
- ELEMENTOS IMPROPIOS O FUERA DE ORDENACION
- ELEMENTO CATALOGADO

- A ASISTENCIAL
- B COMERCIAL Y HOSTELERO
- C CULTURAL
- D DEPORTIVO
- E EDUCACIONAL
- M ADMIVO. Y S. PUBLICO
- N DEFENSA
- O OCIO
- P APARCAMIENTO
- R RELIGIOSO
- U UNIVERSITARIO
- Y INST. ANEXA DEL SIST. VARIO
- EQUIPAMIENTO EXISTENTE
- EQUIPAMIENTO PROPUESTO



- SUELO URBANO: EDIFICABLE
- SUELO URBANO: EQUIPAMIENTO PUBLICO
- SUELO URBANO: EQUIPAMIENTO PRIVADO
- SUELO URBANO: ESPACIO LIBRE PUBLICO
- SUELO URBANO: ESPACIO LIBRE PRIVADO
- S.U.P.: SUELO URBANIZABLE PROGRAMADO
- SISTEMA GENERAL EN S.U.P. DE ESPACIOS LIBRES O EQUIPAMENTOS
- SISTEMA GENERAL EN S.U.N.P. DE ESPACIOS LIBRES O EQUIPAMENTOS

- S.U.N.P.: SUELO URBANIZABLE NO PROGRAMADO
- SISTEMA GENERAL EN S.U.U. DE ESPACIOS LIBRES O EQUIPAMENTOS
- VARIO PROPUESTO

- DELIMITACION DE FIGURAS DE PLANEAMIENTO O UNIDAD DE EJECUCION
- ALINEACION INTERIOR O CAMBIO DE ALTURA
- ALINEACION DE PLANTA BAJA O PASAJE
- LIMITE DE SUELO URB. O URBANIZABLE
- SECTOR DE SUELO URBANIZABLE

- (II) ALTURA MAXIMA
- CONSERVACION DE USOS EXISTENTE
- ELEMENTOS A CONSERVAR
- ELEMENTOS IMPROPIOS O FUERA DE ORDENACION
- ELEMENTO CATALOGADO

- A ASISTENCIAL
- B COMERCIAL Y HOSTELERO
- C CULTURAL
- D DEPORTIVO
- E EDUCACIONAL
- M ADMVO. Y S. PUBLICO
- N DEFENSA
- O OCIO
- P APARCAMIENTO
- R RELIGIOSO
- U UNIVERSITARIO
- Y INST. ANEXA DEL SIST. VARIO
- EQUIPAMIENTO EXISTENTE
- EQUIPAMIENTO PROPUESTO



- SUELO URBANO: EDIFICABLE
- SUELO URBANO: EQUIPAMIENTO PUBLICO
- SUELO URBANO: EQUIPAMIENTO PRIVADO
- SUELO URBANO: ESPACIO LIBRE PUBLICO
- SUELO URBANO: ESPACIO LIBRE PRIVADO
- S.U.P.: SUELO URBANIZABLE PROGRAMADO
- SISTEMA GENERAL EN S.U.P. DE ESPACIOS LIBRES O EQUIPAMIENTOS
- SISTEMA GENERAL EN S.U.N.P. DE ESPACIOS LIBRES O EQUIPAMIENTOS

- S.U.N.P.: SUELO URBANIZABLE NO PROGRAMADO
- SISTEMA GENERAL EN S.U.U. DE ESPACIOS LIBRES O EQUIPAMIENTOS
- VARIO PROPUESTO

- DELIMITACION DE FIGURAS DE PLANEAMIENTO O UNIDAD DE EJECUCION
- ALINEACION INTERIOR O CAMBIO DE ALTURA
- ALINEACION DE PLANTA BAJA O PASAJE
- LIMITE DE SUELO URB. O URBANIZABLE
- SECTOR DE SUELO URBANIZABLE

- ALTURA MAXIMA
- CONSERVACION DE USOS EXISTENTE
- ELEMENTOS A CONSERVAR
- ELEMENTOS IMPROPIOS O FUERA DE ORDENACION
- ELEMENTO CATALOGADO

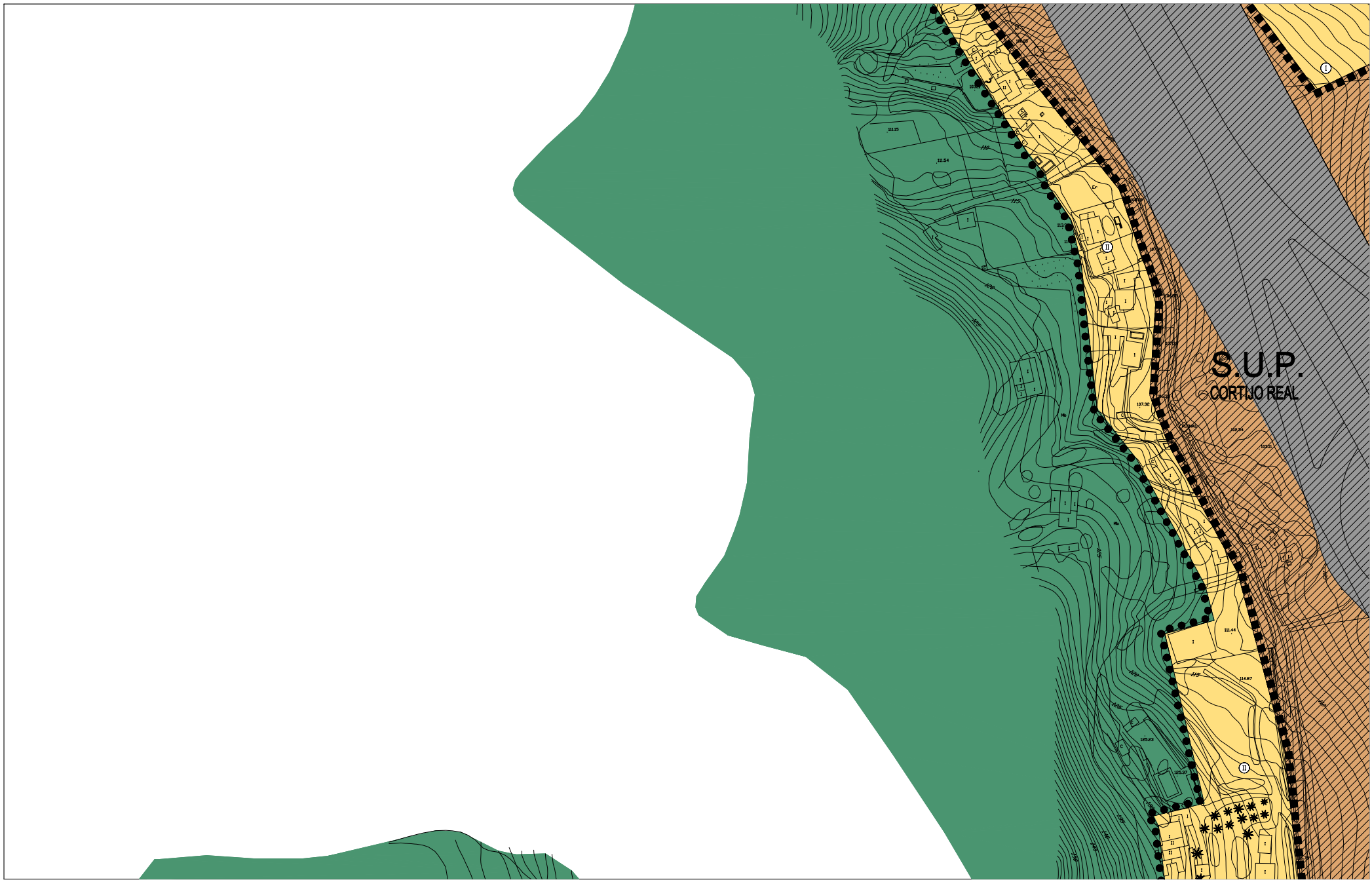
- A ASISTENCIAL
- B COMERCIAL Y HOSTELERO
- C CULTURAL
- D DEPORTIVO
- E EDUCACIONAL
- M ADMTVO. Y S. PUBLICO
- N DEFENSA
- O OCIO
- P APARCAMIENTO
- R RELIGIOSO
- U UNIVERSITARIO
- Y INST. ANEXA DEL SIST. VARIO
- EQUIPAMIENTO EXISTENTE
- EQUIPAMIENTO PROPUESTO


Gerencia de Urbanismo
 Ayuntamiento de Algeciras

PLAN GENERAL MUNICIPAL DE ORDENACION TR
 NUCLEO PRINCIPAL
 ORDENACION DEL SUELO

J-14	K-14	L-14
J-15	K-15	L-15
J-16	K-16	L-16

Escala: 1/2.000



- SUELO URBANO: EDIFICABLE
- SUELO URBANO: EQUIPAMIENTO PÚBLICO
- SUELO URBANO: EQUIPAMIENTO PRIVADO
- SUELO URBANO: ESPACIO LIBRE PÚBLICO

- SUELO URBANO: ESPACIO LIBRE PRIVADO
- S.U.P.: SUELO URBANIZABLE PROGRAMADO
- SISTEMA GENERAL EN S.U.P. DE ESPACIOS LIBRES O EQUIPAMIENTOS
- SISTEMA GENERAL EN S.U.N.P. DE ESPACIOS LIBRES O EQUIPAMIENTOS

- S.U.N.P.: SUELO URBANIZABLE NO PROGRAMADO
- SISTEMA GENERAL EN S.U.U. DE ESPACIOS LIBRES O EQUIPAMIENTOS
- VARIO PROPUESTO

- DELIMITACION DE FIGURAS DE PLANEAMIENTO O UNIDAD DE EJECUCION
- ALINEACION INTERIOR O CAMBIO DE ALTURA
- ALINEACION DE PLANTA BAJA O PASAJE
- LIMITE DE SUELO URB. O URBANIZABLE
- SECTOR DE SUELO URBANIZABLE

- II ALTURA MÁXIMA
- ▲ CONSERVACION DE USOS EXISTENTE
- ELEMENTOS A CONSERVAR
- ◐ ELEMENTOS IMPROPIOS O FUERA DE ORDENACION
- ★ ELEMENTO CATALOGADO

- | | |
|---|---|
| <ul style="list-style-type: none"> A ASISTENCIAL B COMERCIAL Y HOSTELERO C CULTURAL D DEPORTIVO E EDUCACIONAL M ADMTVO. Y S. PÚBLICO N DEFENSA | <ul style="list-style-type: none"> O OCIO P APARCAMIENTO R RELIGIOSO U UNIVERSITARIO Y INST. ANEXA DEL SIST. VARIO ○ EQUIPAMIENTO EXISTENTE □ EQUIPAMIENTO PROPUESTO |
|---|---|

Gerencia de Urbanismo

Ayuntamiento de Algeciras

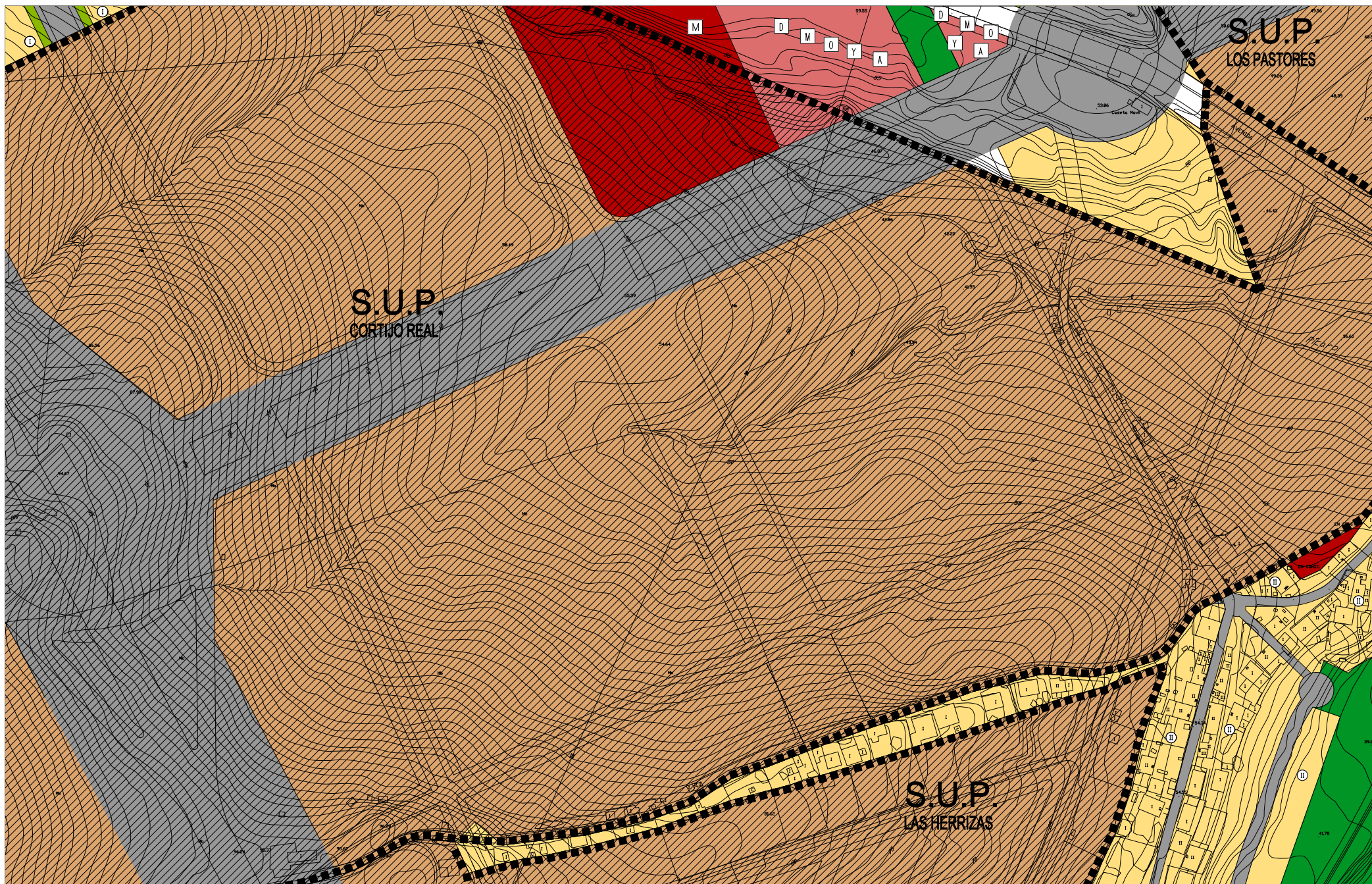
PLAN GENERAL MUNICIPAL DE ORDENACION TR

NUCLEO PRINCIPAL

ORDENACION DEL SUELO

E-15	F-15	G-15
E-16	F-16	G-16
E-17	F-17	G-17

Escala: 1/2.000



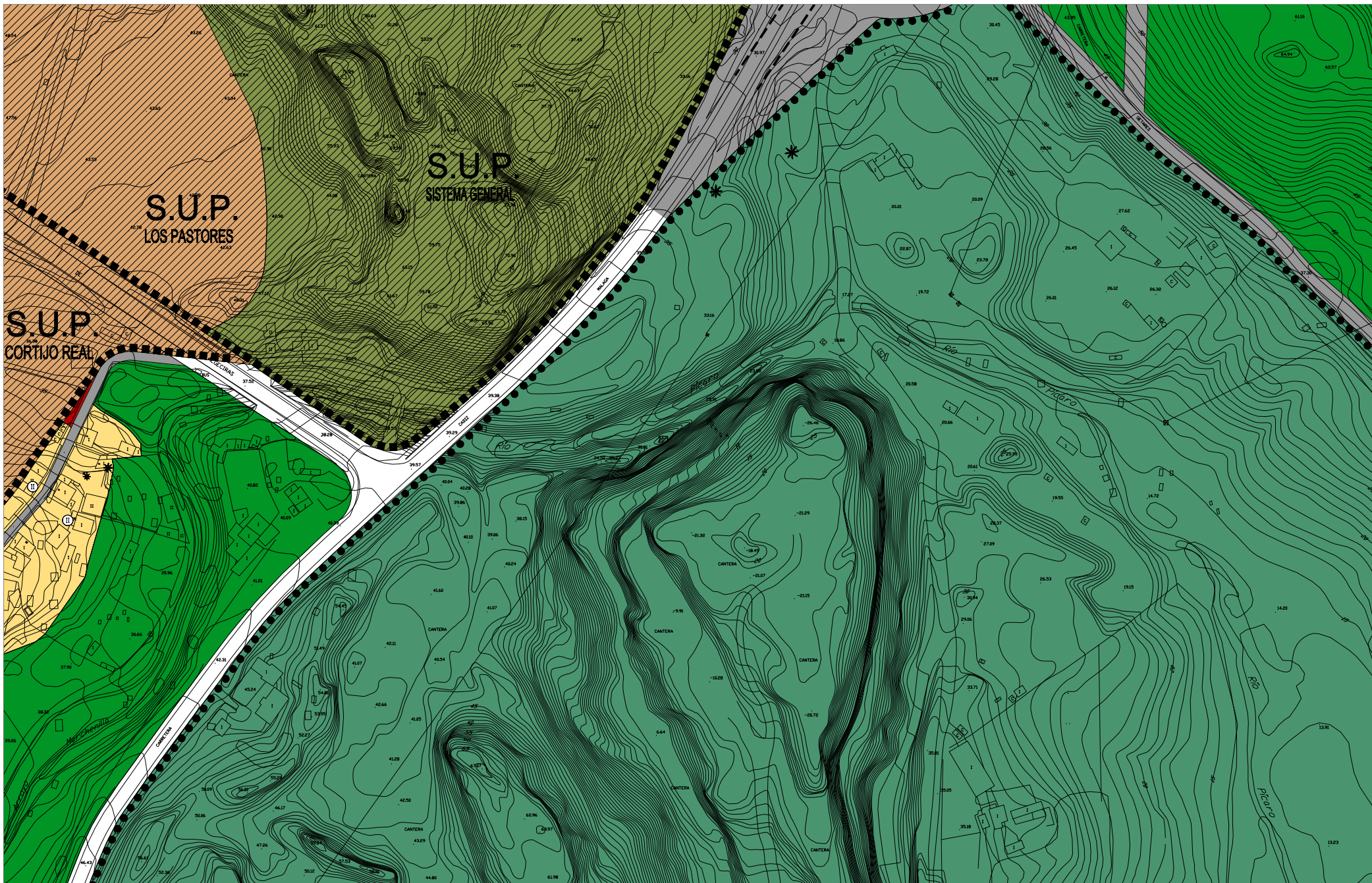
- | | |
|-------------------------------------|--|
| SUELO URBANO: EDIFICABLE | SUELO URBANO: ESPACIO LIBRE PRIVADO |
| SUELO URBANO: EQUIPAMIENTO PUBLICO | S.U.P.: SUELO URBANIZABLE PROGRAMADO |
| SUELO URBANO: EQUIPAMIENTO PRIVADO | SISTEMA GENERAL EN S.U.P. DE ESPACIOS LIBRES O EQUIPAMIENTOS |
| SUELO URBANO: ESPACIO LIBRE PUBLICO | SISTEMA GENERAL EN S.U.N.P. DE ESPACIOS LIBRES O EQUIPAMIENTOS |

- | |
|--|
| S.U.N.P.: SUELO URBANIZABLE NO PROGRAMADO |
| SISTEMA GENERAL EN S.U.U. DE ESPACIOS LIBRES O EQUIPAMIENTOS |
| VARIO PROPUESTO |

- | |
|---|
| DELIMITACION DE FIGURAS DE PLANEAMIENTO O UNIDAD DE EJECUCION |
| ALINEACION INTERIOR O CAMBIO DE ALTURA |
| ALINEACION DE PLANTA BAJA O PASAJE |
| LIMITE DE SUELO URB. O URBANIZABLE |
| SECTOR DE SUELO URBANIZABLE |

- | |
|---|
| ALTURA MAXIMA |
| CONSERVACION DE USOS EXISTENTE |
| ELEMENTOS A CONSERVAR |
| ELEMENTOS IMPROPIOS O FUERA DE ORDENACION |
| ELEMENTO CATALOGADO |

- | | |
|-------------------------|-------------------------------|
| A ASISTENCIAL | O OCIO |
| B COMERCIAL Y HOSTELERO | P APARCAMIENTO |
| C CULTURAL | R RELIGIOSO |
| D DEPORTIVO | U UNIVERSITARIO |
| E EDUCACIONAL | Y INST. ANEXA DEL SIST. VARIO |
| M ADMIVO. Y S. PUBLICO | ○ EQUIPAMIENTO EXISTENTE |
| N DEFENSA | □ EQUIPAMIENTO PROPUESTO |



- SUELO URBANO: EDIFICABLE
- SUELO URBANO: EQUIPAMIENTO PUBLICO
- SUELO URBANO: EQUIPAMIENTO PRIVADO
- SUELO URBANO: ESPACIO LIBRE PUBLICO

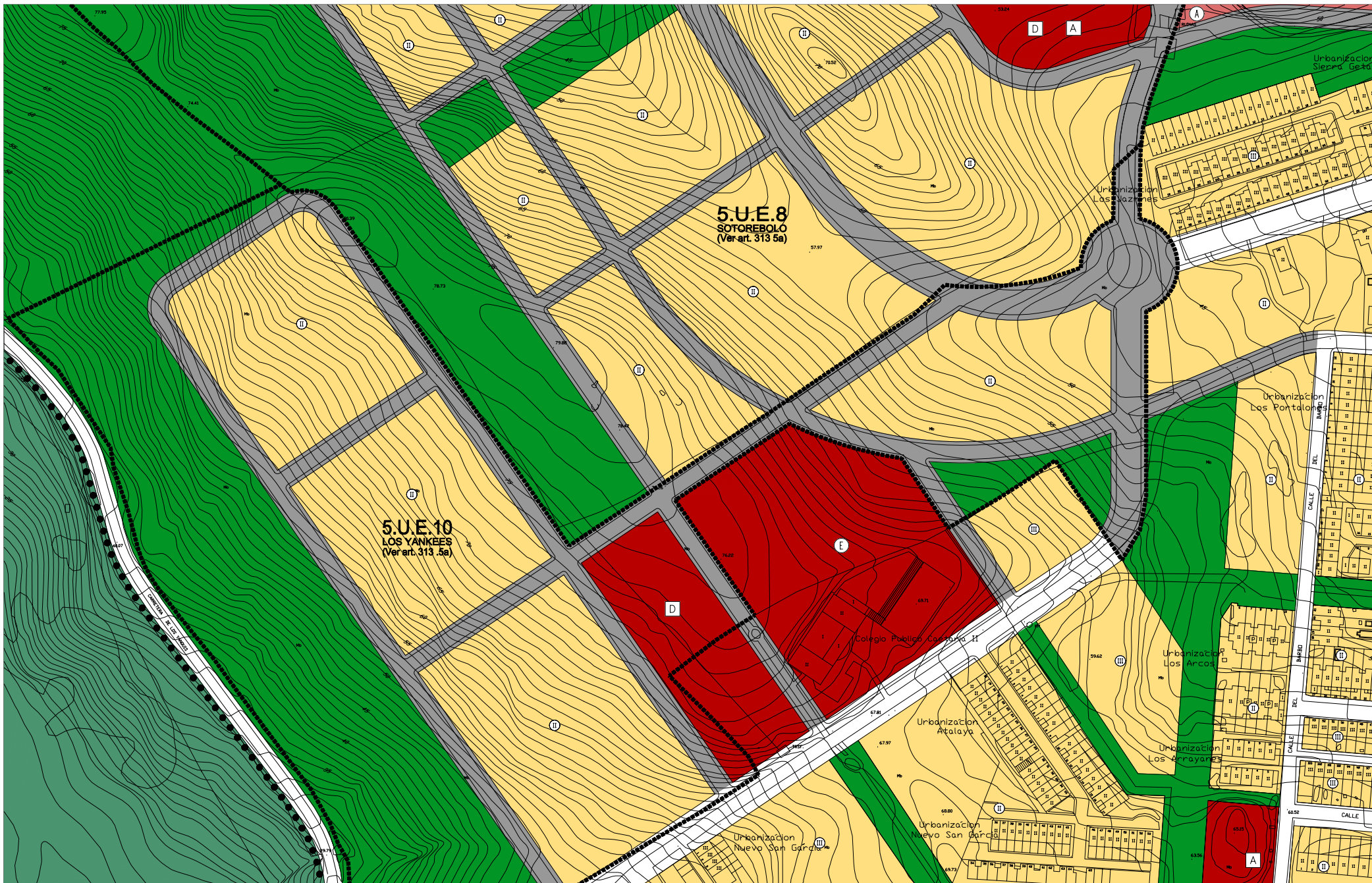
- SUELO URBANO: ESPACIO LIBRE PRIVADO
- S.U.P.: SUELO URBANIZABLE PROGRAMADO
- SISTEMA GENERAL EN S.U.P. DE ESPACIOS LIBRES O EQUIPAMENTOS
- SISTEMA GENERAL EN S.U.N.P. DE ESPACIOS LIBRES O EQUIPAMENTOS

- S.U.N.P.: SUELO URBANIZABLE NO PROGRAMADO
- SISTEMA GENERAL EN S.U.N.U. DE ESPACIOS LIBRES O EQUIPAMENTOS
- VARIO PROPUESTO

- DELIMITACION DE FIGURAS DE PLANEAMIENTO O UNIDAD DE EJECUCION
- ALINEACION INTERIOR O CAMBIO DE ALTURA
- ALINEACION DE PLANTA BAJA O PASAJE
- LIMITE DE SUELO URB. O URBANIZABLE
- SECTOR DE SUELO URBANIZABLE

- ALTURA MAXIMA
- CONSERVACION DE USOS EXISTENTE
- ELEMENTOS A CONSERVAR
- ELEMENTOS IMPROPIOS O FUERA DE ORDENACION
- ELEMENTO CATALOGADO

- A ASISTENCIAL
- B COMERCIAL Y HOSTELERO
- C CULTURAL
- D DEPORTIVO
- E EDUCACIONAL
- M ADMVO. Y S. PUBLICO
- N DEFENSA
- O OCIO
- P APARCAMIENTO
- R RELIGIOSO
- U UNIVERSITARIO
- Y INST. ANEXA DEL SIST. VARIO
- EQUIPAMIENTO EXISTENTE
- EQUIPAMIENTO PROPUESTO



- SUELO URBANO: EDIFICABLE
- SUELO URBANO: EQUIPAMIENTO PUBLICO
- SUELO URBANO: EQUIPAMIENTO PRIVADO
- SUELO URBANO: ESPACIO LIBRE PUBLICO

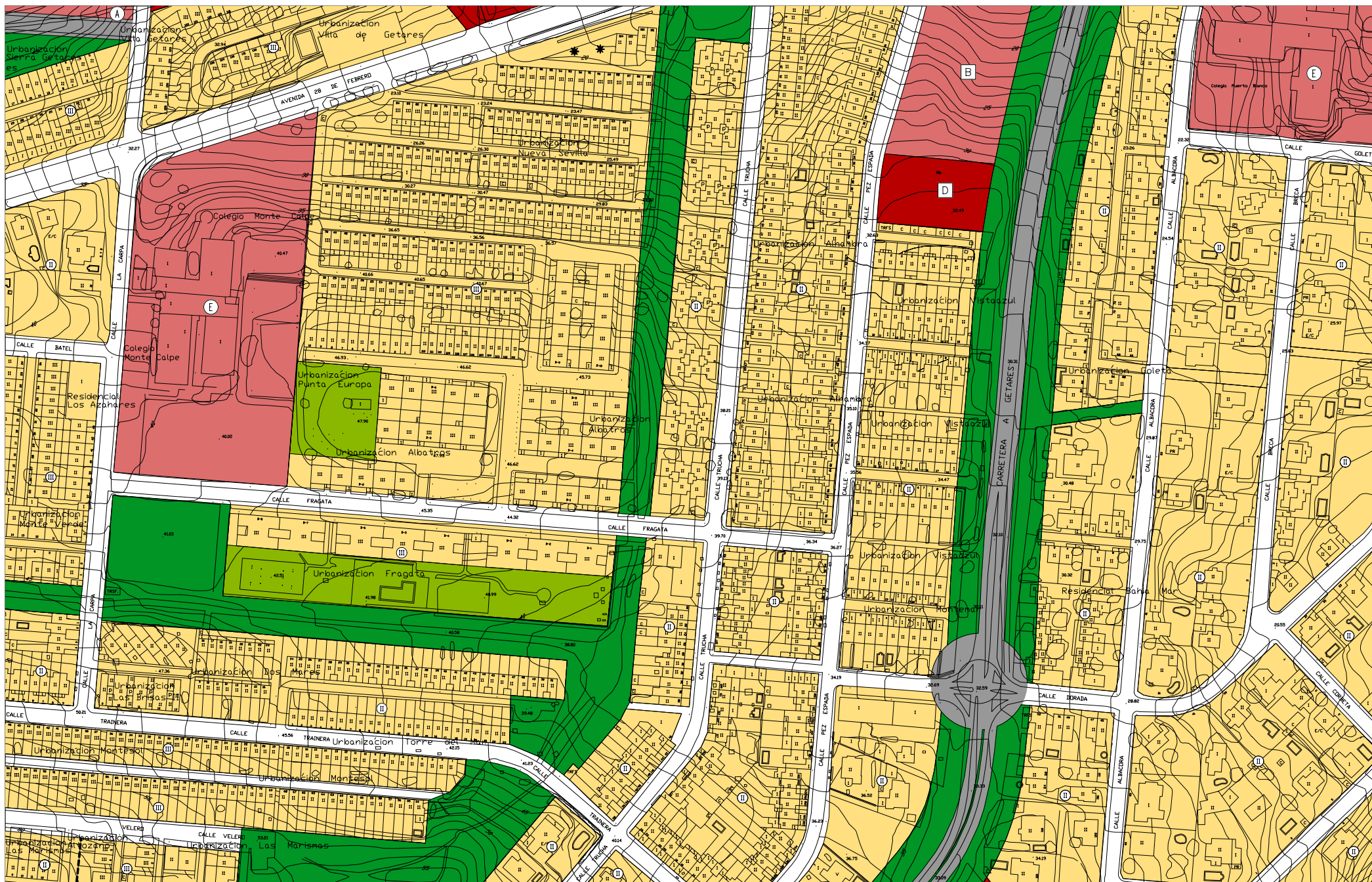
- SUELO URBANO: ESPACIO LIBRE PRIVADO
- S.U.P.: SUELO URBANIZABLE PROGRAMADO
- SISTEMA GENERAL EN S.U.P. DE ESPACIOS LIBRES O EQUIPAMIENTOS
- SISTEMA GENERAL EN S.U.N.P. DE ESPACIOS LIBRES O EQUIPAMIENTOS

- S.U.N.P.: SUELO URBANIZABLE NO PROGRAMADO
- SISTEMA GENERAL EN S.U.U. DE ESPACIOS LIBRES O EQUIPAMIENTOS
- VARIO PROPUESTO

- DELIMITACION DE FIGURAS DE PLANEAMIENTO O UNIDAD DE EJECUCION
- ALINEACION INTERIOR O CAMBIO DE ALTURA
- ALINEACION DE PLANTA BAJA O PASAJE
- LIMITE DE SUELO URB. O URBANIZABLE
- SECTOR DE SUELO URBANIZABLE

- II ALTURA MAXIMA
- CONSERVACION DE USOS EXISTENTE
- ELEMENTOS A CONSERVAR
- ELEMENTOS IMPROPIOS O FUERA DE ORDENACION
- ELEMENTO CATALOGADO

- A ASISTENCIAL
- B COMERCIAL Y HOSTELERO
- C CULTURAL
- D DEPORTIVO
- E EDUCACIONAL
- M ADMIVO. Y S. PUBLICO
- N DEFENSA
- O OCIO
- P APARCAMIENTO
- R RELIGIOSO
- U UNIVERSITARIO
- Y INST. ANEXA DEL SIST. VARIO
- EQUIPAMIENTO EXISTENTE
- EQUIPAMIENTO PROPUESTO



SUELO URBANO: ESPACIO LIBRE PUBLICO	SUELO URBANO: ESPACIO LIBRE PRIVADO	S.U.N.P.: SUELO URBANIZABLE NO PROGRAMADO	DELIMITACION DE FIGURAS DE PLANEAMIENTO O UNIDAD DE EJECUCION	ALTURA MAXIMA	A ASISTENCIAL	O OCIO
SUELO URBANO: EQUIPAMIENTO PUBLICO	S.U.P.: SUELO URBANIZABLE PROGRAMADO	SISTEMA GENERAL EN S.U.U. DE ESPACIOS LIBRES O EQUIPAMIENTOS	ALINEACION INTERIOR O CAMBIO DE ALTURA	CONSERVACION DE USOS EXISTENTE	B COMERCIAL Y HOSTELERO	P APARCAMIENTO
SUELO URBANO: EQUIPAMIENTO PRIVADO	SISTEMA GENERAL EN S.U.P. DE ESPACIOS LIBRES O EQUIPAMIENTOS	VARIO PROPUESTO	ALINEACION DE PLANTA BAJA O PASAJE	ELEMENTOS A CONSERVAR	R CULTURAL	R RELIGIOSO
SUELO URBANO: ESPACIO LIBRE PUBLICO	SISTEMA GENERAL EN S.U.N.P. DE ESPACIOS LIBRES O EQUIPAMIENTOS		LIMITE DE SUELO URB. O URBANIZABLE	ELEMENTOS IMPROPIOS O FUERA DE ORDENACION	D DEPORTIVO	U UNIVERSITARIO
			SECTOR DE SUELO URBANIZABLE	ELEMENTO CATALOGADO	E EDUCACIONAL	Y INST. ANEXA DEL SIST. VARIO
					M ADMTO. Y S. PUBLICO	○ EQUIPAMIENTO EXISTENTE
					N DEFENSA	□ EQUIPAMIENTO PROPUESTO

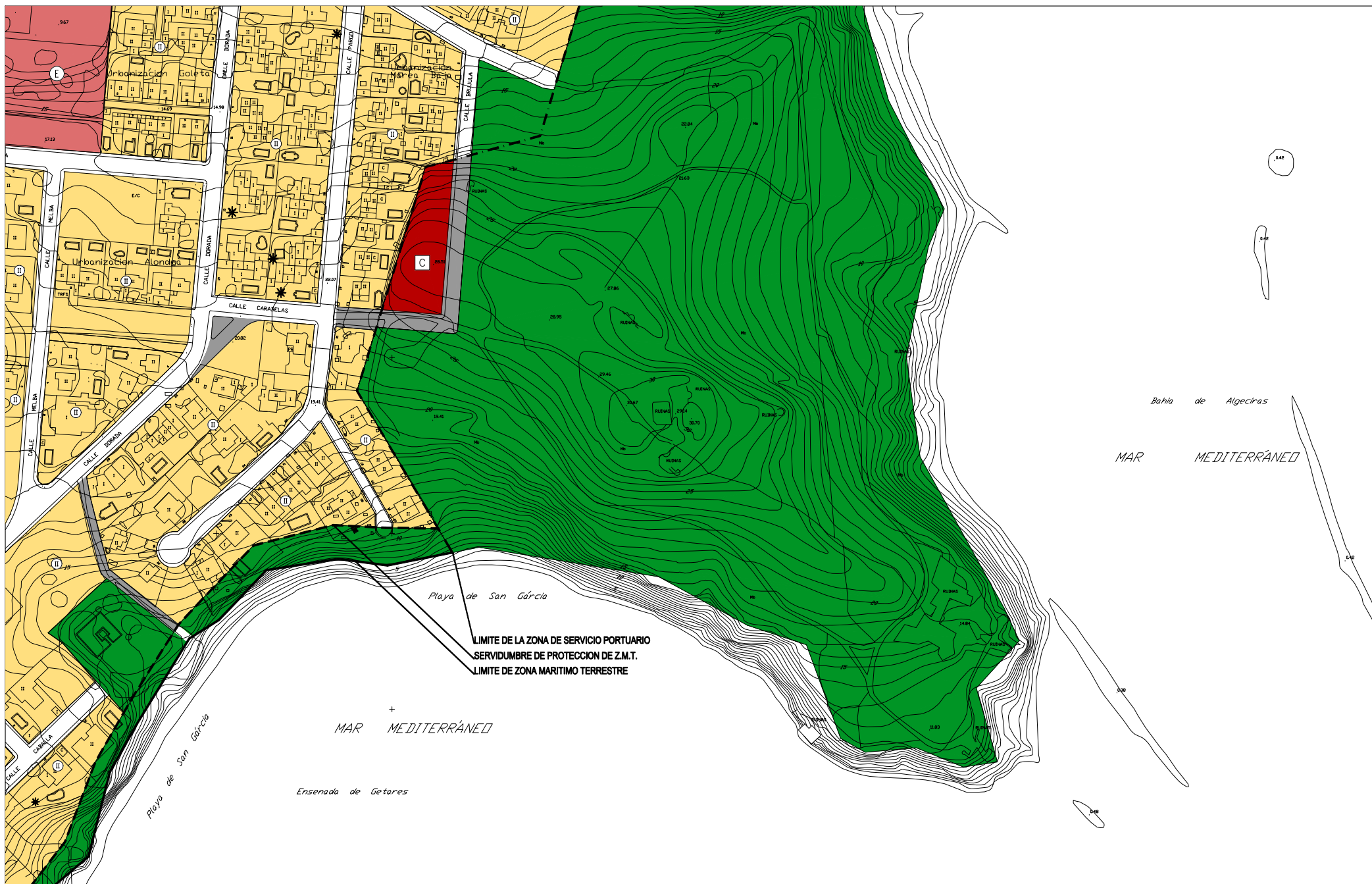
Gerencia de Urbanismo
Ayuntamiento de Algiers

PLAN GENERAL MUNICIPAL DE ORDENACION TR

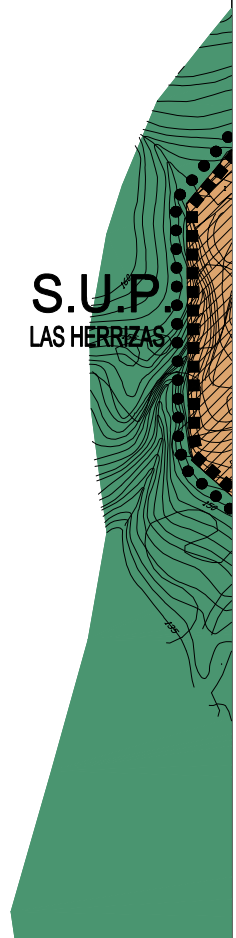
NUCLEO PRINCIPAL
ORDENACION DEL SUELO

I-15	J-15	K-15
I-16	J-16	K-16
I-17	J-17	K-17





Escala: 1/2.000











<ul style="list-style-type: none"> SUELO URBANO: EDIFICABLE SUELO URBANO: EQUIPAMIENTO PUBLICO SUELO URBANO: EQUIPAMIENTO PRIVADO SUELO URBANO: ESPACIO LIBRE PUBLICO 	<ul style="list-style-type: none"> SUELO URBANO: ESPACIO LIBRE PRIVADO S.U.P.: SUELO URBANIZABLE PROGRAMADO SISTEMA GENERAL EN S.U.P. DE ESPACIOS LIBRES O EQUIPAMIENTOS SISTEMA GENERAL EN S.U.N.P. DE ESPACIOS LIBRES O EQUIPAMIENTOS 	<ul style="list-style-type: none"> S.U.N.P.: SUELO URBANIZABLE NO PROGRAMADO SISTEMA GENERAL EN S.U.U. DE ESPACIOS LIBRES O EQUIPAMIENTOS VARIO PROPUESTO 	<ul style="list-style-type: none"> ----- DELIMITACION DE FIGURAS DE PLANEAMIENTO O UNIDAD DE EJECUCION - - - - - ALINEACION INTERIOR O CAMBIO DE ALTURA ALINEACION DE PLANTA BAJA O PASAJE ●●●●● LIMITE DE SUELO URB. O URBANIZABLE ■ ■ ■ SECTOR DE SUELO URBANIZABLE 	<ul style="list-style-type: none"> Ⓜ ALTURA MAXIMA ▲ CONSERVACION DE USOS EXISTENTE ● ELEMENTOS A CONSERVAR ⦿ ELEMENTOS IMPROPIOS O FUERA DE ORDENACION ★ ELEMENTO CATALOGADO 	<ul style="list-style-type: none"> A ASISTENCIAL B COMERCIAL Y HOSTELERO C CULTURAL D DEPORTIVO E EDUCACIONAL M ADMIVO. Y S. PUBLICO N DEFENSA O OCIO P APARCAMIENTO R RELIGIOSO U UNIVERSITARIO Y INST. ANEXA DEL SIST. VARIO ○ EQUIPAMIENTO EXISTENTE □ EQUIPAMIENTO PROPUESTO
---	--	---	--	--	--








 SUELO URBANO: EDIFICABLE
 SUELO URBANO: EQUIPAMIENTO PUBLICO
 SUELO URBANO: EQUIPAMIENTO PRIVADO
 SUELO URBANO: ESPACIO LIBRE PUBLICO



 SUELO URBANO: ESPACIO LIBRE PRIVADO
 S.U.P.: SUELO URBANIZABLE PROGRAMADO
 SISTEMA GENERAL EN S.U.P. DE ESPACIOS LIBRES O EQUIPAMIENTOS
 SISTEMA GENERAL EN S.U.N.P. DE ESPACIOS LIBRES O EQUIPAMIENTOS

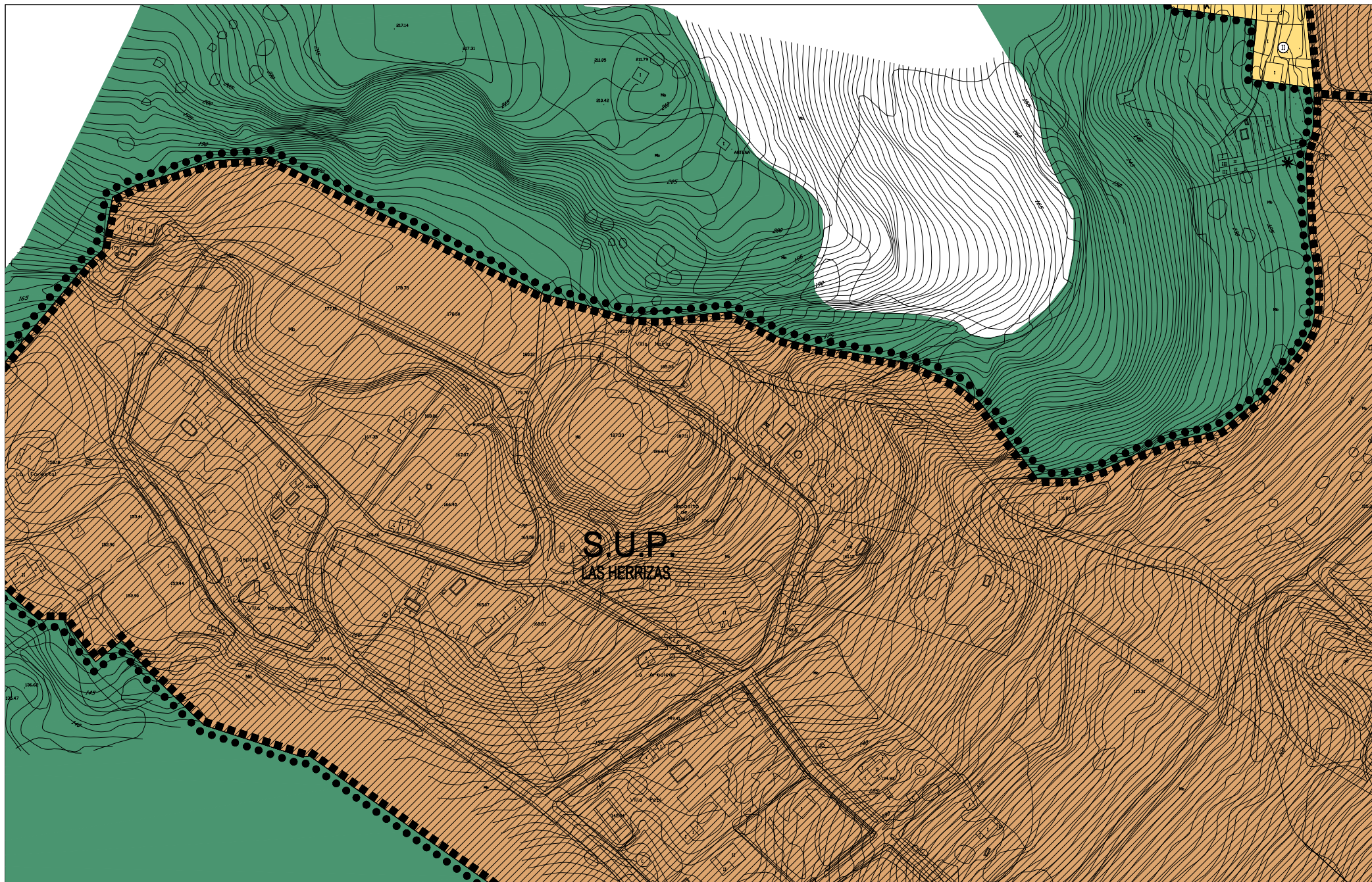
 S.U.N.P.: SUELO URBANIZABLE NO PROGRAMADO
 SISTEMA GENERAL EN S.U.U. DE ESPACIOS LIBRES O EQUIPAMIENTOS
 VARIO PROPUESTO

 DELIMITACION DE FIGURAS DE PLANEAMIENTO O UNIDAD DE EJECUCION
 ALINEACION INTERIOR O CAMBIO DE ALTURA
 ALINEACION DE PLANTA BAJA O PASAJE
 LIMITE DE SUELO URB. O URBANIZABLE
 SECTOR DE SUELO URBANIZABLE

 ALTURA MAXIMA
 CONSERVACION DE USOS EXISTENTE
 ELEMENTOS A CONSERVAR
 ELEMENTOS IMPROPIOS O FUERA DE ORDENACION
 ELEMENTO CATALOGADO

A ASISTENCIAL
 B COMERCIAL Y HOSTELERO
 C CULTURAL
 D DEPORTIVO
 E EDUCACIONAL
 M ADMTVO. Y S. PUBLICO
 N DEFENSA

O OCIO
 P APARCAMIENTO
 R RELIGIOSO
 U UNIVERSITARIO
 Y INST. ANEXA DEL SIST. VARIO
 EQUIPAMIENTO EXISTENTE
 EQUIPAMIENTO PROPUESTO



- SUELO URBANO: EDIFICABLE
- SUELO URBANO: EQUIPAMIENTO PUBLICO
- SUELO URBANO: EQUIPAMIENTO PRIVADO
- SUELO URBANO: ESPACIO LIBRE PUBLICO

- SUELO URBANO: ESPACIO LIBRE PRIVADO
- S.U.P.: SUELO URBANIZABLE PROGRAMADO
- SISTEMA GENERAL EN S.U.P. DE ESPACIOS LIBRES O EQUIPAMIENTOS
- SISTEMA GENERAL EN S.U.N.P. DE ESPACIOS LIBRES O EQUIPAMIENTOS

- S.U.N.P.: SUELO URBANIZABLE NO PROGRAMADO
- SISTEMA GENERAL EN S.U.U. DE ESPACIOS LIBRES O EQUIPAMIENTOS
- VARIO PROPUESTO

- DELIMITACION DE FIGURAS DE PLANEAMIENTO O UNIDAD DE EJECUCION
- ALINEACION INTERIOR O CAMBIO DE ALTURA
- ALINEACION DE PLANTA BAJA O PASAJE
- LIMITE DE SUELO URB. O URBANIZABLE
- SECTOR DE SUELO URBANIZABLE

- ALTURA MAXIMA
- CONSERVACION DE USOS EXISTENTE
- ELEMENTOS A CONSERVAR
- ELEMENTOS IMPROPIOS O FUERA DE ORDENACION
- ELEMENTO CATALOGADO

- A ASISTENCIAL
- B COMERCIAL Y HOSTELERO
- C CULTURAL
- D DEPORTIVO
- E EDUCACIONAL
- M ADMIV. Y S. PUBLICO
- N DEFENSA

- O OCIO
- P APARCAMIENTO
- R RELIGIOSO
- U UNIVERSITARIO
- Y INST. ANEXA DEL SIST. VARIO
- EQUIPAMIENTO EXISTENTE
- EQUIPAMIENTO PROPUESTO

Gerencia de Urbanismo
Ayuntamiento de Algeciras

PLAN GENERAL MUNICIPAL DE ORDENACION TR

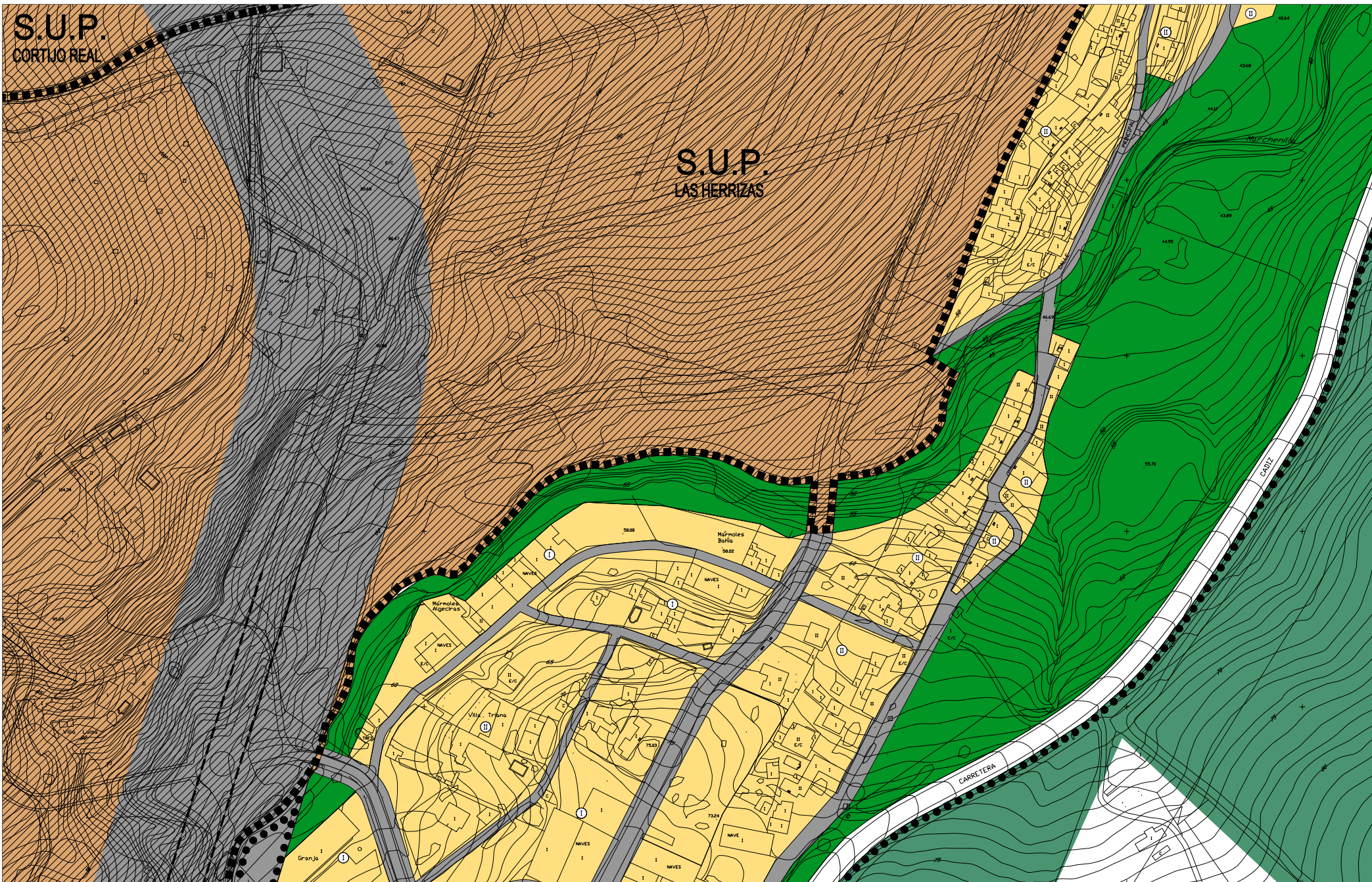
NUCLEO PRINCIPAL
ORDENACION DEL SUELO

E-16	F-16	G-16
E-17	F-17	G-17
E-18	F-18	G-18

Escala: 1/2.000

S.U.P.
CORTIJO REAL

S.U.P.
LAS HERRIZAS



- SUELO URBANO: EDIFICABLE
- SUELO URBANO: EQUIPAMIENTO PUBLICO
- SUELO URBANO: EQUIPAMIENTO PRIVADO
- SUELO URBANO: ESPACIO LIBRE PUBLICO

- SUELO URBANO: ESPACIO LIBRE PRIVADO
- S.U.P.: SUELO URBANIZABLE PROGRAMADO
- SISTEMA GENERAL EN S.U.P. DE ESPACIOS LIBRES O EQUIPAMENTOS
- SISTEMA GENERAL EN S.U.N.P. DE ESPACIOS LIBRES O EQUIPAMENTOS

- S.U.N.P.: SUELO URBANIZABLE NO PROGRAMADO
- SISTEMA GENERAL EN S.N.U. DE ESPACIOS LIBRES O EQUIPAMENTOS
- VARIO PROPUESTO

- DELIMITACION DE FIGURAS DE PLANEAMIENTO O UNIDAD DE EJECUCION
- ALINEACION INTERIOR O CAMBIO DE ALTURA
- ALINEACION DE PLANTA BAJA O PASAJE
- LIMITE DE SUELO URB. O URBANIZABLE
- SECTOR DE SUELO URBANIZABLE

- II ALTURA MAXIMA
- CONSERVACION DE USOS EXISTENTE
- ELEMENTOS A CONSERVAR
- ELEMENTOS IMPROPIOS O FUERA DE ORDENACION
- ★ ELEMENTO CATALOGADO

- | | |
|-------------------------|-------------------------------|
| A ASISTENCIAL | O OCIO |
| B COMERCIAL Y HOSTELERO | P APARCAMIENTO |
| C CULTURAL | R RELIGIOSO |
| D DEPORTIVO | U UNIVERSITARIO |
| E EDUCACIONAL | Y INST. ANEXA DEL SIST. VARIO |
| M ADMIVO. Y S. PUBLICO | ○ EQUIPAMIENTO EXISTENTE |
| N DEFENSA | □ EQUIPAMIENTO PROPUESTO |


Gerencia de Urbanismo
Ayuntamiento de Algeciras

PLAN GENERAL MUNICIPAL DE ORDENACION TR

NUCLEO PRINCIPAL
ORDENACION DEL SUELO

Escala: 1/2.000

F-16	G-16	H-16
F-17	G-17	H-17
F-18	G-18	H-18



- SUELO URBANO: EDIFICABLE
- SUELO URBANO: EQUIPAMIENTO PUBLICO
- SUELO URBANO: EQUIPAMIENTO PRIVADO
- SUELO URBANO: ESPACIO LIBRE PUBLICO

- SUELO URBANO: ESPACIO LIBRE PRIVADO
- S.U.P.: SUELO URBANIZABLE PROGRAMADO
- SISTEMA GENERAL EN S.U.P. DE ESPACIOS LIBRES O EQUIPAMIENTOS
- SISTEMA GENERAL EN S.U.N.P. DE ESPACIOS LIBRES O EQUIPAMIENTOS

- S.U.N.P.: SUELO URBANIZABLE NO PROGRAMADO
- SISTEMA GENERAL EN S.U.J. DE ESPACIOS LIBRES O EQUIPAMIENTOS
- VARIO PROPUESTO

- DELIMITACION DE FIGURAS DE PLANEAMIENTO O UNIDAD DE EJECUCION
- ALINEACION INTERIOR O CAMBIO DE ALTURA
- ALINEACION DE PLANTA BAJA O PASAJE
- LIMITE DE SUELO URB. O URBANIZABLE
- SECTOR DE SUELO URBANIZABLE

- II ALTURA MAXIMA
- CONSERVACION DE USOS EXISTENTE
- ELEMENTOS A CONSERVAR
- ELEMENTOS IMPROPIOS O FUERA DE ORDENACION
- ELEMENTO CATALOGADO

- A ASISTENCIAL
- B COMERCIAL Y HOSTELERO
- C CULTURAL
- D DEPORTIVO
- E EDUCACIONAL
- M ADMTO. Y S. PUBLICO
- N DEFENSA
- O OCIO
- P APARCAMIENTO
- R RELIGIOSO
- U UNIVERSITARIO
- Y INST. ANEXA DEL SIST. VARIO
- EQUIPAMIENTO EXISTENTE
- EQUIPAMIENTO PROPUESTO

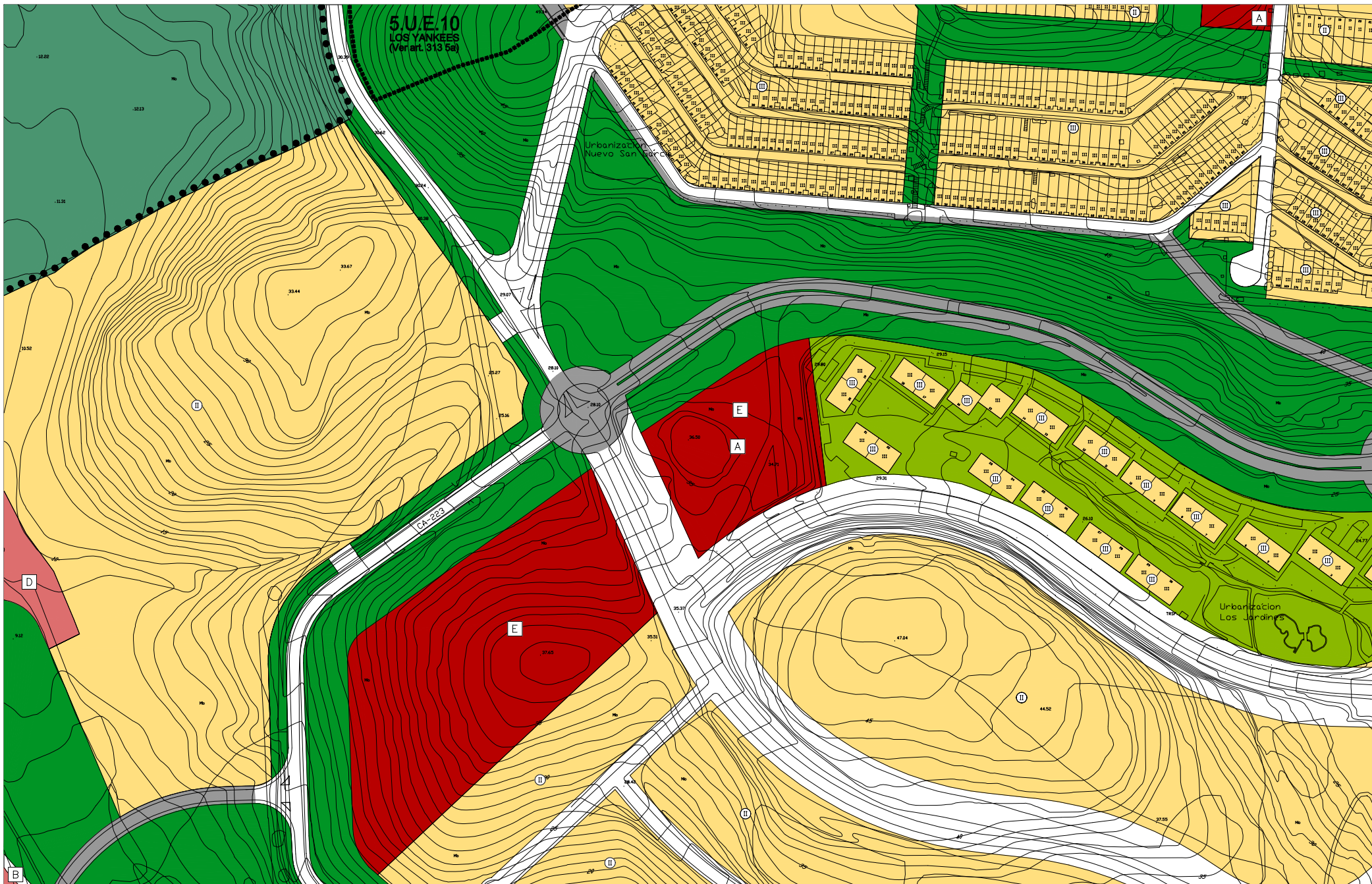
Gerencia de Urbanismo
Ayuntamiento de Algéciras

PLAN GENERAL MUNICIPAL DE ORDENACION TR

NUCLEO PRINCIPAL
ORDENACION DEL SUELO

G-16	H-16	I-16
G-17	H-17	I-17
G-18	H-18	I-18

Escala: 1/2,000



- SUELO URBANO: EDIFICABLE
- SUELO URBANO: EQUIPAMIENTO PUBLICO
- SUELO URBANO: EQUIPAMIENTO PRIVADO
- SUELO URBANO: ESPACIO LIBRE PUBLICO

- SUELO URBANO: ESPACIO LIBRE PRIVADO
- S.U.P.: SUELO URBANIZABLE PROGRAMADO
- SISTEMA GENERAL EN S.U.P. DE ESPACIOS LIBRES O EQUIPAMENTOS
- SISTEMA GENERAL EN S.U.N.P. DE ESPACIOS LIBRES O EQUIPAMENTOS

- S.U.N.P.: SUELO URBANIZABLE NO PROGRAMADO
- SISTEMA GENERAL EN S.U.U. DE ESPACIOS LIBRES O EQUIPAMENTOS
- VARIO PROPUESTO

- DELIMITACION DE FIGURAS DE PLANEAMIENTO O UNIDAD DE EJECUCION
- ALINEACION INTERIOR O CAMBIO DE ALTURA
- ALINEACION DE PLANTA BAJA O PASAJE
- LIMITE DE SUELO URB. O URBANIZABLE
- SECTOR DE SUELO URBANIZABLE

- ALTURA MAXIMA
- CONSERVACION DE USOS EXISTENTE
- ELEMENTOS A CONSERVAR
- ELEMENTOS IMPROPIOS O FUERA DE ORDENACION
- ELEMENTO CATALOGADO

- A ASISTENCIAL
- B COMERCIAL Y HOSTELERO
- C CULTURAL
- D DEPORTIVO
- E EDUCACIONAL
- M ADMIVO. Y S. PUBLICO
- N DEFENSA
- O OCIO
- P APARCAMIENTO
- R RELIGIOSO
- U UNIVERSITARIO
- Y INST. ANEXA DEL SIST. VARIO
- EQUIPAMIENTO EXISTENTE
- EQUIPAMIENTO PROPUESTO

Gerencia de Urbanismo
Ayuntamiento de Algeciras

PLAN GENERAL MUNICIPAL DE ORDENACION TR
NUCLEO PRINCIPAL
ORDENACION DEL SUELO

H-16	I-16	J-16
H-17	I-17	J-17
H-18	I-18	J-18

Escala: 1/2.000



- SUELO URBANO: EDIFICABLE
- SUELO URBANO: EQUIPAMIENTO PUBLICO
- SUELO URBANO: EQUIPAMIENTO PRIVADO
- SUELO URBANO: ESPACIO LIBRE PUBLICO
- SUELO URBANO: ESPACIO LIBRE PRIVADO
- S.U.P.: SUELO URBANIZABLE PROGRAMADO
- SISTEMA GENERAL EN S.U.P. DE ESPACIOS LIBRES O EQUIPAMENTOS
- SISTEMA GENERAL EN S.U.P. DE ESPACIOS LIBRES O EQUIPAMENTOS

- S.U.N.P.: SUELO URBANIZABLE NO PROGRAMADO
- SISTEMA GENERAL EN S.U.U. DE ESPACIOS LIBRES O EQUIPAMENTOS
- VARIO PROPUESTO

- DELIMITACION DE FIGURAS DE PLANEAMIENTO O UNIDAD DE EJECUCION
- ALINEACION INTERIOR O CAMBIO DE ALTURA
- ALINEACION DE PLANTA BAJA O PASAJE
- LIMITE DE SUELO URB. O URBANIZABLE
- SECTOR DE SUELO URBANIZABLE

- ALTURA MAXIMA
- CONSERVACION DE USOS EXISTENTE
- ELEMENTOS A CONSERVAR
- ELEMENTOS IMPROPIOS O FUERA DE ORDENACION
- ELEMENTO CATALOGADO

- A ASISTENCIAL
- B COMERCIAL Y HOSTELERO
- C CULTURAL
- D DEPORTIVO
- E EDUCACIONAL
- M ADM.TIVO. Y S. PUBLICO
- N DEFENSA
- O OCIO
- P APARCAMIENTO
- R RELIGIOSO
- U UNIVERSITARIO
- Y INST. ANEXA DEL SIST. VARIO
- EQUIPAMIENTO EXISTENTE
- EQUIPAMIENTO PROPUESTO





SERVIDUMBRE DE PROTECCION DE Z.M.T.
 LIMITE DE ZONA MARITIMO TERRESTRE





Gerencia de Urbanismo
 Ayuntamiento de Algeciras




PLAN GENERAL MUNICIPAL DE ORDENACION TR
 NUCLEO PRINCIPAL
 ORDENACION DEL SUELO






I-16	J-16	K-16
I-17	J-17	K-17
I-18	J-18	K-18






Escala: 1/2.000

 SUELO URBANO: EDIFICABLE
 SUELO URBANO: EQUIPAMIENTO PUBLICO
 SUELO URBANO: EQUIPAMIENTO PRIVADO
 SUELO URBANO: ESPACIO LIBRE PUBLICO

 SUELO URBANO: ESPACIO LIBRE PRIVADO
 S.U.P.: SUELO URBANIZABLE PROGRAMADO
 SISTEMA GENERAL EN S.U.P. DE ESPACIOS LIBRES O EQUIPAMIENTOS
 SISTEMA GENERAL EN S.U.N.P. DE ESPACIOS LIBRES O EQUIPAMIENTOS







 S.U.N.P.: SUELO URBANIZABLE NO PROGRAMADO
 SISTEMA GENERAL EN S.U.U. DE ESPACIOS LIBRES O EQUIPAMIENTOS
 VARIO PROPUESTO




 DELIMITACION DE FIGURAS DE PLANEAMIENTO O UNIDAD DE EJECUCION
 ALINEACION INTERIOR O CAMBIO DE ALTURA
 ALINEACION DE PLANTA BAJA O PASAJE
 LIMITE DE SUELO URB. O URBANIZABLE
 SECTOR DE SUELO URBANIZABLE






 ALTURA MAXIMA
 CONSERVACION DE USOS EXISTENTE
 ELEMENTOS A CONSERVAR
 ELEMENTOS IMPROPIOS O FUERA DE ORDENACION
 ELEMENTO CATALOGADO






A ASISTENCIAL	O OCIO
B COMERCIAL Y HOSTELERO	P APARCAMIENTO
C CULTURAL	R RELIGIOSO
D DEPORTIVO	U UNIVERSITARIO
E EDUCACIONAL	Y INST. ANEXA DEL SIST. VARIO
M ADMTVO. Y S. PUBLICO	○ EQUIPAMIENTO EXISTENTE
N DEFENSA	□ EQUIPAMIENTO PROPUESTO



 SUELO URBANO: EDIFICABLE	 SUELO URBANO: ESPACIO LIBRE PRIVADO
 SUELO URBANO: EQUIPAMIENTO PUBLICO	 S.U.P.: SUELO URBANIZABLE PROGRAMADO
 SUELO URBANO: EQUIPAMIENTO PRIVADO	 SISTEMA GENERAL EN S.U.P. DE ESPACIOS LIBRES O EQUIPAMIENTOS
 SUELO URBANO: ESPACIO LIBRE PUBLICO	 SISTEMA GENERAL EN S.U.N.P. DE ESPACIOS LIBRES O EQUIPAMIENTOS

 S.U.N.P.: SUELO URBANIZABLE NO PROGRAMADO
 SISTEMA GENERAL EN S.U. DE ESPACIOS LIBRES O EQUIPAMIENTOS
 VARIO PROPUESTO

 DELIMITACION DE FIGURAS DE PLANEAMIENTO O UNIDAD DE EJECUCION
 ALINEACION INTERIOR O CAMBIO DE ALTURA
 ALINEACION DE PLANTA BAJA O PASAJE
 LIMITE DE SUELO URB. O URBANIZABLE
 SECTOR DE SUELO URBANIZABLE

 ALTURA MAXIMA
 CONSERVACION DE USOS EXISTENTE
 ELEMENTOS A CONSERVAR
 ELEMENTOS IMPROPIOS O FUERA DE ORDENACION
 ELEMENTO CATALOGADO

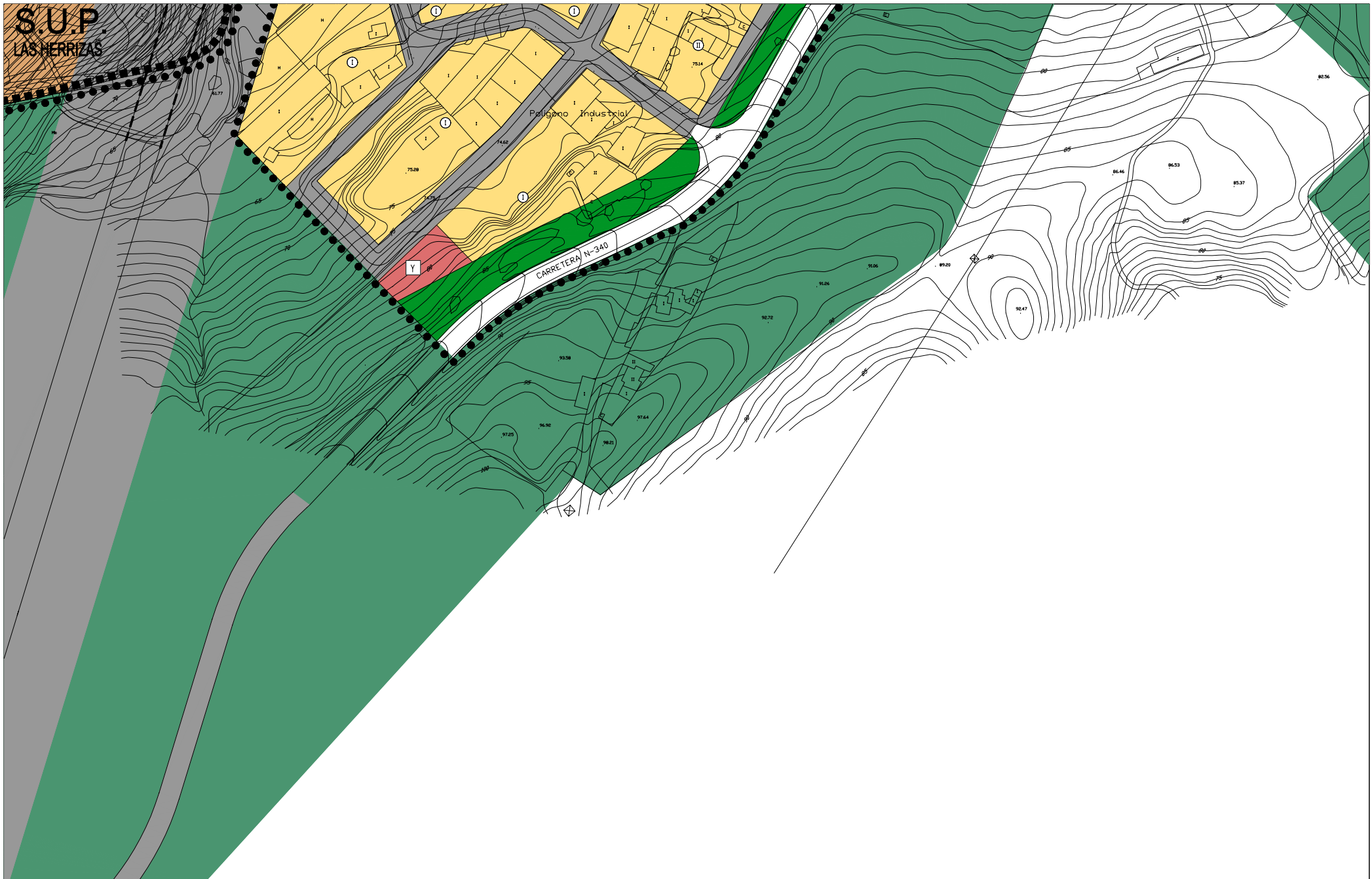
A ASISTENCIAL	O OCIO
B COMERCIAL Y HOSTELERO	P APARCAMIENTO
C CULTURAL	R RELIGIOSO
D DEPORTIVO	U UNIVERSITARIO
E EDUCACIONAL	Y INST. ANEXA DEL SIST. VARIO
M ADMTVO. Y S. PUBLICO	○ EQUIPAMIENTO EXISTENTE
N DEFENSA	□ EQUIPAMIENTO PROPUESTO


Gerencia de Urbanismo
 Ayuntamiento de Algeciras

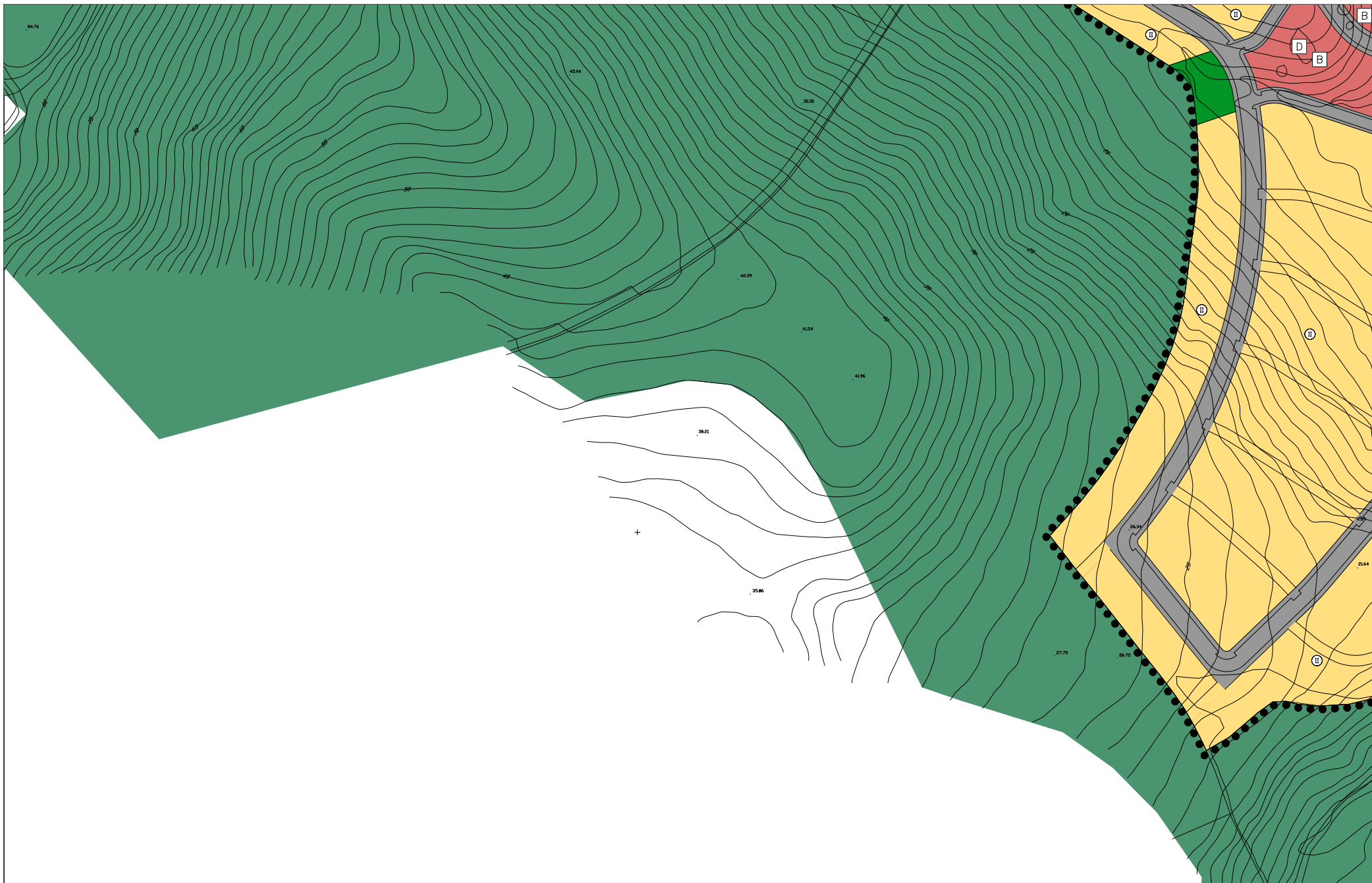
PLAN GENERAL MUNICIPAL DE ORDENACION TR
 NUCLEO PRINCIPAL
 ORDENACION DEL SUELO

E-17	F-17	G-17
E-18	F-18	G-18
E-19	F-19	G-19

Escala: 1/2,000



SUELO URBANO: EDIFICABLE	SUELO URBANO: ESPACIO LIBRE PRIVADO	S.U.N.P.: SUELO URBANIZABLE NO PROGRAMADO	DELIMITACION DE FIGURAS DE PLANEAMIENTO O UNIDAD DE EJECUCION	ALTURA MAXIMA	A ASISTENCIAL	O OCIO
SUELO URBANO: EQUIPAMIENTO PUBLICO	S.U.P.: SUELO URBANIZABLE PROGRAMADO	SISTEMA GENERAL EN S.U.U. DE ESPACIOS LIBRES O EQUIPAMIENTOS	ALINEACION INTERIOR O CAMBIO DE ALTURA	CONSERVACION DE USOS EXISTENTE	B COMERCIAL Y HOSTELERO	P APARCAMIENTO
SUELO URBANO: EQUIPAMIENTO PRIVADO	SISTEMA GENERAL EN S.U.P. DE ESPACIOS LIBRES O EQUIPAMIENTOS	VARIO PROPUESTO	ALINEACION DE PLANTA BAJA O PASAJE	ELEMENTOS A CONSERVAR	C CULTURAL	R RELIGIOSO
SUELO URBANO: ESPACIO LIBRE PUBLICO	SISTEMA GENERAL EN S.U.N.P. DE ESPACIOS LIBRES O EQUIPAMIENTOS		LIMITE DE SUELO URB. O URBANIZABLE	ELEMENTOS IMPROPIOS O FUERA DE ORDENACION	D DEPORTIVO	U UNIVERSITARIO
			SECTOR DE SUELO URBANIZABLE	ELEMENTO CATALOGADO	E EDUCACIONAL	Y INST. ANEXA DEL SIST. VARIO
					M ADMTO. Y S. PUBLICO	○ EQUIPAMIENTO EXISTENTE
					N DEFENSA	□ EQUIPAMIENTO PROPUESTO



- SUELO URBANO: EDIFICABLE
- SUELO URBANO: EQUIPAMIENTO PUBLICO
- SUELO URBANO: EQUIPAMIENTO PRIVADO
- SUELO URBANO: ESPACIO LIBRE PUBLICO

- SUELO URBANO: ESPACIO LIBRE PRIVADO
- S.U.P.: SUELO URBANIZABLE PROGRAMADO
- SISTEMA GENERAL EN S.U.P. DE ESPACIOS LIBRES O EQUIPAMIENTOS
- SISTEMA GENERAL EN S.U.N.P. DE ESPACIOS LIBRES O EQUIPAMIENTOS

- S.U.N.P.: SUELO URBANIZABLE NO PROGRAMADO
- SISTEMA GENERAL EN S.U.U. DE ESPACIOS LIBRES O EQUIPAMIENTOS
- VARIO PROPUESTO

- DELIMITACION DE FIGURAS DE PLANEAMIENTO O UNIDAD DE EJECUCION
- ALINEACION INTERIOR O CAMBIO DE ALTURA
- ALINEACION DE PLANTA BAJA O PASAJE
- LIMITE DE SUELO URB. O URBANIZABLE
- SECTOR DE SUELO URBANIZABLE

- II ALTURA MAXIMA
- ▲ CONSERVACION DE USOS EXISTENTE
- ELEMENTOS A CONSERVAR
- ELEMENTOS IMPROPIOS O FUERA DE ORDENACION
- ★ ELEMENTO CATALOGADO

- | | |
|-------------------------|-------------------------------|
| A ASISTENCIAL | O OCIO |
| B COMERCIAL Y HOSTELERO | P APARCAMIENTO |
| C CULTURAL | R RELIGIOSO |
| D DEPORTIVO | U UNIVERSITARIO |
| E EDUCACIONAL | Y INST. ANEXA DEL SIST. VARIO |
| M ADMTVO. Y S. PUBLICO | ○ EQUIPAMIENTO EXISTENTE |
| N DEFENSA | □ EQUIPAMIENTO PROPUESTO |

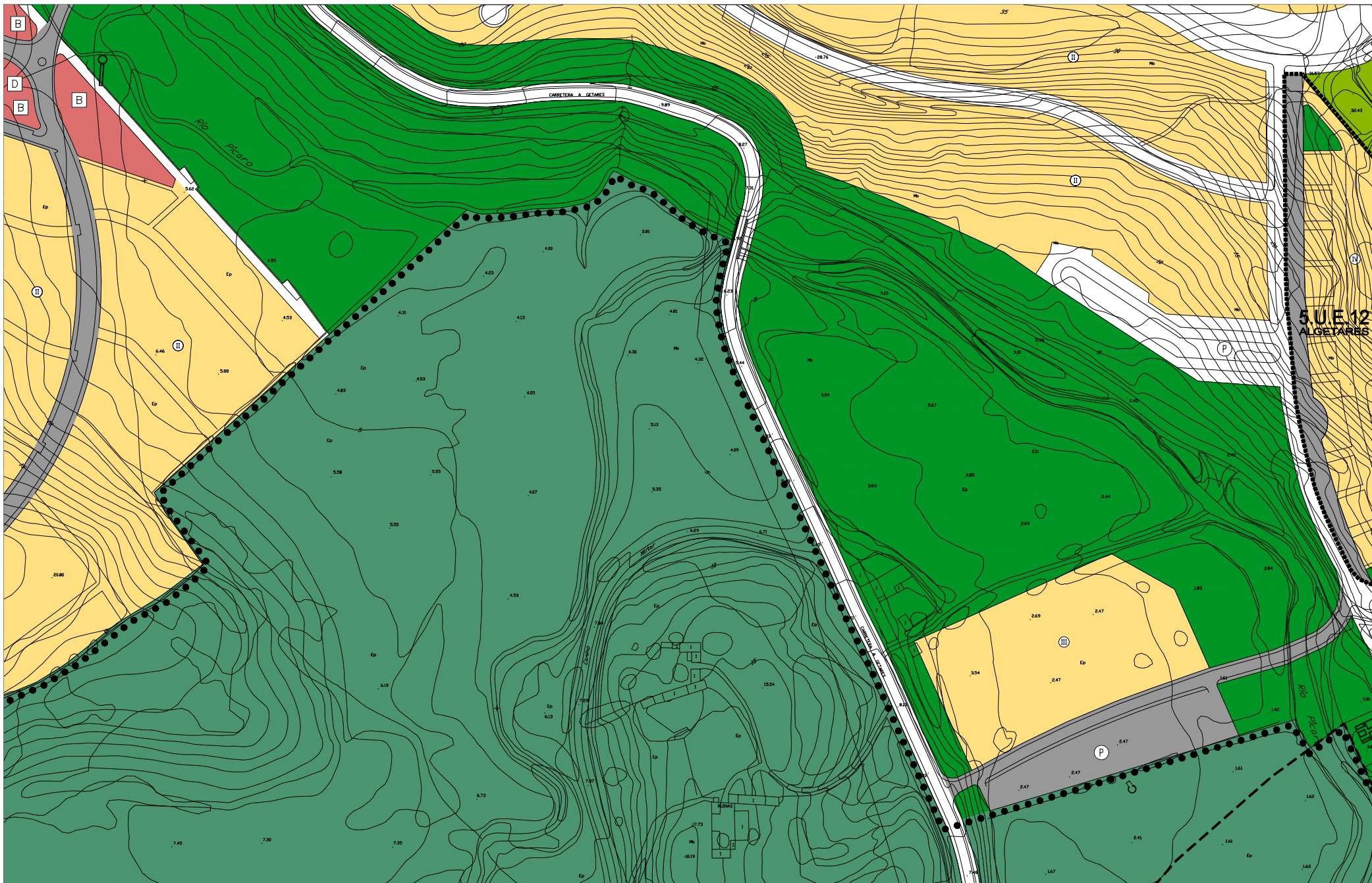
Gerencia de Urbanismo
Ayuntamiento de Algéciras

PLAN GENERAL MUNICIPAL DE ORDENACION TR

NUCLEO PRINCIPAL ORDENACION DEL SUELO

Escala: 1/2.000

G-17	H-17	I-17
G-18	H-18	I-18
G-19	H-19	I-19



5 JUL 12
ALGETARES

- SUELO URBANO: EDIFICABLE
- SUELO URBANO: EQUIPAMIENTO PUBLICO
- SUELO URBANO: EQUIPAMIENTO PRIVADO
- SUELO URBANO: ESPACIO LIBRE PUBLICO
- SUELO URBANO: ESPACIO LIBRE PRIVADO
- S.U.P.: SUELO URBANIZABLE PROGRAMADO
- SISTEMA GENERAL EN S.U.P. DE ESPACIOS LIBRES O EQUIPAMIENTOS
- SISTEMA GENERAL EN S.U.N.P. DE ESPACIOS LIBRES O EQUIPAMIENTOS

- S.U.N.P.: SUELO URBANIZABLE NO PROGRAMADO
- SISTEMA GENERAL EN S.U.N. DE ESPACIOS LIBRES O EQUIPAMIENTOS
- VARIO PROPUESTO

- DELIMITACION DE FIGURAS DE PLANEAMIENTO O UNIDAD DE EJECUCION
- ALINEACION INTERIOR O CAMBIO DE ALTURA
- ALINEACION DE PLANTA BAJA O PASAJE
- LIMITE DE SUELO URB. O URBANIZABLE
- SECTOR DE SUELO URBANIZABLE

- ALTURA MAXIMA
- CONSERVACION DE USOS EXISTENTE
- ELEMENTOS A CONSERVAR
- ELEMENTOS IMPROPIOS O FUERA DE ORDENACION
- ELEMENTO CATALOGADO

- A ASISTENCIAL
- B COMERCIAL Y HOSTELERO
- C CULTURAL
- D DEPORTIVO
- E EDUCACIONAL
- M ADMIVO. Y S. PUBLICO
- N DEFENSA
- O OCIO
- P APARCAMIENTO
- R RELIGIOSO
- U UNIVERSITARIO
- Y INST. ANEXA DEL SIST. VARIO
- EQUIPAMIENTO EXISTENTE
- EQUIPAMIENTO PROPUESTO

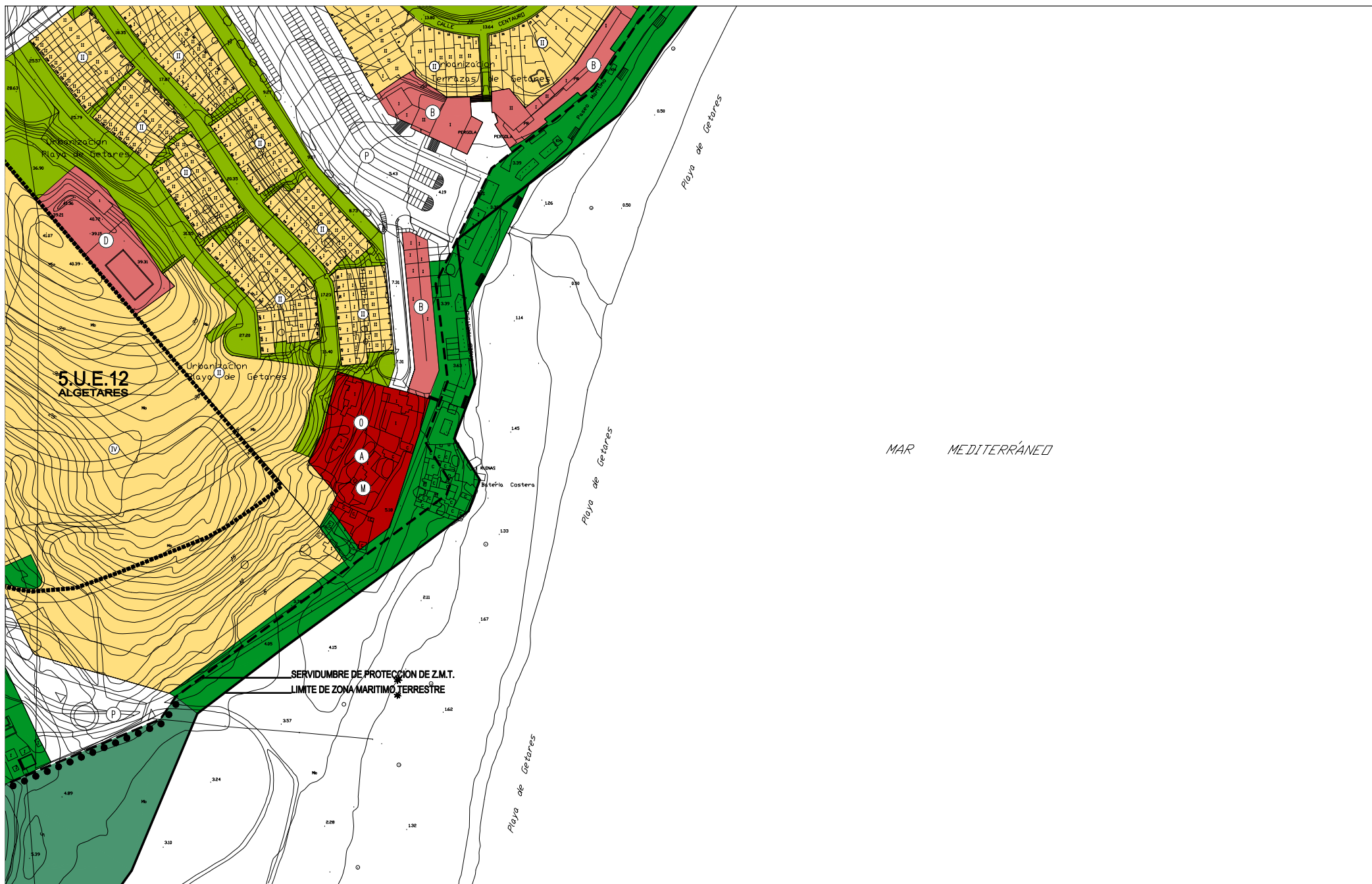
Gerencia de Urbanismo
Ayuntamiento de Algeciras

PLAN GENERAL MUNICIPAL DE ORDENACION TR

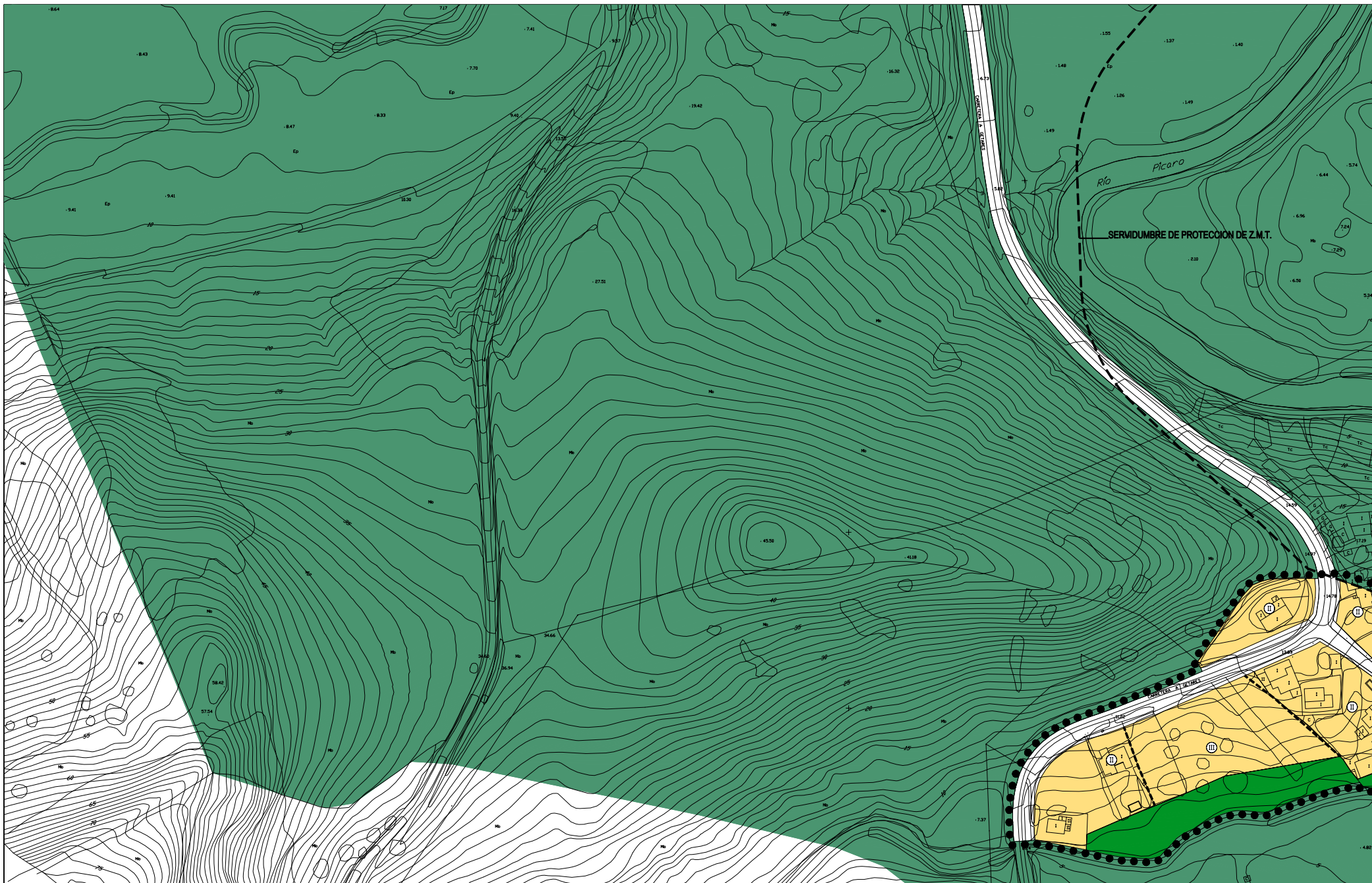
NUCLEO PRINCIPAL
ORDENACION DEL SUELO

H-17	I-17	J-17
H-18	I-18	J-18
H-19	I-19	J-19

Escala: 1/2,000



SUELO URBANO: EDIFICABLE	SUELO URBANO: ESPACIO LIBRE PRIVADO	S.U.N.P.: SUELO URBANIZABLE NO PROGRAMADO	DELIMITACION DE FIGURAS DE PLANEAMIENTO O UNIDAD DE EJECUCION	ALTURA MAXIMA	A ASISTENCIAL	O OCIO
SUELO URBANO: EQUIPAMIENTO PUBLICO	S.U.P.: SUELO URBANIZABLE PROGRAMADO	SISTEMA GENERAL EN S.U.N.U. DE ESPACIOS LIBRES O EQUIPAMIENTOS	ALINEACION INTERIOR O CAMBIO DE ALTURA	CONSERVACION DE USOS EXISTENTE	B COMERCIAL Y HOSTELERO	P APARCAMIENTO
SUELO URBANO: EQUIPAMIENTO PRIVADO	SISTEMA GENERAL EN S.U.P. DE ESPACIOS LIBRES O EQUIPAMIENTOS	VARIO PROPUESTO	ALINEACION DE PLANTA BAJA O PASAJE	ELEMENTOS A CONSERVAR	C CULTURAL	R RELIGIOSO
SUELO URBANO: ESPACIO LIBRE PUBLICO	SISTEMA GENERAL EN S.U.N.P. DE ESPACIOS LIBRES O EQUIPAMIENTOS		LIMITE DE SUELO URB. O URBANIZABLE	ELEMENTOS IMPROPIOS O FUERA DE ORDENACION	D DEPORTIVO	U UNIVERSITARIO
			SECTOR DE SUELO URBANIZABLE	ELEMENTO CATALOGADO	E EDUCACIONAL	Y INST. ANEXA DEL SIST. VARIO
					M ADMTVO. Y S. PUBLICO	○ EQUIPAMIENTO EXISTENTE
					N DEFENSA	□ EQUIPAMIENTO PROPUESTO



- SUELO URBANO: EDIFICABLE
- SUELO URBANO: EQUIPAMIENTO PUBLICO
- SUELO URBANO: EQUIPAMIENTO PRIVADO
- SUELO URBANO: ESPACIO LIBRE PUBLICO

- SUELO URBANO: ESPACIO LIBRE PRIVADO
- S.U.P.: SUELO URBANIZABLE PROGRAMADO
- SISTEMA GENERAL EN S.U.P. DE ESPACIOS LIBRES O EQUIPAMENTOS
- SISTEMA GENERAL EN S.U.N.P. DE ESPACIOS LIBRES O EQUIPAMENTOS

- S.U.N.P.: SUELO URBANIZABLE NO PROGRAMADO
- SISTEMA GENERAL EN S.U.U. DE ESPACIOS LIBRES O EQUIPAMENTOS
- VARIO PROPUESTO

- DELIMITACION DE FIGURAS DE PLANEAMIENTO O UNIDAD DE EJECUCION
- ALINEACION INTERIOR O CAMBIO DE ALTURA
- ALINEACION DE PLANTA BAJA O PASAJE
- LIMITE DE SUELO URB. O URBANIZABLE
- SECTOR DE SUELO URBANIZABLE

- II ALTURA MAXIMA
- CONSERVACION DE USOS EXISTENTE
- ELEMENTOS A CONSERVAR
- ELEMENTOS IMPROPIOS O FUERA DE ORDENACION
- ELEMENTO CATALOGADO

- A ASISTENCIAL
- B COMERCIAL Y HOSTELERO
- C CULTURAL
- D DEPORTIVO
- E EDUCACIONAL
- M ADMTVO. Y S. PUBLICO
- N DEFENSA
- O OCIO
- P APARCAMIENTO
- R RELIGIOSO
- U UNIVERSITARIO
- Y INST. ANEXA DEL SIST. VARIO
- EQUIPAMIENTO EXISTENTE
- EQUIPAMIENTO PROPUESTO

Gerencia de Urbanismo
Ayuntamiento de Algeciras

PLAN GENERAL MUNICIPAL DE ORDENACION TR

NUCLEO PRINCIPAL
ORDENACION DEL SUELO

Escala: 1/2.000

H-18	I-18	J-18
H-19	I-19	J-19
H-20	I-20	J-20



- SUELO URBANO: EDIFICABLE
- SUELO URBANO: EQUIPAMIENTO PUBLICO
- SUELO URBANO: EQUIPAMIENTO PRIVADO
- SUELO URBANO: ESPACIO LIBRE PUBLICO

- SUELO URBANO: ESPACIO LIBRE PRIVADO
- S.U.P.: SUELO URBANIZABLE PROGRAMADO
- SISTEMA GENERAL EN S.U.P. DE ESPACIOS LIBRES O EQUIPAMIENTOS
- SISTEMA GENERAL EN S.U.N.P. DE ESPACIOS LIBRES O EQUIPAMIENTOS

- S.U.N.P.: SUELO URBANIZABLE NO PROGRAMADO
- SISTEMA GENERAL EN S.U.U. DE ESPACIOS LIBRES O EQUIPAMIENTOS
- VARIO PROPUESTO

- DELIMITACION DE FIGURAS DE PLANEAMIENTO O UNIDAD DE EJECUCION
- ALINEACION INTERIOR O CAMBIO DE ALTURA
- ALINEACION DE PLANTA BAJA O PASAJE
- LIMITE DE SUELO URB. O URBANIZABLE
- SECTOR DE SUELO URBANIZABLE

- ALTURA MAXIMA
- CONSERVACION DE USOS EXISTENTE
- ELEMENTOS A CONSERVAR
- ELEMENTOS IMPROPIOS O FUERA DE ORDENACION
- ELEMENTO CATALOGADO

- | | |
|-------------------------|-------------------------------|
| A ASISTENCIAL | O OCIO |
| B COMERCIAL Y HOSTELERO | P APARCAMIENTO |
| C CULTURAL | R RELIGIOSO |
| D DEPORTIVO | U UNIVERSITARIO |
| E EDUCACIONAL | Y INST. ANEXA DEL SIST. VARIO |
| M ADMIVO. Y S. PUBLICO | ○ EQUIPAMIENTO EXISTENTE |
| N DEFENSA | □ EQUIPAMIENTO PROPUESTO |


Gerencia de Urbanismo
 Ayuntamiento de Algeciras

PLAN GENERAL MUNICIPAL DE ORDENACION TR
 NUCLEO PRINCIPAL
 ORDENACION DEL SUELO

I-18	J-18	K-18
I-19	J-19	K-19
I-20	J-20	K-20

Escala: 1/2.000



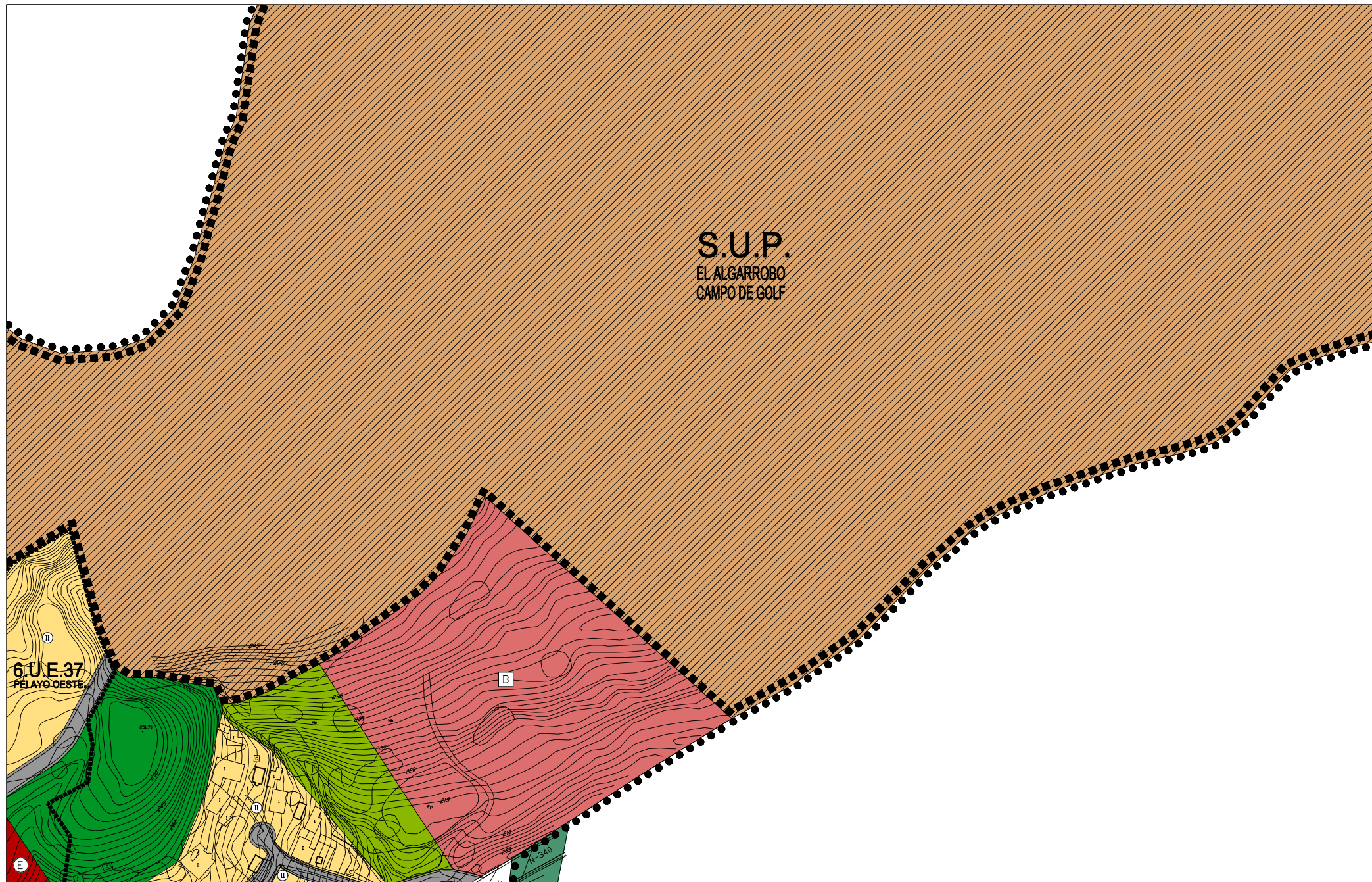
- SUELO URBANO: EDIFICABLE
- SUELO URBANO: EQUIPAMIENTO PUBLICO
- SUELO URBANO: EQUIPAMIENTO PRIVADO
- SUELO URBANO: ESPACIO LIBRE PUBLICO
- SUELO URBANO: ESPACIO LIBRE PRIVADO
- S.U.P.: SUELO URBANIZABLE PROGRAMADO
- SISTEMA GENERAL EN S.U.P. DE ESPACIOS LIBRES O EQUIPAMIENTOS
- SISTEMA GENERAL EN S.U.N.P. DE ESPACIOS LIBRES O EQUIPAMIENTOS

- S.U.N.P.: SUELO URBANIZABLE NO PROGRAMADO
- SISTEMA GENERAL EN S.U.U. DE ESPACIOS LIBRES O EQUIPAMIENTOS
- VARIO PROPUESTO

- DELIMITACION DE FIGURAS DE PLANEAMIENTO O UNIDAD DE EJECUCION
- ALINEACION INTERIOR O CAMBIO DE ALTURA
- ALINEACION DE PLANTA BAJA O PASAJE
- LIMITE DE SUELO URB. O URBANIZABLE
- SECTOR DE SUELO URBANIZABLE

- II ALTURA MAXIMA
- ▲ CONSERVACION DE USOS EXISTENTE
- ELEMENTOS A CONSERVAR
- ELEMENTOS IMPROPIOS O FUERA DE ORDENACION
- ★ ELEMENTO CATALOGADO

- | | |
|-------------------------|-------------------------------|
| A ASISTENCIAL | O OCIO |
| B COMERCIAL Y HOSTELERO | P APARCAMIENTO |
| C CULTURAL | R RELIGIOSO |
| D DEPORTIVO | U UNIVERSITARIO |
| E EDUCACIONAL | Y INST. ANEXA DEL SIST. VARIO |
| M ADMTVO. Y S. PUBLICO | ○ EQUIPAMIENTO EXISTENTE |
| N DEFENSA | □ EQUIPAMIENTO PROPUESTO |



- SUELO URBANO: EDIFICABLE
- SUELO URBANO: EQUIPAMIENTO PUBLICO
- SUELO URBANO: EQUIPAMIENTO PRIVADO
- SUELO URBANO: ESPACIO LIBRE PUBLICO
- SUELO URBANO: ESPACIO LIBRE PRIVADO
- S.U.P.: SUELO URBANIZABLE PROGRAMADO
- SISTEMA GENERAL EN S.U.P. DE ESPACIOS LIBRES O EQUIPAMIENTOS
- SISTEMA GENERAL EN S.U.N.P. DE ESPACIOS LIBRES O EQUIPAMIENTOS

- S.U.N.P.: SUELO URBANIZABLE NO PROGRAMADO
- SISTEMA GENERAL EN S.U.U. DE ESPACIOS LIBRES O EQUIPAMIENTOS
- VARIO PROPUESTO

- DELIMITACION DE FIGURAS DE PLANEAMIENTO O UNIDAD DE EJECUCION
- ALINEACION INTERIOR O CAMBIO DE ALTURA
- ALINEACION DE PLANTA BAJA O PASAJE
- LIMITE DE SUELO URB. O URBANIZABLE
- SECTOR DE SUELO URBANIZABLE

- II ALTURA MAXIMA
- ▲ CONSERVACION DE USOS EXISTENTE
- ELEMENTOS A CONSERVAR
- ELEMENTOS IMPROPIOS O FUERA DE ORDENACION
- ★ ELEMENTO CATALOGADO

- | | |
|-------------------------|-------------------------------|
| A ASISTENCIAL | O OCIO |
| B COMERCIAL Y HOSTELERO | P APARCAMIENTO |
| C CULTURAL | R RELIGIOSO |
| D DEPORTIVO | U UNIVERSITARIO |
| E EDUCACIONAL | Y INST. ANEXA DEL SIST. VARIO |
| M ADMTVO. Y S. PUBLICO | ○ EQUIPAMIENTO EXISTENTE |
| N DEFENSA | □ EQUIPAMIENTO PROPUESTO |

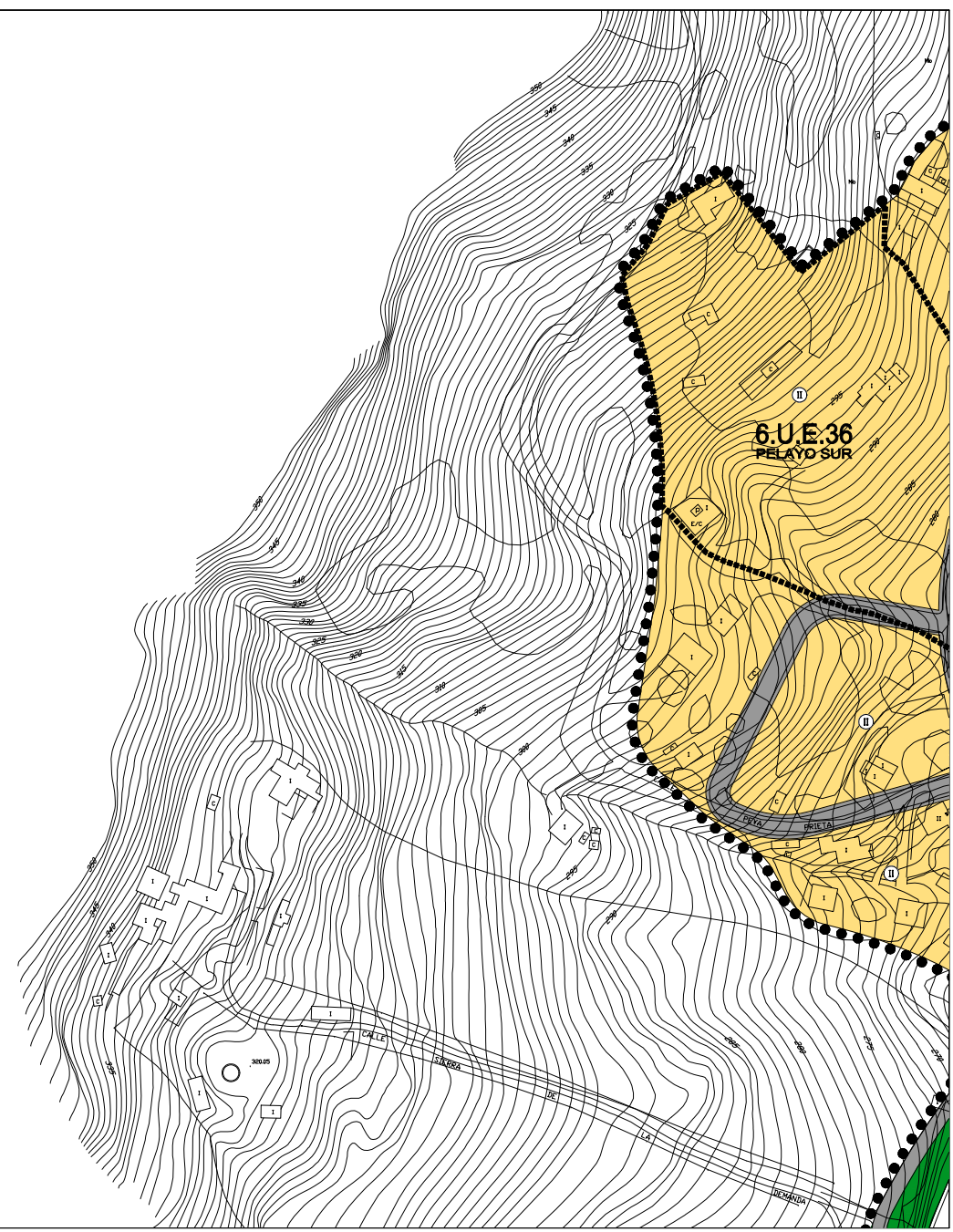
Gerencia de Urbanismo
Ayuntamiento de Algeciras

PLAN GENERAL MUNICIPAL DE ORDENACION TR

NUCLEO PRINCIPAL ORDENACION DEL SUELO

Escala: 1/2.000

C-19	D-19	E-19
C-20	D-20	E-20
C-21	D-21	E-21



- SUELO URBANO: EDIFICABLE
- SUELO URBANO: EQUIPAMIENTO PUBLICO
- SUELO URBANO: EQUIPAMIENTO PRIVADO
- SUELO URBANO: ESPACIO LIBRE PUBLICO

- SUELO URBANO: ESPACIO LIBRE PRIVADO
- S.U.P.: SUELO URBANIZABLE PROGRAMADO
- SISTEMA GENERAL EN S.U.P. DE ESPACIOS LIBRES O EQUIPAMIENTOS
- SISTEMA GENERAL EN S.U.N.P. DE ESPACIOS LIBRES O EQUIPAMIENTOS

- S.U.N.P.: SUELO URBANIZABLE NO PROGRAMADO
- SISTEMA GENERAL EN S.U.U. DE ESPACIOS LIBRES O EQUIPAMIENTOS
- VARIO PROPUESTO

- DELIMITACION DE FIGURAS DE PLANEAMIENTO O UNIDAD DE EJECUCION
- ALINEACION INTERIOR O CAMBIO DE ALTURA
- ALINEACION DE PLANTA BAJA O PASAJE
- LIMITE DE SUELO URB. O URBANIZABLE
- SECTOR DE SUELO URBANIZABLE

- II ALTURA MAXIMA
- ▲ CONSERVACION DE USOS EXISTENTE
- ELEMENTOS A CONSERVAR
- ELEMENTOS IMPROPIOS O FUERA DE ORDENACION
- ★ ELEMENTO CATALOGADO

- | | |
|-------------------------|-------------------------------|
| A ASISTENCIAL | O OCIO |
| B COMERCIAL Y HOSTELERO | P APARCAMIENTO |
| C CULTURAL | R RELIGIOSO |
| D DEPORTIVO | U UNIVERSITARIO |
| E EDUCACIONAL | Y INST. ANEXA DEL SIST. VARIO |
| M ADMIVO. Y S. PUBLICO | ○ EQUIPAMIENTO EXISTENTE |
| N DEFENSA | □ EQUIPAMIENTO PROPUESTO |

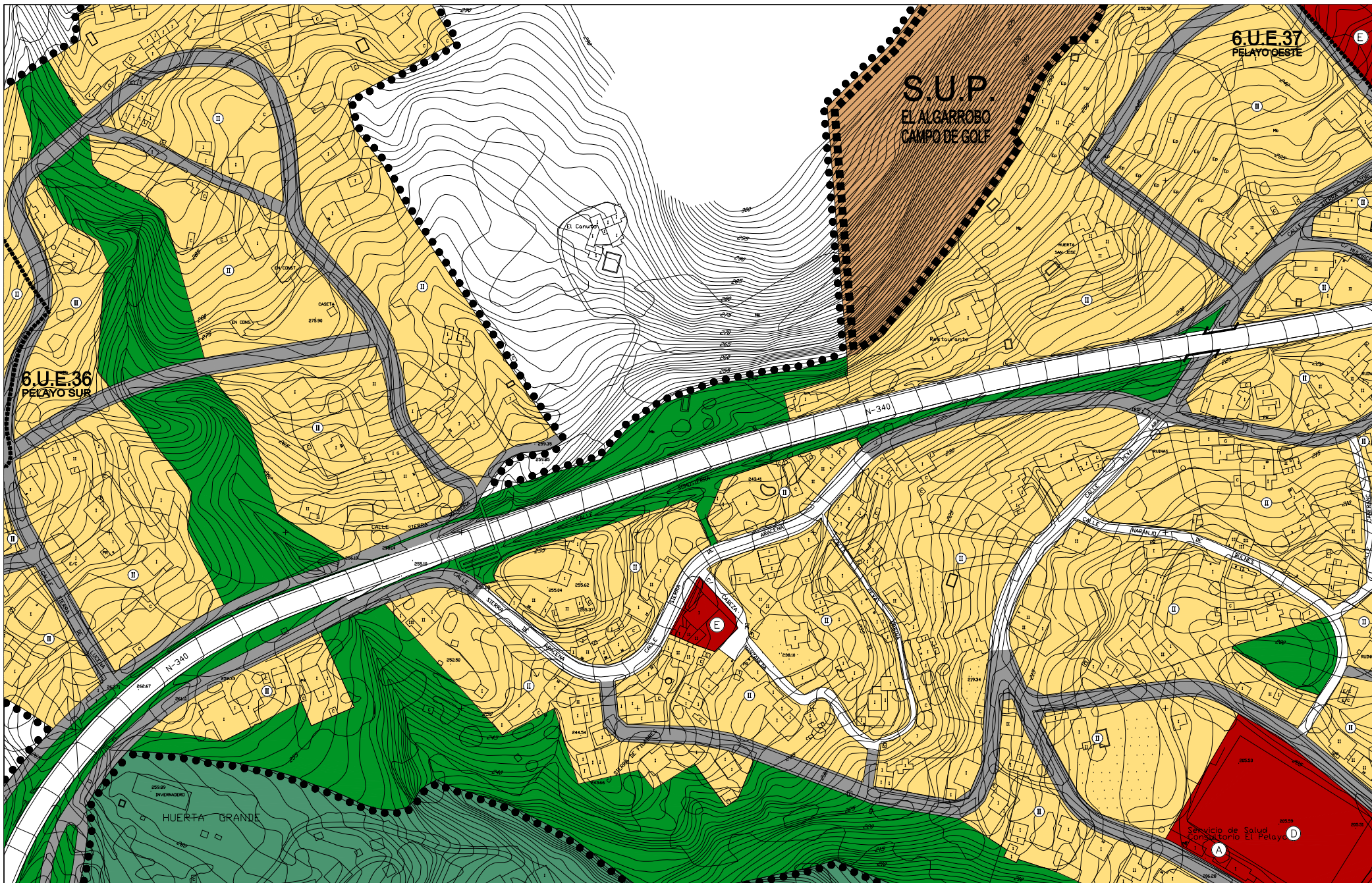
Gerencia de Urbanismo
Ayuntamiento de Algeciras

PLAN GENERAL MUNICIPAL DE ORDENACION TR

NUCLEO PRINCIPAL
ORDENACION DEL SUELO

Escala: 1/2,000

A-20	B-20	C-20
A-21	B-21	C-21
A-22	B-22	C-22



- SUELO URBANO: EDIFICABLE
- SUELO URBANO: EQUIPAMIENTO PUBLICO
- SUELO URBANO: EQUIPAMIENTO PRIVADO
- SUELO URBANO: ESPACIO LIBRE PUBLICO

- SUELO URBANO: ESPACIO LIBRE PRIVADO
- S.U.P.: SUELO URBANIZABLE PROGRAMADO
- SISTEMA GENERAL EN S.U.P. DE ESPACIOS LIBRES O EQUIPAMENTOS
- SISTEMA GENERAL EN S.U.N.P. DE ESPACIOS LIBRES O EQUIPAMENTOS

- S.U.N.P.: SUELO URBANIZABLE NO PROGRAMADO
- SISTEMA GENERAL EN S.U.N. DE ESPACIOS LIBRES O EQUIPAMENTOS
- VARIO PROPUESTO

- DELIMITACION DE FIGURAS DE PLANEAMIENTO O UNIDAD DE EJECUCION
- ALINEACION INTERIOR O CAMBIO DE ALTURA
- ALINEACION DE PLANTA BAJA O PASAJE
- LIMITE DE SUELO URB. O URBANIZABLE
- SECTOR DE SUELO URBANIZABLE

- II ALTURA MAXIMA
- CONSERVACION DE USOS EXISTENTE
- ELEMENTOS A CONSERVAR
- ELEMENTOS IMPROPIOS O FUERA DE ORDENACION
- ELEMENTO CATALOGADO

- A ASISTENCIAL
- B COMERCIAL Y HOSTELERO
- C CULTURAL
- D DEPORTIVO
- E EDUCACIONAL
- M ADMIVO. Y S. PUBLICO
- N DEFENSA
- O OCIO
- P APARCAMIENTO
- R RELIGIOSO
- U UNIVERSITARIO
- Y INST. ANEXA DEL SIST. VARIO
- EQUIPAMIENTO EXISTENTE
- EQUIPAMIENTO PROPUESTO

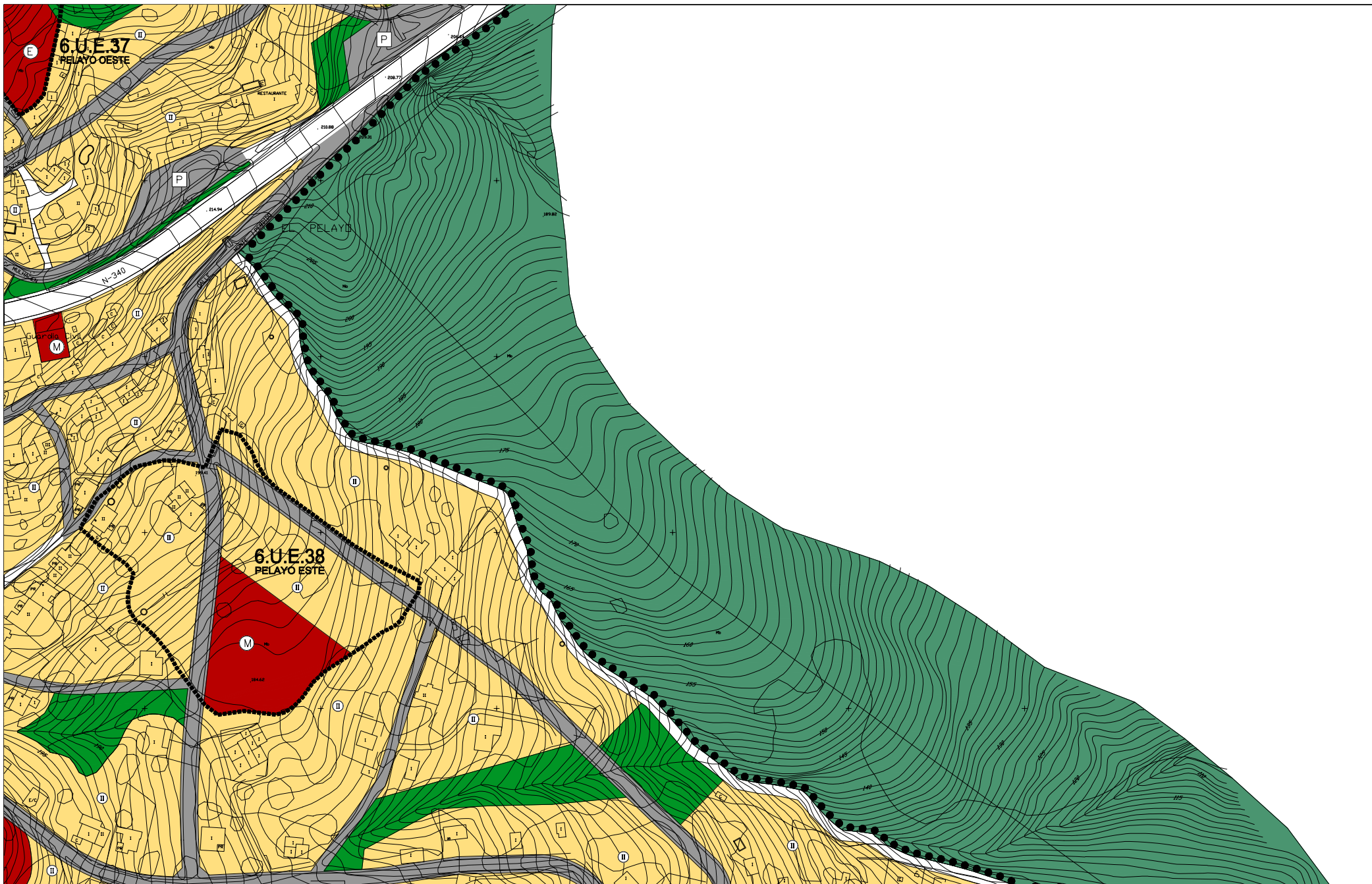
Gerencia de Urbanismo
Ayuntamiento de Algieros

PLAN GENERAL MUNICIPAL DE ORDENACION TR

NUCLEO PRINCIPAL
ORDENACION DEL SUELO

Escala: 1/2.000

B-20	C-20	D-20
B-21	C-21	D-21
B-22	C-22	D-22



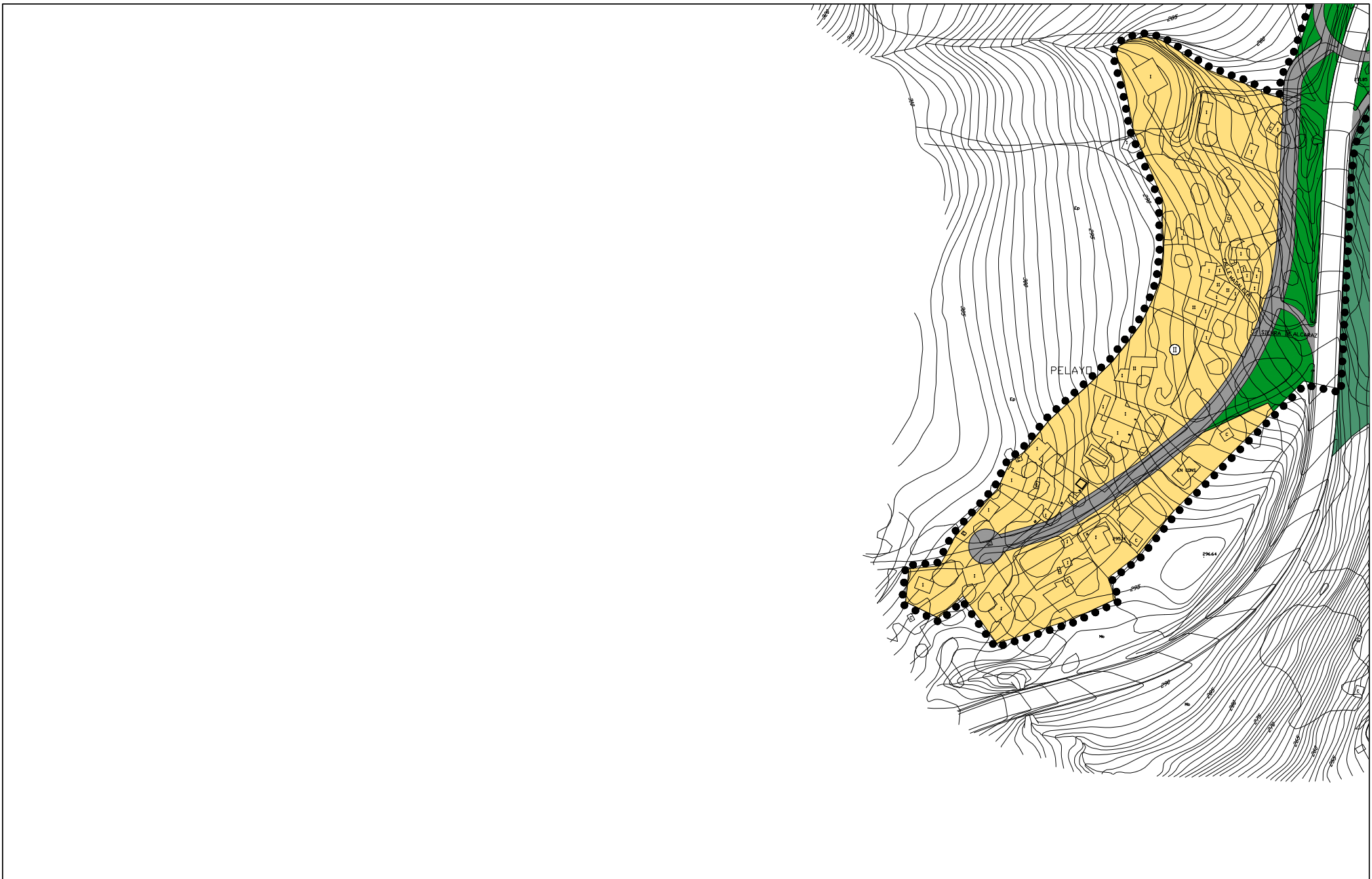
- SUELO URBANO: EDIFICABLE
- SUELO URBANO: EQUIPAMIENTO PUBLICO
- SUELO URBANO: EQUIPAMIENTO PRIVADO
- SUELO URBANO: ESPACIO LIBRE PUBLICO
- SUELO URBANO: ESPACIO LIBRE PRIVADO
- S.U.P.: SUELO URBANIZABLE PROGRAMADO
- SISTEMA GENERAL EN S.U.P. DE ESPACIOS LIBRES O EQUIPAMIENTOS
- SISTEMA GENERAL EN S.U.N.P. DE ESPACIOS LIBRES O EQUIPAMIENTOS

- S.U.N.P.: SUELO URBANIZABLE NO PROGRAMADO
- SISTEMA GENERAL EN S.U.U. DE ESPACIOS LIBRES O EQUIPAMIENTOS
- VARIO PROPUESTO

- DELIMITACION DE FIGURAS DE PLANEAMIENTO O UNIDAD DE EJECUCION
- ALINEACION INTERIOR O CAMBIO DE ALTURA
- ALINEACION DE PLANTA BAJA O PASAJE
- LIMITE DE SUELO URB. O URBANIZABLE
- SECTOR DE SUELO URBANIZABLE

- ALTURA MAXIMA
- CONSERVACION DE USOS EXISTENTE
- ELEMENTOS A CONSERVAR
- ELEMENTOS IMPROPIOS O FUERA DE ORDENACION
- ELEMENTO CATALOGADO

- A ASISTENCIAL
- B COMERCIAL Y HOSTELERO
- C CULTURAL
- D DEPORTIVO
- E EDUCACIONAL
- M ADMTVO. Y S. PUBLICO
- N DEFENSA
- O OCIO
- P APARCAMIENTO
- R RELIGIOSO
- U UNIVERSITARIO
- Y INST. ANEXA DEL SIST. VARIO
- EQUIPAMIENTO EXISTENTE
- EQUIPAMIENTO PROPUESTO



- SUELO URBANO: EDIFICABLE
- SUELO URBANO: EQUIPAMIENTO PUBLICO
- SUELO URBANO: EQUIPAMIENTO PRIVADO
- SUELO URBANO: ESPACIO LIBRE PUBLICO

- SUELO URBANO: ESPACIO LIBRE PRIVADO
- S.U.P.: SUELO URBANIZABLE PROGRAMADO
- SISTEMA GENERAL EN S.U.P. DE ESPACIOS LIBRES O EQUIPAMIENTOS
- SISTEMA GENERAL EN S.U.N.P. DE ESPACIOS LIBRES O EQUIPAMIENTOS

- S.U.N.P.: SUELO URBANIZABLE NO PROGRAMADO
- SISTEMA GENERAL EN S.U.U. DE ESPACIOS LIBRES O EQUIPAMIENTOS
- VARIO PROPUESTO

- DELIMITACION DE FIGURAS DE PLANEAMIENTO O UNIDAD DE EJECUCION
- ALINEACION INTERIOR O CAMBIO DE ALTURA
- ALINEACION DE PLANTA BAJA O PASAJE
- LIMITE DE SUELO URB. O URBANIZABLE
- SECTOR DE SUELO URBANIZABLE

- II ALTURA MAXIMA
- ▲ CONSERVACION DE USOS EXISTENTE
- ELEMENTOS A CONSERVAR
- ELEMENTOS IMPROPIOS O FUERA DE ORDENACION
- ★ ELEMENTO CATALOGADO

- A ASISTENCIAL
- B COMERCIAL Y HOSTELERO
- C CULTURAL
- D DEPORTIVO
- E EDUCACIONAL
- M ADMIVO. Y S. PUBLICO
- N DEFENSA

- O OCIO
- P APARCAMIENTO
- R RELIGIOSO
- U UNIVERSITARIO
- Y INST. ANEXA DEL SIST. VARIO
- EQUIPAMIENTO EXISTENTE
- EQUIPAMIENTO PROPUESTO

Gerencia de Urbanismo

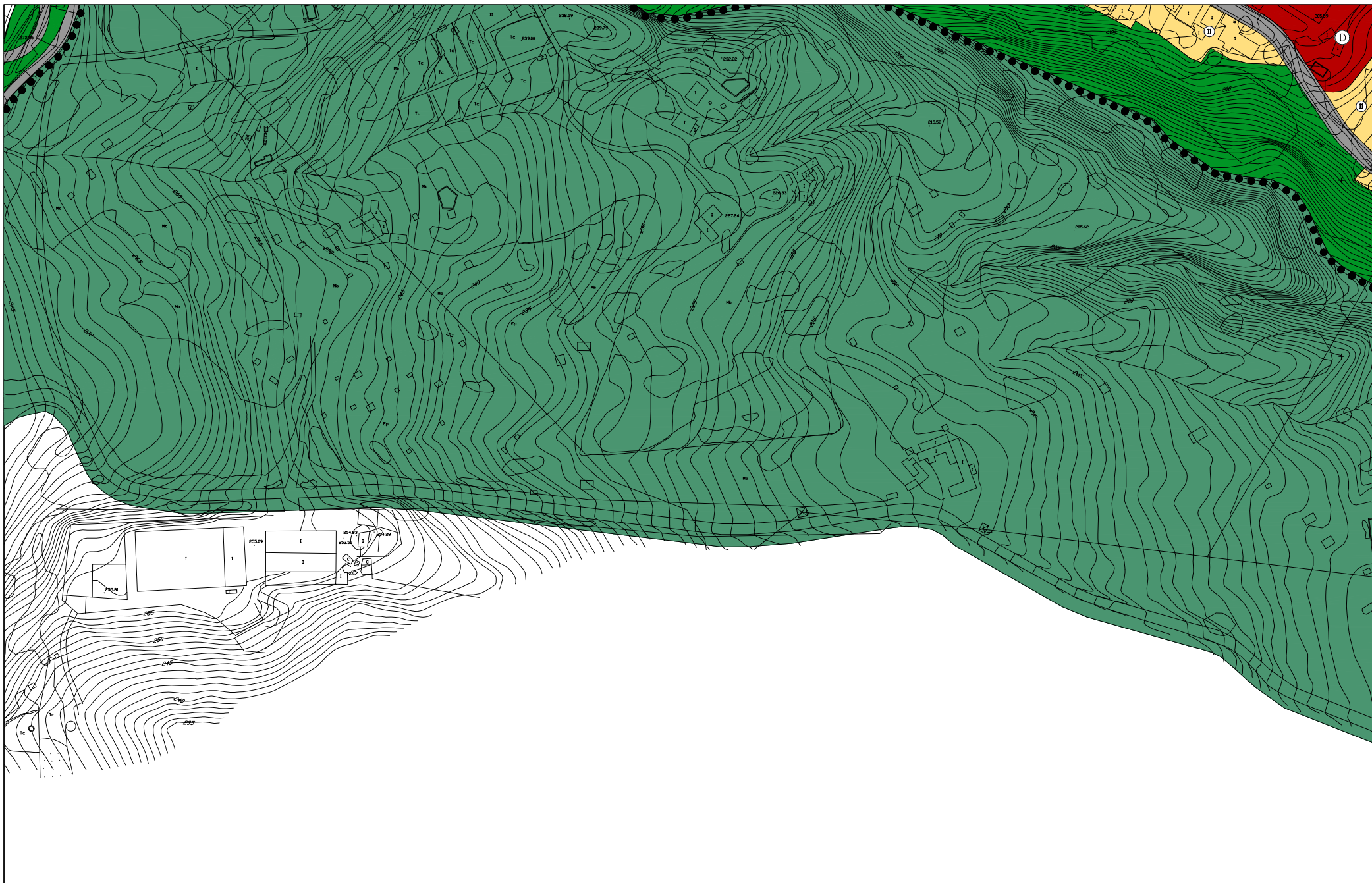
Ayuntamiento de Algeciras

PLAN GENERAL MUNICIPAL DE ORDENACION TR

NUCLEO PRINCIPAL ORDENACION DEL SUELO

A-21	B-21	C-21
A-22	B-22	C-22
A-23	B-23	C-23

Escala: 1/2,000



- SUELO URBANO: EDIFICABLE
- SUELO URBANO: EQUIPAMIENTO PUBLICO
- SUELO URBANO: EQUIPAMIENTO PRIVADO
- SUELO URBANO: ESPACIO LIBRE PUBLICO

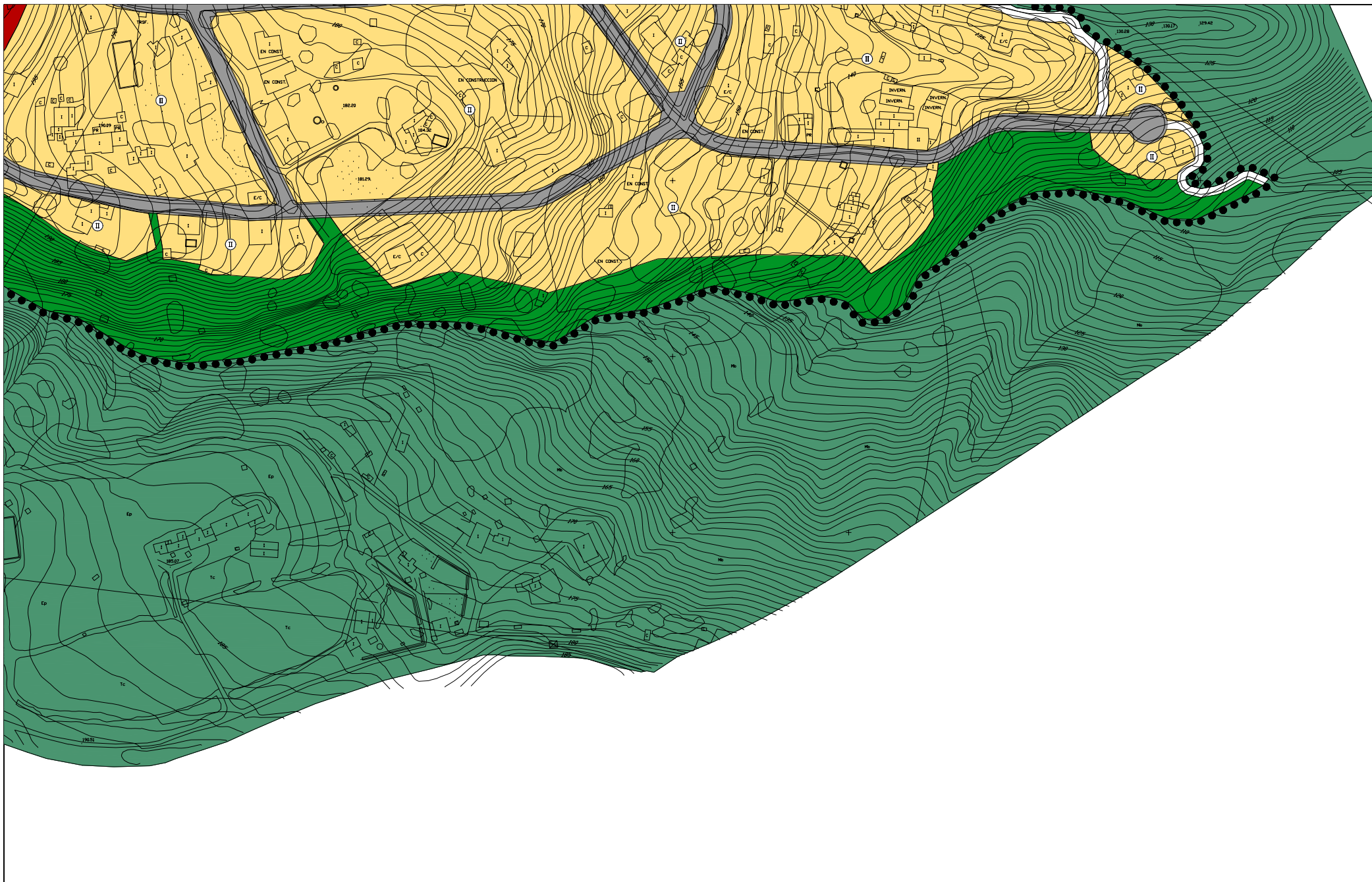
- SUELO URBANO: ESPACIO LIBRE PRIVADO
- S.U.P.: SUELO URBANIZABLE PROGRAMADO
- SISTEMA GENERAL EN S.U.P. DE ESPACIOS LIBRES O EQUIPAMIENTOS
- SISTEMA GENERAL EN S.U.N.P. DE ESPACIOS LIBRES O EQUIPAMIENTOS

- S.U.N.P.: SUELO URBANIZABLE NO PROGRAMADO
- SISTEMA GENERAL EN S.U.U. DE ESPACIOS LIBRES O EQUIPAMIENTOS
- VARIO PROPUESTO





- DELIMITACION DE FIGURAS DE PLANEAMIENTO O UNIDAD DE EJECUCION
- ALINEACION INTERIOR O CAMBIO DE ALTURA
- ALINEACION DE PLANTA BAJA O PASAJE
- LIMITE DE SUELO URB. O URBANIZABLE
- SECTOR DE SUELO URBANIZABLE





- ALTURA MAXIMA
- CONSERVACION DE USOS EXISTENTE
- ELEMENTOS A CONSERVAR
- ELEMENTOS IMPROPIOS O FUERA DE ORDENACION
- ELEMENTO CATALOGADO




- | | |
|-------------------------|-------------------------------|
| A ASISTENCIAL | O OCIO |
| B COMERCIAL Y HOSTELERO | P APARCAMIENTO |
| C CULTURAL | R RELIGIOSO |
| D DEPORTIVO | U UNIVERSITARIO |
| E EDUCACIONAL | Y INST. ANEXA DEL SIST. VARIO |
| M ADMTVO. Y S. PUBLICO | ○ EQUIPAMIENTO EXISTENTE |
| N DEFENSA | □ EQUIPAMIENTO PROPUESTO |













SUELO URBANO: EDIFICABLE	SUELO URBANO: ESPACIO LIBRE PRIVADO	S.U.N.P.: SUELO URBANIZABLE NO PROGRAMADO	DELIMITACION DE FIGURAS DE PLANEAMIENTO O UNIDAD DE EJECUCION	ALTURA MAXIMA	A ASISTENCIAL	O OCIO
SUELO URBANO: EQUIPAMIENTO PUBLICO	S.U.P.: SUELO URBANIZABLE PROGRAMADO	SISTEMA GENERAL EN S.U.U. DE ESPACIOS LIBRES O EQUIPAMENTOS	ALINEACION INTERIOR O CAMBIO DE ALTURA	CONSERVACION DE USOS EXISTENTE	B COMERCIAL Y HOSTELERO	P APARCAMIENTO
SUELO URBANO: EQUIPAMIENTO PRIVADO	SISTEMA GENERAL EN S.U.P. DE ESPACIOS LIBRES O EQUIPAMENTOS	VARIO PROPUESTO	ALINEACION DE PLANTA BAJA O PASAJE	ELEMENTOS A CONSERVAR	C CULTURAL	R RELIGIOSO
SUELO URBANO: ESPACIO LIBRE PUBLICO	SISTEMA GENERAL EN S.U.N.P. DE ESPACIOS LIBRES O EQUIPAMENTOS		LIMITE DE SUELO URB. O URBANIZABLE	ELEMENTOS IMPROPIOS O FUERA DE ORDENACION	D DEPORTIVO	U UNIVERSITARIO
			SECTOR DE SUELO URBANIZABLE	ELEMENTO CATALOGADO	E EDUCACIONAL	Y INST. ANEXA DEL SIST. VARIO
					M ADMTVO. Y S. PUBLICO	○ EQUIPAMIENTO EXISTENTE
					N DEFENSA	□ EQUIPAMIENTO PROPUESTO

 SUELO URBANO: EDIFICABLE
 SUELO URBANO: EQUIPAMIENTO PUBLICO
 SUELO URBANO: EQUIPAMIENTO PRIVADO
 SUELO URBANO: ESPACIO LIBRE PUBLICO



 SUELO URBANO: ESPACIO LIBRE PRIVADO
 S.U.P.: SUELO URBANIZABLE PROGRAMADO
 SISTEMA GENERAL EN S.U.P. DE ESPACIOS LIBRES O EQUIPAMIENTOS
 SISTEMA GENERAL EN S.U.N.P. DE ESPACIOS LIBRES O EQUIPAMIENTOS

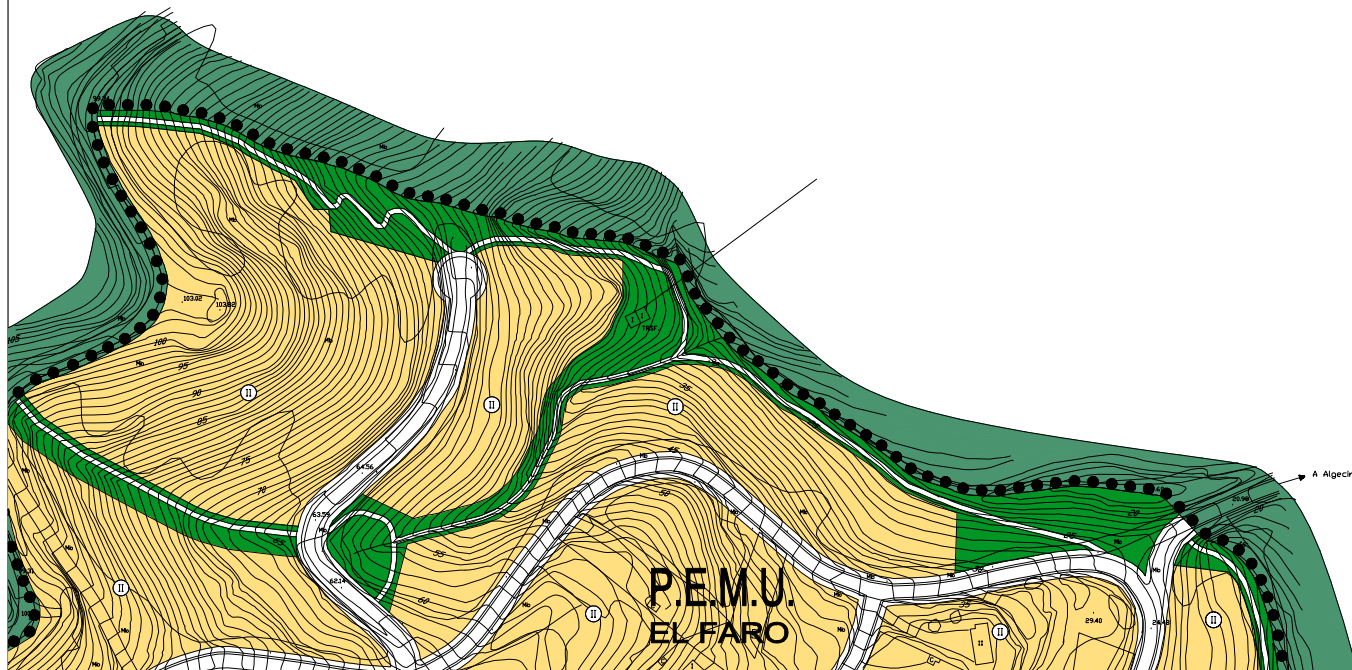
 S.U.N.P.: SUELO URBANIZABLE NO PROGRAMADO
 SISTEMA GENERAL EN S.U.U. DE ESPACIOS LIBRES O EQUIPAMIENTOS
 VARIO PROPUESTO

 DELIMITACION DE FIGURAS DE PLANEAMIENTO O UNIDAD DE EJECUCION
 ALINEACION INTERIOR O CAMBIO DE ALTURA
 ALINEACION DE PLANTA BAJA O PASAJE
 LIMITE DE SUELO URB. O URBANIZABLE
 SECTOR DE SUELO URBANIZABLE

 ALTURA MAXIMA
 CONSERVACION DE USOS EXISTENTE
 ELEMENTOS A CONSERVAR
 ELEMENTOS IMPROPIOS O FUERA DE ORDENACION
 ELEMENTO CATALOGADO

A ASISTENCIAL
 B COMERCIAL Y HOSTELERO
 C CULTURAL
 D DEPORTIVO
 E EDUCACIONAL
 M ADMTVO. Y S. PUBLICO
 N DEFENSA

O OCIO
 P APARCAMIENTO
 R RELIGIOSO
 U UNIVERSITARIO
 Y INST. ANEXA DEL SIST. VARIO
 EQUIPAMIENTO EXISTENTE
 EQUIPAMIENTO PROPUESTO



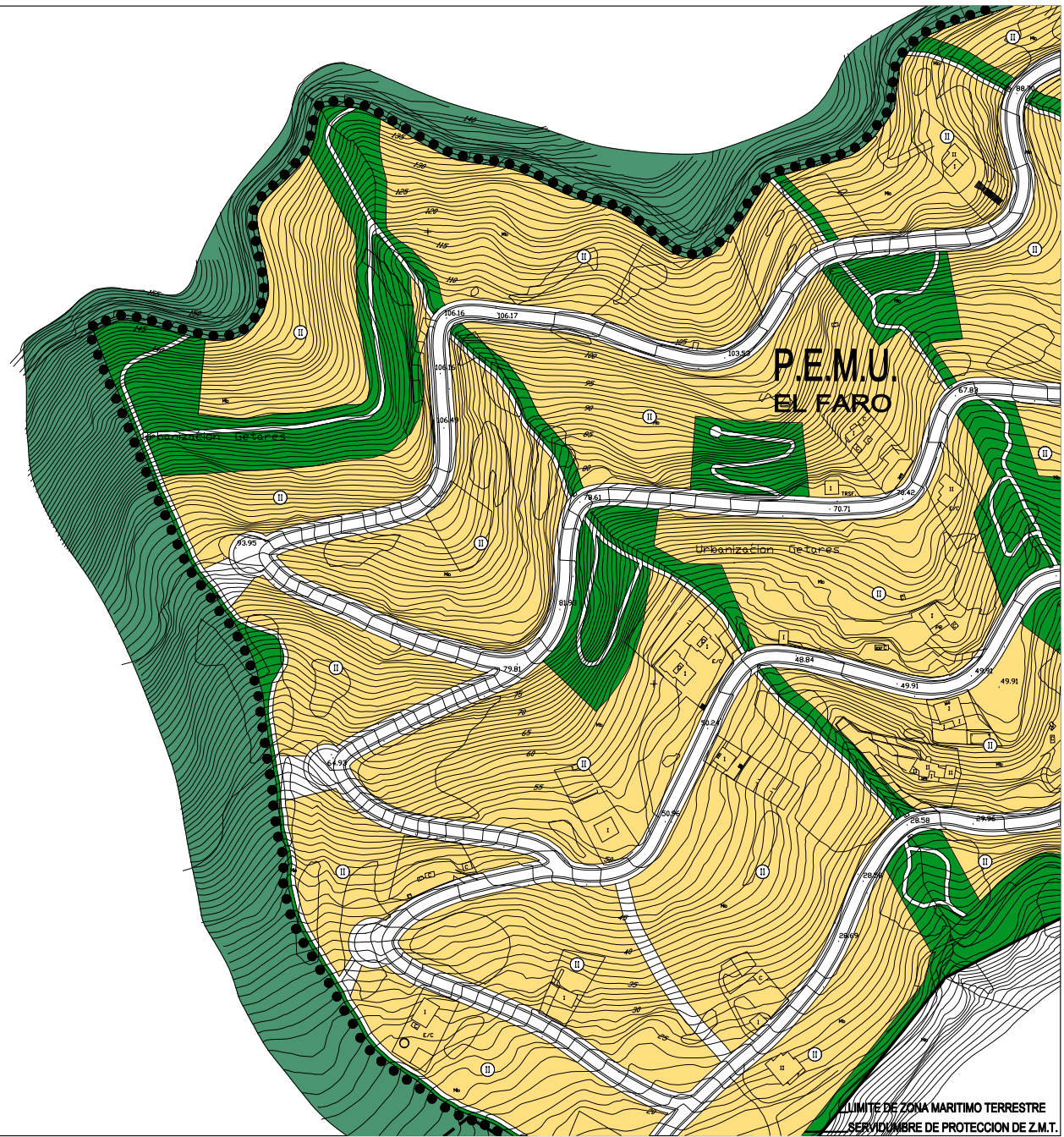
- SUELO URBANO: EDIFICABLE
- SUELO URBANO: EQUIPAMIENTO PUBLICO
- SUELO URBANO: EQUIPAMIENTO PRIVADO
- SUELO URBANO: ESPACIO LIBRE PUBLICO
- SUELO URBANO: ESPACIO LIBRE PRIVADO
- S.U.P.: SUELO URBANIZABLE PROGRAMADO
- SISTEMA GENERAL EN S.U.P. DE ESPACIOS LIBRES O EQUIPAMIENTOS
- SISTEMA GENERAL EN S.U.N.P. DE ESPACIOS LIBRES O EQUIPAMIENTOS

- S.U.N.P.: SUELO URBANIZABLE NO PROGRAMADO
- SISTEMA GENERAL EN S.U.U. DE ESPACIOS LIBRES O EQUIPAMIENTOS
- VARIO PROPUESTO

- DELIMITACION DE FIGURAS DE PLANEAMIENTO O UNIDAD DE EJECUCION
- ALINEACION INTERIOR O CAMBIO DE ALTURA
- ALINEACION DE PLANTA BAJA O PASAJE
- LIMITE DE SUELO URB. O URBANIZABLE
- SECTOR DE SUELO URBANIZABLE

- ALTURA MAXIMA
- CONSERVACION DE USOS EXISTENTE
- ELEMENTOS A CONSERVAR
- ELEMENTOS IMPROPIOS O FUERA DE ORDENACION
- ELEMENTO CATALOGADO

- A ASISTENCIAL
- B COMERCIAL Y HOSTELERO
- C CULTURAL
- D DEPORTIVO
- E EDUCACIONAL
- M ADMTVO. Y S. PUBLICO
- N DEFENSA
- O OCIO
- P APARCAMIENTO
- R RELIGIOSO
- U UNIVERSITARIO
- Y INST. ANEXA DEL SIST. VARIO
- EQUIPAMIENTO EXISTENTE
- EQUIPAMIENTO PROPUESTO



- SUELO URBANO: EDIFICABLE
- SUELO URBANO: EQUIPAMIENTO PUBLICO
- SUELO URBANO: EQUIPAMIENTO PRIVADO
- SUELO URBANO: ESPACIO LIBRE PUBLICO
- SUELO URBANO: ESPACIO LIBRE PRIVADO
- S.U.P.: SUELO URBANIZABLE PROGRAMADO
- SISTEMA GENERAL EN S.U.P. DE ESPACIOS LIBRES O EQUIPAMIENTOS
- SISTEMA GENERAL EN S.U.N.P. DE ESPACIOS LIBRES O EQUIPAMIENTOS

- S.U.N.P.: SUELO URBANIZABLE NO PROGRAMADO
- SISTEMA GENERAL EN S.U.U. DE ESPACIOS LIBRES O EQUIPAMIENTOS
- VARIO PROPUESTO

- DELIMITACION DE FIGURAS DE PLANEAMIENTO O UNIDAD DE EJECUCION
- ALINEACION INTERIOR O CAMBIO DE ALTURA
- ALINEACION DE PLANTA BAJA O PASAJE
- LIMITE DE SUELO URB. O URBANIZABLE
- SECTOR DE SUELO URBANIZABLE

- ALTURA MAXIMA
- CONSERVACION DE USOS EXISTENTE
- ELEMENTOS A CONSERVAR
- ELEMENTOS IMPROPIOS O FUERA DE ORDENACION
- ELEMENTO CATALOGADO

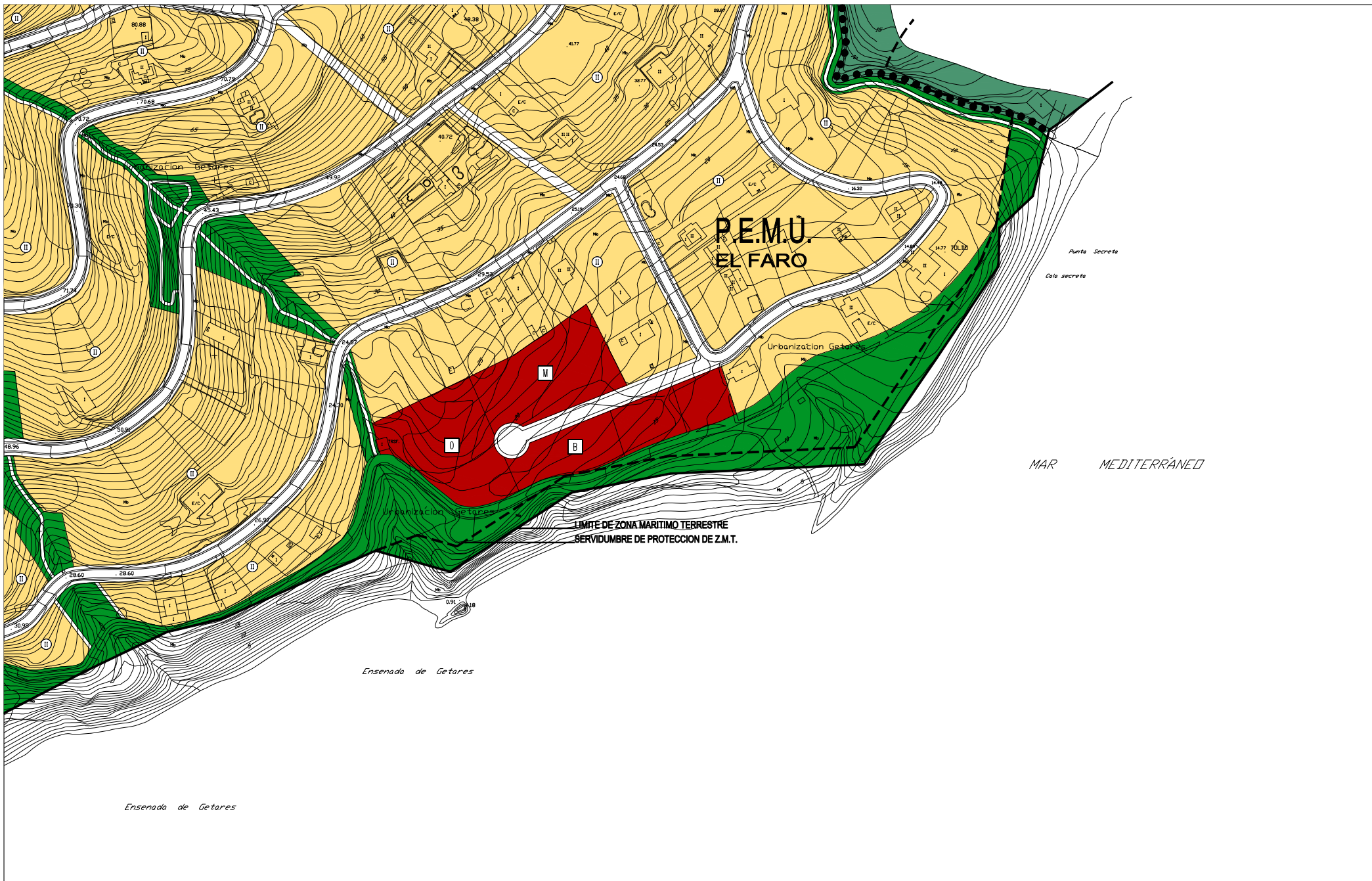
- A ASISTENCIAL
- B COMERCIAL Y HOSTELERO
- C CULTURAL
- D DEPORTIVO
- E EDUCACIONAL
- M ADMIVO. Y S. PUBLICO
- N DEFENSA
- O OCIO
- P APARCAMIENTO
- R RELIGIOSO
- U UNIVERSITARIO
- Y INST. ANEXA DEL SIST. VARIO
- EQUIPAMIENTO EXISTENTE
- EQUIPAMIENTO PROPUESTO

Gerencia de Urbanismo
Ayuntamiento de Algeciras

PLAN GENERAL MUNICIPAL DE ORDENACION TR
NUCLEO PRINCIPAL
ORDENACION DEL SUELO

1-23	J-23	K-23
1-24	J-24	K-24
1-25	J-25	K-25

Escala: 1/2.000



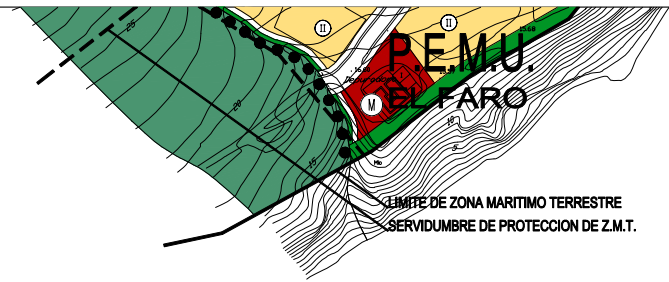
SUELO URBANO: EDIFICABLE	SUELO URBANO: ESPACIO LIBRE PRIVADO
SUELO URBANO: EQUIPAMIENTO PUBLICO	S.U.P.: SUELO URBANIZABLE PROGRAMADO
SUELO URBANO: EQUIPAMIENTO PRIVADO	SISTEMA GENERAL EN S.U.P. DE ESPACIOS LIBRES O EQUIPAMIENTOS
SUELO URBANO: ESPACIO LIBRE PUBLICO	SISTEMA GENERAL EN S.U.N.P. DE ESPACIOS LIBRES O EQUIPAMIENTOS

S.U.N.P.: SUELO URBANIZABLE NO PROGRAMADO
SISTEMA GENERAL EN S.U.N. DE ESPACIOS LIBRES O EQUIPAMIENTOS
VARIO PROPUESTO

DELIMITACION DE FIGURAS DE PLANEAMIENTO O UNIDAD DE EJECUCION
ALINEACION INTERIOR O CAMBIO DE ALTURA
ALINEACION DE PLANTA BAJA O PASAJE
LIMITE DE SUELO URB. O URBANIZABLE
SECTOR DE SUELO URBANIZABLE

ALTURA MAXIMA
CONSERVACION DE USOS EXISTENTE
ELEMENTOS A CONSERVAR
ELEMENTOS IMPROPIOS O FUERA DE ORDENACION
ELEMENTO CATALOGADO

A ASISTENCIAL	O OCIO
B COMERCIAL Y HOSTELERO	P APARCAMIENTO
C CULTURAL	R RELIGIOSO
D DEPORTIVO	U UNIVERSITARIO
E EDUCACIONAL	Y INST. ANEXA DEL SIST. VARIO
M ADM.TIVO. Y S. PUBLICO	○ EQUIPAMIENTO EXISTENTE
N DEFENSA	□ EQUIPAMIENTO PROPUESTO



MAR MEDITERRANEO

- SUELO URBANO: EDIFICABLE
- SUELO URBANO: EQUIPAMIENTO PUBLICO
- SUELO URBANO: EQUIPAMIENTO PRIVADO
- SUELO URBANO: ESPACIO LIBRE PUBLICO

- SUELO URBANO: ESPACIO LIBRE PRIVADO
- S.U.P.: SUELO URBANIZABLE PROGRAMADO
- SISTEMA GENERAL EN S.U.P. DE ESPACIOS LIBRES O EQUIPAMIENTOS
- SISTEMA GENERAL EN S.U.N.P. DE ESPACIOS LIBRES O EQUIPAMIENTOS

- S.U.N.P.: SUELO URBANIZABLE NO PROGRAMADO
- SISTEMA GENERAL EN S.U.U. DE ESPACIOS LIBRES O EQUIPAMIENTOS
- VARIO PROPUESTO

- DELIMITACION DE FIGURAS DE PLANEAMIENTO O UNIDAD DE EJECUCION
- ALINEACION INTERIOR O CAMBIO DE ALTURA
- ALINEACION DE PLANTA BAJA O PASAJE
- LIMITE DE SUELO URB. O URBANIZABLE
- SECTOR DE SUELO URBANIZABLE

- II ALTURA MAXIMA
- CONSERVACION DE USOS EXISTENTE
- ELEMENTOS A CONSERVAR
- ELEMENTOS IMPROPIOS O FUERA DE ORDENACION
- ELEMENTO CATALOGADO

- A ASISTENCIAL
- B COMERCIAL Y HOSTELERO
- C CULTURAL
- D DEPORTIVO
- E EDUCACIONAL
- M ADMIVO. Y S. PUBLICO
- N DEFENSA
- O OCIO
- P APARCAMIENTO
- R RELIGIOSO
- U UNIVERSITARIO
- Y INST. ANEXA DEL SIST. VARIO
- EQUIPAMIENTO EXISTENTE
- EQUIPAMIENTO PROPUESTO

Gerencia de Urbanismo
Ayuntamiento de Algeciras

PLAN GENERAL MUNICIPAL DE ORDENACION TR

NUCLEO PRINCIPAL
ORDENACION DEL SUELO

Escala: 1/2.000

1-24	J-24	K-24
1-25	J-25	K-25
1-26	J-26	K-26